

3-ЦТР
К 177 8

10

46.75.44
25.39.1.17

ТОПОГРАФИЧЕСКАЯ МЕЖЕВАЯ КАРТА

ТВЕРСКОЙ ГУБЕРНИИ

ОСТАШКОВСКОГО УЪЗДА.

31218

10

57
50

29° 50'

29° 40'

29° 50'



ТОПОГРАФИЧЕСКАЯ МЕРЖЕВАЯ КАРТА
ТВЕРСКОЙ ГУБЕРНИИ
ВСТАВЛЦОВСКАГО УЕЗДА.

Из атласа, составленнаго въ 1848 и 1849^{мъ} годахъ
Чинами Мержеваго Корпуса и Офицерами
Монографовъ военного вѣданства

подъ наблюдениемъ

ГЕНЕРАЛЬНАГО ШТАБА ГЕНЕРАЛЬ-МАІОРА МЕНДЕ

и руководства въ деленіи отношеніи,
Императорскаго Русскаго Географическаго Общества.

издана, по ВЪСОЧАЙШЕМУ повелѣнію,

ИМПЕРАТОРСКИМЪ РУССКИМЪ ГЕОГРАФИЧЕСКИМЪ ОБЩЕСТВОМЪ въ 1855^{мъ} году.

въ 1:50000 доим.



въ Москвѣ.

I.1.

57
25

57
20

36.2.1

ПЛАНЪ УЪЗДНАГО ГОРОДА ОСТАШКОВА.



Масштабъ въ дюймѣхъ 250 сажень
 250 200 150 100 50 0 250 500 750 Саженъ


1 Соборъ Живоначальной Троицы	26 Гостиный дворъ	Земли владѣнныя городской гермы	296 ⁰	Иностранцевъ	19.
2 Дрѣвній монастырь.	27 Общественныя лавки.	Кварталовъ	111	Торговыхъ капиталовъ	256
3 Инженерный и Землемѣрный судъ.	28 Мясныя и рыбныя лавки	Площадей	4	Въ томъ числѣ:	
4 Инженерное Вспомогательство.	29 Сельскій магазинъ и Вѣсы	Земель	27	Первой палаты	2
5 Городническое Управление.	30 Юртиминскій заводъ	Дорогъ	1247	Второй палаты	1
6 Городов. Принадлѣжн. мѣста.	31 Бумажнопрядильн. фабрика.	Въ томъ числѣ:		Третьей палаты	255
7 Окружное Инж. Гос. Вѣдѣн.	32 Чугунный заводъ.	Каменистыхъ	179	Лавокъ	195
8 Домъ для пожар. инструм.	33 Кожевенныя заводы.	Деревянныхъ	1068	Кирочныхъ магазиновъ	6
9 Торговый залокъ.	34 Кузницы	Крѣпостей	6	Трактировъ	1
10 Кухонная Кладовая.	35 Пыловское поѣздное.	Въ томъ числѣ:		Питейныхъ домовъ	3
11 Винный магазинъ.	36 Питейная контора	Жителей	9270.	Фабрикъ и заводовъ	45
12 Солонный магазинъ.	37 Бульваръ	Дворовъ	120	Паннонъ приготовлен. издѣлій	659565
13 Цѣлесудъ Артиллер. бригады.	38 Часовни.	Духовнаго званія	226	Земельныхъ заведеній	6
14 Маневръ Артиллер. бригады.	39 Пороховой погребъ.	Почтовыхъ станцій	15	Военныхъ училищъ	779
15 Инженерныя Инвалид. Казармы.	Земель:	Булваровъ	1002	Полицейской и пожарн. командъ	14
16 Инженер. училище.	а Знаменская.	Мѣщанъ	6827	Городскихъ суммъ за 1851 годъ	рубли
17 Воспитательный домъ.	б Каменская.	Монашескихъ служителей	5	Архивовъ	637
18 Богоявленск.	в Митрофановская.	Видовъ	24	Расходовъ	5906
19 Городская больница.	г Преображенская.	Военнаго званія	197	Земельнаго капитала	768
20 Духовное училище.	д Екатерининская.	Дворянскихъ людей	89	Остатковъ отъ промен. мѣстъ	4725
21 Женское училище и община	е Платовская.	Привольныхъ	9251		
22 Театръ.	ж Божова.	Шоверцевъ	19		
23 Аптека.	з Сивинская.				
24 Подъземная станція.	и Торговая.				
25 Подъземная контора.	к Знаменская.				







I.5.



6.2.1



1.6.


N:W:A:5











Д

С

К

А

Я



II.

N:W:A: 2.
 S:W:A: 2.
















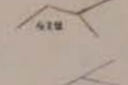





I. 18.



57
5
57
0
56
55



ИЗЪЯСНЕНІЕ ЗНАКОВЪ .

	Каменная.		Водная пелюшка		Строевой лѣсъ всякаго рода.
	Церковь } деревянная.		Ныльная		Сплошной дровяной лѣсъ по болоту всякаго рода.
	Часовня } деревянная.		Внутренная		Строевой лѣсъ по болоту всякаго рода.
			Даль лѣсной стражи.		Варушенный лѣсъ всякаго рода.
	Владѣнцы.		Почтовая станція.		Пашня.
	Село.		Веретовой столбъ.		Горы.
	Деревня.		Мостъ } каменный. деревянный.		Можетъ дать Генеральнаго лѣсосуева съ поперати по каталогу.
	Сельцо } деревня.			Чистое Болото	
		Число дворовъ въ селеніи же.		Болото съ кустарникъ всякаго рода.	
	Садъ.		Лугъ густой.		Бывшая угрудная граница.
	Огородъ.		Мокрый		Шоссе.
	Бродъ.		Мокрый лугъ съ кустарникомъ всякаго рода.		Железная дорога.
	Паромъ.		Лугъ съ кустаръ всякаго рода.		Почтовая
	Перевозъ.		Сплошной дровяной лѣсъ всякаго рода.		Торговая
	Озеро.				Земляная
	Острова.				Праселогная
	Ручей.				Гребля.
	Канавы.				

56
35
56
50
56
25

51° 20'

51° 50'

51° 40'

26.36.2.1.

ТОПОГРАФИЧЕСКАЯ МЕЖЕВАЯ КАРТА

ТВЕРСКОЙ ГУБЕРНИИ

ВЫШНЕВОЛОЦКАГО УЪЗДА.



ТОПОГРАФИЧЕСКАЯ МЕРЖЕВАЯ КАРТА
ТВЕРСКОЙ ГУБЕРНИИ
ВЫШНЕВОЛОЖСКАГО УЪЗДА.

Изъ атласа, составленнаго въ 1848 и 1849^{мъ} годахъ
Чинами Мержеваго Корпуса и Офицерами
Топографовъ военного вѣданства,

подъ наблюдениемъ

ГЕНЕРАЛЬНАГО ШТАБА ГЕНЕРАЛЪ-МАЮРА МЕНДА

*и руководствомъ, въ ученыхъ отношеніяхъ,
Императорскаго Русскаго Географическаго Общества.*

издана, по **ВЫСОЧАЙШЕМУ** повелѣнію,

ИМПЕРАТОРСКИМЪ РУССКИМЪ ГЕОГРАФИЧЕСКИМЪ ОБЩЕСТВОМЪ въ 1855^{мъ} году.

въ Бѣлово домѣ.




ПЛАНЪ УЪВДНАГО ГОРОДА ВЫШНЯГО ВОЛОЧКА.



Масштабъ въ дюймахъ 250 сажень

430 400 350 300 0 250 200 150 саж.

1. Соборы	28. Мѣста для складки потесей	Земли внутри городской черты	882.2	Иностранцевъ	48.
2. Здѣ Присутствен. мѣста	29. Кварт. Окруж. Мах. Пут. Свобод.	Кварталовъ	77.	Торговыхъ капиталовъ	165.
3. Здѣносъ Казначейства	30. Казн. Маг. Отд. Пут. Свобод. Вол. Дѣл.	Площадей	6.	Вътомля тислятъ	
4. Почтовая Конттора	31. Провіант. магаз. Шивал. Кома.	Улицъ	52.	Первой тисляти	6.
5. Городническое правленіе	32. Почтовая станція	Мостовъ	5.	Второй тисляти	1.
6. Сарай для пожар. инстр.	33. Здѣносъ училища	Домовъ	1,678.	Третьей тисляти	156.
7. Город. Присутствен. мѣста	34. Духовное училище	Вътомля тислятъ		Торговая пристань	1.
8. Торговый заливъ	35. Окруж. Правленіе Вол. Плун.	Каменистыхъ	251.	Лавокъ	169.
9. Правленіе 3 ^{го} Округа Пут. Своб.	36. Военная Конттора	Деревянныхъ	1,441.	Казенныхъ магазиновъ	4.
10. Школа Личноисповѣдн.	37. Площадка и двѣ каменныя	Храмовъ	7.	Трактировъ	4.
11. Оусожденная расправа	Улицы	Кладбищъ	2.	Питейныхъ домовъ	17.
12. Виржа	а. Шоссе Екатерининская	Жителей	9,268.	Заводовъ	7.
13. Больница Пут. Свободенія	б. Московская	Вътомля тислятъ		Наличныхъ приготов. издѣлій на	75,000. р.
14. Назиры Пут. Свобод. А. С. В.	в. Поповская	Дворовъ	515.	Аптеки	6.
15. Дома для пом. Шивал. Кома.	д. Военноинженерская	Духовнаго званія	169.	Учебныхъ заведеній	5.
16. Времен. жилищъ коношени.	е. Пятницкая	Поетическихъ гражданъ	33.	Вѣнскихъ училищъ	411.
17. Дома, принад. город. обществ.	ф. Павловская	Кульцовъ	1,086.	Полицейской и пожар. командъ	39.
18. Казармы Шивал. Кома. и др.	г. Новоторжеская	Мещанъ	7,269.	Городскихъ суммъ за 1851 годъ	
19. Вѣнскій магазинъ	и. Шоссе Казначейской	Разноименныхъ	71.	Доходныхъ	рубль 15,579.
20. Солонной магазинъ	к. Дворовская	Военнаго званія	213.	Рисковъ	19,198.
21. Казармы	л. Генеральская	Дворовыхъ людей	61.	Запаснаго капитала	50,255.
22. Пороховой погребъ	м. Валдайская	Иностранныхъ	3,058.	Остатковъ отъ продажъ мѣдъ	4,050.
23. Лавка для продажъ соли	Площади	Православныхъ			
24. Гостиница	н. Торговая				
25. Лавка	о. Голубиная				
26. Вязанья					
27. Вейшлотъ					



И. 1.

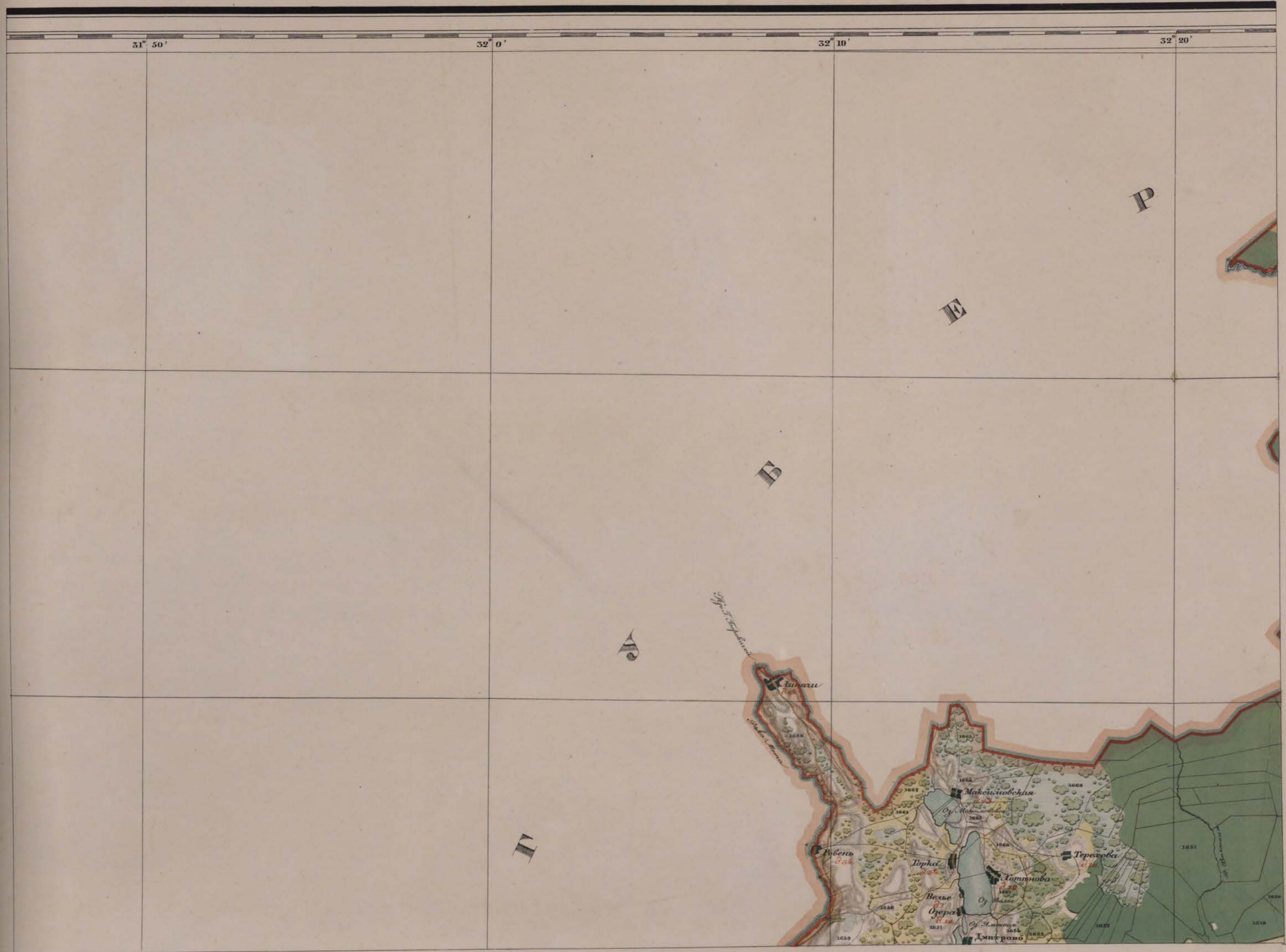
II. 3.

ИЗЪЯСНЕНІЕ БУКВЪ.

- Отъ D до B. Граница Вельегонскаго уѣзда.
- Отъ B до A. Граница Вѣжецкаго уѣзда.
- Отъ A до H. Граница Торжковскаго уѣзда.
- Отъ H до E. Граница Осташковскаго уѣзда.







И. 6.

N:W:B:1.










II. II.











П.16.

II. 17.








































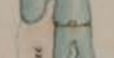

















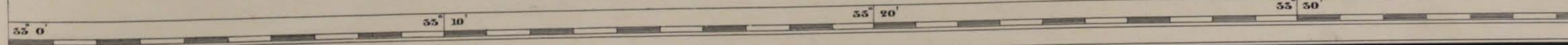


57
45
57
50
57
35



ИЗЪЯСНЕНІЕ ЗНАКОВЪ.

	Каменная.		Водная пашница		Спроевой лѣсъ всякаго рода.
	Церковь } деревянная.		Пашница		Сплошной дровяной лѣсъ по болоту всякаго рода.
	Каменная.		Внутренняя		Спроевой лѣсъ по болоту всякаго рода.
	Часовня } деревянная.		Даль лѣсной стражи		Вырубленный лѣсъ всякаго рода.
	Кладбище.		Почтовая станція.		Пашня.
	Село.		Верстовой столбъ.		Горы.
	Деревня.		Мостъ } каменный.		Мауси дакъ Генеральнаго мѣжеванія съ поперечни по каталогу.
	Сельцо } Господскіе камен. дома.		Мостъ } деревянный.		Мауси дакъ Спеціального мѣжеванія.
	деревянный.		Чистое болото.		Угудная.
	Число дворовъ въ селеніяхъ.		Болото съ кустарникомъ всякаго рода.		Губернская.
	Садъ.		Лугъ густой.		Вывшая угудная граница.
	Огородъ.		Лугъ покрый.		Шоссе.
	Бродъ.		Мокрый лугъ съ кустарникомъ всякаго рода.		Мѣстная дорога.
	Паромъ.		Лугъ съ кустар. всякаго рода.		Почтовая
	Перевозъ.		Сплошной дровяной лѣсъ всякаго рода.		Торговая
	Озеро.				Земля
	Острова.				Проселочная
	Ручей.				Грѣбли.
	Канавы.				



57
15
57
10

26.36.24

2639.1.17

ТОПОГРАФИЧЕСКАЯ МЕЖЕВАЯ КАРТА

ТВЕРСКОЙ ГУБЕРНИИ

НОВОТОРЖСКОГО УЪЗДА.

51° 20'

51° 50'

51° 40'



**ТОПОГРАФИЧЕСКАЯ МЕРКЕВАН КАРТА
ТВЕРСКОЙ ГУБЕРНИИ
НОВОТОРЖСКОГО УЕЗДА.**

Из атласа, составленного въ 1848 и 1849^{мъ} годахъ
Чинами Меркеваго Корпуса и Офицерами
Топографовъ военнаго вѣданства

подъ наблюдениемъ

ГЕНЕРАЛЬНАГО ШТАБА ГЕНЕРАЛЪ-МАЮРА МЕНДЕ

*и руководствомъ, въ ученскихъ отношеніяхъ,
Императорскаго Русскаго Географическаго Общества.*

издана, по **ВЫСОЧАЙШЕМУ** повелѣнію,

ИМПЕРАТОРСКИМЪ РУССКИМЪ ГЕОГРАФИЧЕСКИМЪ ОБЩЕСТВОМЪ въ 1855^{мъ} году.

въ 25000 доймовъ.



въ Москвѣ.

36.2.

ПЛАНЪ УЪЗНАГО ГОРОДА ТОРЖКА.



Масштабъ въ сажень 250
0 50 100 150 200 250 300 саж.

1. Соборъ Св. Александра Невского	19. Богосл. школа	Земли внутри городской черты	594.5	Торгов. капиталовъ	271.
2. Мужской монастырь	20. Бульваръ	Кварталовъ	124.	Вотомъ земли	
3. Женский	21. Дома и лавки Град. общества	Площадей	6.	Первой гильди	2.
4. Бывшій путевой дворъ	22. Гостиницы	Улицъ	69.	Второй гильди	9.
5. Зданіе Архидіаконства	23. Торгов. ряды	Мостовъ	7.	Третьей гильди	260.
6. Каравансерай	24. Рядные ряды	Дорогъ	2,225.	Торгов. пристани	1.
7. Почтовая контора	25. Вышка	Вотомъ земли		Лавокъ	372.
8. Почтовая станція	26. Воина	Каменн. строен.	422.	Прарокъ	2.
9. Висшая контора	27. Одежной магазинъ	Деревянн. строен.	1,875.	Газетн. магазиновъ	5.
10. Городск. Права и привилегіи	28. Мужской магазинъ	Храмовъ	51.	Трактировъ и харчевенъ	8.
11. Торговый заводы	29. Часовня	Кладбищъ	5.	Питейныхъ домовъ	18.
12. Душ. и квартир. комиссия	Лица	Жителей	11,718.	Фабрикъ и заводовъ	52.
13. Кладбища общинныя	а. Знаменская	Вотомъ земли		Налич. пригот. издѣл.	486,759р.
14. Кладбища конюшни	б. Язская	Дворовъ	275.	Мельницъ	15.
15. Аптека	в. Дворовская	Духовн. званія	556.	Издѣл. завѣдѣній	4.
16. Мужское училище	Площади	Полицейск. служб. лицъ	68.	Внѣшн. угащиванія	315.
17. Духовное училище	д. Контная	Купцовъ	1,857.	Полицейск. и пофорт. конис.	120.
18. Градск. больница	е. Кладбища или вышняя	Мещанъ	7,107.	Городск. суммъ за 1851 годъ	
		Крестьянъ	46.	Дорог. работъ	рубл. 10,252.
		Воинск. званія	245.	Рисков. работъ	10,155.
		Монашескихъ служителей	59.	Остатковъ отъ прежнихъ летъ	2,650.
		Дворовыхъ людей	168.		
		Православныхъ	11,503.		
		Иностр. вѣр.	15.		







III. 5.







31° 50' 32° 0' 32° 10' 32° 20'



III. 9.



















ПЪЯСНЕНІЕ ЗНАКОВЪ.

	} Каменная.		Водная мельница		Споровой лѣсъ всякаго рода.
					
	} Каменная.		Внутренняя		Споровой лѣсъ по болоту всякаго рода.
					
	Кладбище.		Почтовая станція.		Пашня.
	Село.		Верстовой столбъ.		Горы.
	Деревня.		} Каменный.		Мажи даго Генеральнаго мѣжеванія съ поперями по каталогу.
	} Съ Господскими камен. домами.				
			Сельцо		Мостъ
	Число дворовъ въ селеніяхъ.		Чистое Болото.		} Губертская.
	Сады.		Болото съ кустарникъ всякаго рода.		
	Огороды.		Лузь чистый.		} Шоссе.
	} Броды.		Лузь мокрый.		
		} Паромы.		Мокрый лузь съ кустарниками всякаго рода.	
	} Перевозы.			Лузь съ кустар. всякаго рода.	
		} Озеро.		Сплошной деревянной лѣсъ всякаго рода.	
	} Острова.				
		} Ручей.			
	} Канавы.				
					

ПЪЯСНЕНІЕ БУКВЪ.

Отъ А до Г. Граница Вѣжецкаго уѣзда.
 Отъ Г до В. Граница Тверскаго уѣзда.
 Отъ В до Е. Граница Старицкаго уѣзда.
 Отъ Е до Н. Граница Осташковскаго уѣзда.
 Отъ Н до А. Граница Вышневолоцкаго уѣзда.

55° 10'

55° 20'

55° 50'

56° 50'

56° 45'

56° 40'

26.36.2.1.

ТОПОГРАФИЧЕСКАЯ МЕЖЕВАЯ КАРТА

ТВЕРСКОЙ ГУБЕРНИИ

РЖЕВСКАГО УЪЗДА.

51° 50'

32° 0'

52° 10'

32° 20'



**ТОПОГРАФИЧЕСКАЯ МЕРЕЖЕВАЯ КАРТА
ТВЕРСКОЙ ГУБЕРНИИ
РУЖИЦКАГО УЕЗДА.**

*Изъ атласа, составленнаго въ 1848 и 1849^{мъ} годахъ
Чинами Мережеваго Корпуса и Офицерами
Монographersъ военного вѣданства,*

подъ наблюдениемъ


ГЕНЕРАЛЬНАГО ШТАБА ГЕНЕРАЛЬ-МАЮРА МЕНДА

*и руководства, въ ученскихъ отношеніяхъ,
Императорскаго Русскаго Географическаго Общества.*

издана, по ВЫСОЧАЙШЕМУ повелѣнію,

ИМПЕРАТОРСКИМЪ РУССКИМЪ ГЕОГРАФИЧЕСКИМЪ ОБЩЕСТВОМЪ ВЪ 1855^{мъ} ГОДУ.

въ 1855 году.



56
50

56
45

56
40

ПЛАНЪ УЪЗДНАГО ГОРОДА РЖЕВА.



Масштабъ въ дюймахъ 250 пажоски
250 200 150 100 50 0 250 300 350 саж.

1. Соборъ.	19. Пристани.	Земли внутри город. черты	707.	Иностранцевъ	5.
2. Уездный присуд. мѣста	20. Кирпичные сараи	Кварталовъ	205.	Торговцевъ капиталовъ	212.
3. Торговый Замокъ	21. Кузницы.	Плоскостей	3.	Въ томъ числѣ	
4. Городов. присуд. мѣста.	22. Мосты.	Улицъ	23.	Первой гильди	2.
5. Дома принадле. город. общест.	23. Кладбище.	Мостовъ	3.	Второй гильди	13.
6. Шейхуздъ Нивал. ко. командъ	Улицы:	Домовъ	2151.	Третьей гильди	197.
7. Князь Нивал. ко. командъ	а. Мельничская.	Въ томъ числѣ		Лавокъ	226.
8. Духовное училище.	б. Рождественская.	Кальсоницкъ	142.	Архиповъ	2.
9. Уездное училище.	в. Веденская.	Деревянныхъ	2009.	Кухонныхъ магазиновъ	25.
10. Аптека.	г. Никольская.	Крестовъ	16.	Трактировъ и харчевенъ	6.
11. Сарай для поварн. инстр.	д. Спаская.	Кладбище	4.	Питейныхъ домовъ	13.
12. Спичной и винной магаз.	е. Успенская.	Жителей	12805.	Фабрикъ и заводовъ	55.
13. Городская бѣлилица.	ж. Покровская.	Въ томъ числѣ		Наликъ пригн. земель	356305.
14. Ботинный дворъ.	з. Пятницкая.	Дворовъ	104.	Мельницъ	4.
15. Публичные сады.	Площади:	Духовнаго званія	150.	Учебныхъ заведеній	3.
16. Бульваръ.	и. Копная.	Посетныхъ гражданъ	27.	Въ томъ числѣ	373.
17. Лавки.	к. Большая городская.	Купцовъ	1313.	Полицейской и поварн. компан.	50.
18. Вспы.	л. Спаская.	Мельницъ	10863.	Городскія сумки за 1851 годъ	Руб. 5711.
		Разночинцевъ	195.	Доходовъ	7225.
		Военнаго званія	877.	Расходовъ	173.
		Дворянскихъ людей	128.	Остатковъ отъ прѣжш. лѣтъ	1440.
		Православныхъ	10002.		
		Иноверцевъ	3.		

6-2-1

50° 40'

50° 50'

51° 0'

51° 10'

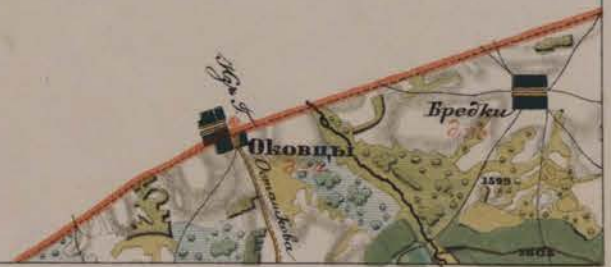
56
50

56
45

56
40

ИЗЪЯСНЕНІЕ ЗНАКОВЪ.

	Каменная.		Водная пачица.		Споровой лѣсъ всякаго рода.
	Церковь } деревянная.		Пильная _____		Сплошной деревянной лѣсъ по болоту всякаго рода.
	Часовня } каменная.		Внутренняя _____		Споровой лѣсъ по болоту всякаго рода.
	Часовня } деревянная.		Даль лѣсной стражи.		Вырубленный лѣсъ всякаго рода.
	Кладбище.		Почтовая станція.		Пашня.
	Село.		Верстовой столбъ.		Горы.
	Деревня.		Мостъ } каменный. деревянный.		Межи дакъ Генеральнаго межеванія съ поперечны по каталогу.
	Сельцо } въ Восподскій камен. домъ. деревня.			Чистое Болото.	
	Число дворовъ въ селеніяхъ.		Болото съ кустарникъ всякаго рода.		Граница } Угудная. Губернская.
	Садъ.		Лѣсъ густой.		
	Огородъ.		Лѣсъ мокрый.		Шоссе.
	Бродъ.		Мокрый лѣсъ съ кустарникомъ всякаго рода.		Железная дорога.
	Паркъ.		Лѣсъ съ кустаръ всякаго рода.		Почтовая _____
	Перевозъ.		Сплошной деревянной лѣсъ всякаго рода.		Торговая _____
	Озеро.				Земляная _____
	Острова.				Простолонная _____
	Ручей.				Гребля.
	Канавы.				



IV.2.



56
20

56
15

56
10

И

III

II

K

A









13





56
20
56
15





ТОПОГРАФИЧЕСКАЯ МЕРКЕВАЯ КАРТА
ТВЕРСКОЙ ГУБЕРНИИ
СТАРИЦКАГО УЪЗДА.

Изъ атласа, составленнаго въ 1848 и 1849^{мъ} годахъ
Чинами Меркеваго Корпуса и Скрицерами
Топографовъ военного вѣданства,

подъ наблюдениемъ

ГЕНЕРАЛЬНАГО ШТАБА ГЕНЕРАЛЪ-МАЮРА МЕНДА

*и руководствомъ, въ ученскихъ отношеніяхъ,
Императорскаго Русскаго Географическаго Общества.*

издана, по ВЪСОЧАЙШЕМУ повелѣнію,

ИМПЕРАТОРСКИМЪ РУССКИМЪ ГЕОГРАФИЧЕСКИМЪ ОБЩЕСТВОМЪ ВЪ 1855^{мъ} ГОДУ.

въ 1855 году.



ПЛАНЪ
УЪЗДНАГО ГОРОДА
СТАРИЦЫ.



Масштабъ въ дюймѣхъ 250 саженъ
250 200 150 100 50 0 250 500 750 сажень

1 Соборъ	17 Кирпичный заводъ	Земли внутр. городск. черты	321,150	Торговая капиталъ по 3 милъ.	70
2 Монастырь	18 Библиотечка	Кварталовъ	69	Торговая пристани	1
3 Островъ	19 Бульваръ	Площадей	2	Лавокъ	101
4 Газуправствъ	20 Городск. принадлежн. мѣстн.	Улицъ	20	Врелорокъ	1
5 Сарай для пожарныхъ инструментавъ	21 Градск. больницы	Домовъ	652	Казенныхъ мизановъ	5
6 Винный поварня	22 Заженов. уличн. ц.	Въ толк. зашт.		Трактировъ и харчевенъ	5
7 Больные магазины	23 Кожевенные заводы	Казенныхъ	68	Питейныхъ домовъ	9
8 Депоначалъ казенная	24 Пороховой поварня	Деревянныхъ	56 1/2	Фабрикъ и заводовъ	10
9 Гостиный дворъ	25 Подкова каменора	Камеи	2	Наличныхъ приготавливаемыхъ убр. мѣстн.	17,855
10 Лавки		Митрополитъ	5569	Мельницъ	7
11 Вѣсы	Улицы:	Въ толк. зашт.		Казенныхъ заведений	4
12 Полицейск. будки	a Селеновская	Дворовъ	178	Въ школ. учрежден.хъ	572
13 Кушницы	b Широкая	Духовного звана	191	Больницъ	2
14 Больныхъ мельницъ	c Паровская	Булгаровъ	280	Городск. тюрьма	1
15 Лавары	d Большая	Миллицы	1001	Полицейской и пожарн. каменн.хъ	21
16 Аптека	Площадей:	Возрожденцевъ	25	Городск. тюрьма за 1851 годъ	Рубль
	e Торговая	Воинского звана	80	Домовъ	5506
	f Вознесенская	Монастырскихъ охрестителей	18	Казенныхъ	5650
		Дворовыхъ мѣстн.	50	Записки капитала образованнаго	
		Иноверцевъ	1	изъ остатковъ прошлыхъ лѣтъ	5,565
		Православныхъ	3565		
















































V.1.



56°
55'
56°
50'
56°
45'

ИЗЪЯСНЕНІЕ ЗНАКОВЪ.

	Церковь } каменная.		Водяная палочка		Споровой лѣсъ всякаго рода.
	Церковь } деревянная.		Нильная		Сплошной дровяной лѣсъ по болоту всякаго рода.
	Часовня } каменная.		Внутренняя		Споровой лѣсъ по болоту всякаго рода.
		Часовня } деревянная.		Даль лѣсной стражи.	
	Кладбище.		Почтовая станція.		Пашня.
	Село.		Верстовой столбъ.		Горы.
	Деревня.		Мостъ } каменный.		Мауси дакъ Генеральнаго лѣннванія съ поперачи по каталогу.
	Сельцо } въ Господскій камен. домъ.			Мостъ } деревянный.	
		Сельцо } деревня.			Чистое Болото.
	Число дворовъ въ селеніяхъ.		Болото съ кустарникъ всякаго рода.		Бывшая уездная граница.
	Садъ.		Лугъ сухой.		Шоссе.
	Огородъ.		Лугъ мокрый.		Железная дорога.
	Бродъ.		Мокрый лугъ съ кустарниками всякаго рода.		Почтовая
	Паромъ.		Лугъ съ кустар. всякаго рода.		Торговая
	Перевозъ.		Сплошной дровяной лѣсъ всякаго рода.		Земля
	Озеро.				Проселочная
	Острова.				Грѣбля.
	Ручей.				
	Канавы.				

ИЗЪЯСНЕНІЕ БУКВЪ.

- Отъ А до С. Граница Зубцовскаго уѣзда
- Отъ D до В. Граница Тверскаго уѣзда
- Отъ В до Е. Граница Новоторжскаго уѣзда
- Отъ Е до Г. Граница Осташковскаго уѣзда
- Отъ Г до А. Граница Ржевскаго уѣзда

51° 20'

51° 50'

51° 40'

36.



V. 4.

78





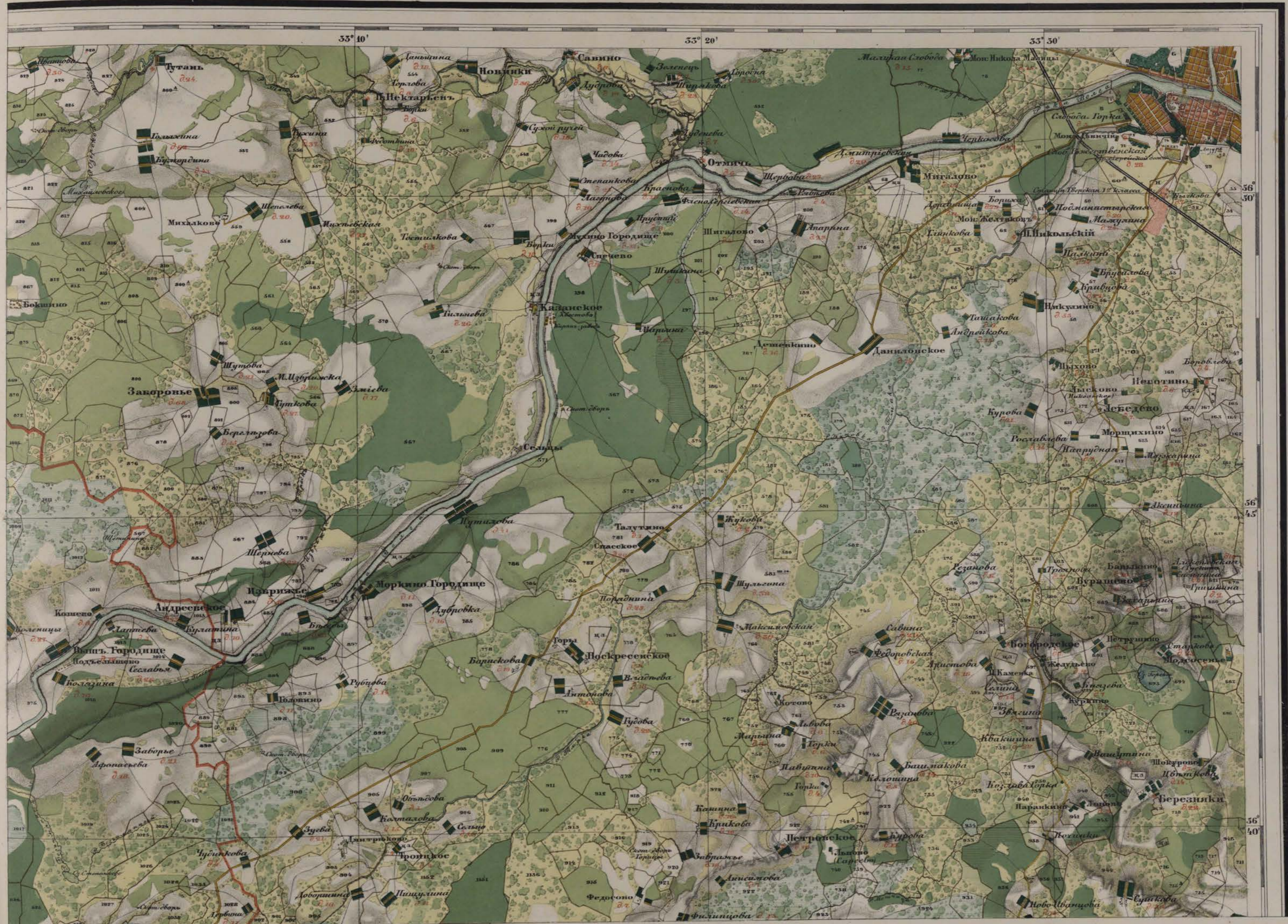
80 S.W.C.1.



V. 7.

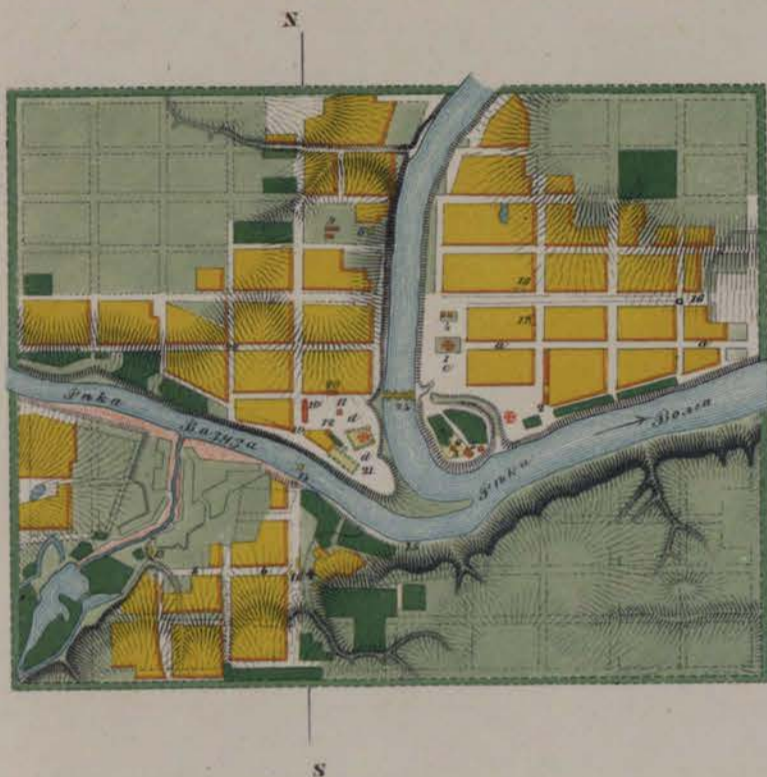








**ПЛАНЪ
УЪЗДНАГО ГОРОДА
ЗУБЦОВА.**



Масштабъ въ дюймовъ 250 сажень
250 300 350 400 450 500 550 Саж.

1 Соборъ	Земли внутри городской черты	579 ^а	Торговыхъ капиталовъ	27.
2 Инженерное присутствен. мѣста	Кварталовъ	85	Въ томъ числѣ:	
3 Городовые присутствен. мѣста	Площадей	4	Второй мѣстѣ	2
4 Острова	Земель	25	Третьей мѣстѣ	25
5 Сады (для пожар. инструментовъ)	Мостовъ	2	Лавокъ	55
6 Канцелярія Инвалиден. командъ	Дороговъ	555	Прморокъ	5
7 Цейхаузу Инвалиден. командъ	Въ томъ числѣ:		Кухонныхъ магариновъ	4
8 Большой магаринъ	Каменистыхъ	21	Трактировъ и харчевенъ	2
9 Винох. магаринъ	Деревянныхъ	512	Питейныхъ домовъ	7
10 Торговыхъ рѣкъ	Земель	5	Фабрикъ и заводовъ	2
11 Вѣсы	Кладовыхъ	2	Населен. приготовляется издѣлій	800
12 Дома принадлеж. Городскому обществу	Жителей	5,282	Мѣталлическ.	1
13 Мукомольная мельница	Въ томъ числѣ:		Золотыхъ заводскихъ	1
14 Вулицы	Дворовъ	170	Въ томъ числѣ французск.	82
15 Водяна	Духовнаго званія	116	Приставней	5
16 Полицийскаго будки	Купцовъ	257	Полицейской и пожарной командъ	10
17 Гражданск. больница	Мѣщанъ	2,297	Городскихъ суммъ за 1851 годъ	рубли
18 Инженер. училище	Вузовцевъ	59	Доходовъ	2,860
19 Аптека	Востаного званія	516	Населенныхъ	5,165
20 Потовая станція	Дворовыхъ людей	88	Запаснаго капитала	59
21 Огорокъ	Приблудныхъ	5,282	Остатковъ отъ прошлыхъ летъ	45
22 Потовая контора				
23 Мостъ				
	Земли:			
a Большая Тверская				
b Большая Смоленская				
	Площади:			
c Соборная				
d Торговая				





VI.1.

S.W.C:1.

N.11.13





S:W:C:2.

S:W:D:1.





ИЗЪЯСНЕНІЕ ЗНАКОВЪ.

	Церковь } каменная. деревянная.		Водная мельница		Спросной лѣсъ всякаго рода.
			Пильная		Сплошной дровяной лѣсъ по болоту всякаго рода.
	Часовня } каменная. деревянная.		Внутренная		Спросной лѣсъ по болоту всякаго рода.
			Даль лѣсной стражи.		Вырубленный лѣсъ всякаго рода.
	Кладбище.		Почтовая станція.		Пашня.
	Село.		Верстовой столбъ.		Горы.
	Деревня.		Мостъ } каменный. деревянный.		Межи даго Генеральнаго мѣжеванія съ поперечи по каталогу.
	Сельцо } Господскій камен. домъ. деревян.			Чистое Болото.	
	Число дворовъ въ селеніяхъ.		Болото съ кустарникъ всякаго рода.		Граница } Уездная. Губертская.
	Садъ.		Лугъ гистый.		
	Огородъ.		Лугъ мокрый.		Шоссе.
	Бродъ.		Мокрый лугъ съ кустарниками всякаго рода.		Железная дорога.
	Паромъ.		Лугъ съ кустар. всякаго рода.		Почтовая
	Перевозъ.		Сплошной дровяной лѣсъ всякаго рода.		Торговая
	Озеро.				Земляная
	Острова.				Проселочная
	Ручей.				Гребля.
	Канавы.				

ИЗЪЯСНЕНІЕ БУКВЪ.

Отъ В до А Граница Всевокскаго уезда
Отъ А до С Граница Старицкаго уезда

55° 10'

55° 20'

55° 30'

26.36.2.1. 5.10

ТОПОГРАФИЧЕСКАЯ МЕЖЕВАЯ КАРТА

ТВЕРСКОЙ ГУБЕРНИИ

ТВЕРСКАГО УЪЗДА.

55° 40'

55° 50'

54° 0'

54° 10'



ТОПОГРАФИЧЕСКАЯ МЕРКЕВАН КАРТА

ТВЕРСКОЙ ГУБЕРНИИ

ТВЕРСКАГО УЪЗДА.

*Изъ атласа, составленнаго въ 1848 и 1849^{мъ} годахъ
Чинами Меркеваго Корнуса и Офицерами
Топографовъ военного вѣданства,*


подъ наблюдениемъ

ГЕНЕРАЛЬНАГО ШТАБА ГЕНЕРАЛЪ-МАЮРА МЕНДА

*и руководства, въ ученыхъ отношеніи,
Императорскаго Русскаго Географическаго Общества.*

издана, по **ВЫСОЧАЙШЕМУ** повелѣнію,

ИМПЕРАТОРСКИМЪ РУССКИМЪ ГЕОГРАФИЧЕСКИМЪ ОБЩЕСТВОМЪ ВЪ 1855^{мъ} ГОДУ.



57'

18'

57'

10'

ПЛАНЪ ГУБЕРНСКАГО ГОРОДА ТВЕРИ.



Масштабъ въ дюймахъ 250 сажень.

1 Соборъ преображенія Господня.	26 Исаевская пристань.	Земли внутри городской черты.	245,1800	Торговых капиталовъ.	170.
2 Островъ Моисей и Духовн. училищъ.	27 Провиантскій магазинъ.	Кварталовъ.	237.	Въ томъ числѣ.	
3 Императорскій дворецъ.	28 Бизарма и киньра. Бат. внутр. стр.	Площадей.	9.	Первой гильдіи.	5.
4 Губернаторскій домъ.	29 Бизарма промисл. вышиве.	Занятъ.	48.	Второй.	19.
5 Губернск. и уездн. присяжныя места.	Штабъ 7 полк. Кавказск. дивизіи.	Мостовъ.	6.	Третьей.	156.
6 Подованъ конторы.	30 Бизарма 7 полк. Армія. бригады.	Долговъ.	2,221.	Заводовъ.	520.
7 Дворянское собраніе.	31 Казарныя Артиллерійской.	Въ томъ числѣ:		Газетныхъ магазиновъ.	7.
8 Городовые присутственныя мѣста.	32 Бизарма Жандармской команды.	Балочныхъ.	741.	Трактировъ и Лавочекъ.	17.
9 Городская полиція.	33 Пороховые погреба.	Деревянныхъ.	2080.	Питейныхъ домовъ.	27.
10 Свѣтлицы вѣнца.	34 Кладбище.	Грибовъ.	37.	Фабрикъ и заводовъ.	76.
11 Торговый замокъ.	35 Часовня.	Кладбищъ.	3.	На нихъ приготовляется из-	
12 Свѣтлицы и рабочий домъ.	36 Ермолинскій театръ.	Житныхъ.	14087.	итмѣи.	208,267.
13 Домъ питейнаго откупна.	Жилы:	Въ томъ числѣ:		Мокницъ.	2.
14 Губернскій Палацъ.	a Большия Катерины или Милосерд.	Дворовъ.	1165.	Железныхъ заводовъ.	10.
15 Благородныя палаты.	b Новоторжскія или Косыя.	Духовнаго званія.	479.	Въ нихъ упражняются.	1773.
16 Духовная Семадарія.	c Мироносицкая.	Почетныхъ гражданъ.	149.	Полиційской команды.	61.
17 Биротскій домъ.	d Большая Янцкая.	Купцовъ.	1174.	Полковничьей команды.	50.
18 Артскій пріютъ.	e Набережная Заболотинская.	Мещанъ.	3609.	Городскія сумки за 1851 годъ.	Рубль.
19 Больница приказу Общ. призр.	f Никитская.	Вурношувъ.	427.	Долговъ.	31863.
20 Военный госпиталь.	g Николаевская.	Военнаго званія.	541.	Васильевъ.	51,855.
21 Общественныя богадельни.	Площади:	Монастырскіе священнослужителѣ.	137.	Давыдовъ.	6,860.
22 Городск. публичныя сады.	h Торговая.	Дворянскіе мѣщанъ.	297.		
23 Пестиковъ дворъ и вѣсы.	i Васильевская.	Шошративъ.	19.		
24 Торговые рабы.	k Спасская.	Православныхъ.	13,879.		
25 Свѣтлицы и витины магазиновъ.	l Скорбящая или Гробничья.	Православныхъ.	208.		

ИЗМЕНЕНІЕ



П.1.

55° 0'

55° 10'

55° 20'

55° 30'

ИЗЪЯСНЕНІЕ ЗНАКОВЪ .

	Каменная Церковь		Озеро		Лугъ густой		Горы
	Деревянная Церковь		Острова		мокрый		Мости дахъ Генеральнаго мѣжеванія съ поперечи по каталогу
	Каменная Часовня		Ручей		Мокрый лугъ съ кустарниками всякаго рода		Мости дахъ Спеціального мѣжеванія
	Деревянная Часовня		Канавы		Лугъ съ кустар. всякаго рода		Угудная Граница Губернская
	Кладбище		Водная патица		Сплошной деревянной лѣсъ всякаго рода		Вышняя угудная граница
	Село		Пильная		Споровой лѣсъ всякаго рода		Шоссе
	Деревня		Внутренняя		Споровой лѣсъ по болоту всякаго рода		Железная дорога
	Сельцо		Дорога лѣсной стражи		Сплошной деревянной лѣсъ по болоту всякаго рода		Почтовая
	Сельцо		Почтовая станція		Споровой лѣсъ по болоту всякаго рода		Торговая
	Число дворовъ въ селеніяхъ		Верстовой столбъ		Вырубленный лѣсъ всякаго рода		Земляная
	Садъ		Мостъ		Пашня		Проселочная
	Огородъ		Каменный мостъ				Гребля
	Огородъ		Деревянный мостъ				
	Бродъ		Чистое Болото				
	Паромъ		Болота съ кустарник. всякаго рода				
	Перевозъ						

ИЗЪЯСНЕНІЕ БУКВЪ.

- Отъ А до Е. Граница Горьковского уѣзда
- Отъ Е до Е. Граница Вяземскаго уѣзда
- Отъ Е до В. Граница Торжковскаго уѣзда
- Отъ В до В. Граница Старицкаго уѣзда





32 50'

56
50

32 50'



VII. 5.











ТОПОГРАФИЧЕСКАЯ МЕЖЕВАЯ КАРТА

ТВЕРСКОЙ ГУБЕРНИИ

ВЕСЬЕГОНСКОГО УЕЗДА.

55° 0'

35° 10'

35° 20'

35° 30'

58°
55'



**ТОПОГРАФИЧЕСКАЯ МЕРЕЖЕВАЯ КАРТА
ТВЕРСКОЙ ГУБЕРНИИ
ВЕСЬЕГОВЖСКАГО УЪЗДА.**

*Изъ атласа, составленнаго въ 1848 и 1849^{то} годахъ
Минами Мерзеваго Корпуса и Сфицерами
Топографовъ военнаго вѣданства*

ПОДЪ НАБЛЮДЕНІЕМЪ

ГЕНЕРАЛЬНАГО ШТАБА ГЕНЕРАЛЬ-МАІОРА МЕНДЕ

*и руководствомъ въ ученыхъ отношеніяхъ,
Императорскаго Русскаго Географическаго Общества.*

издана, по **ВЫСОЧАЙШЕМУ** повелѣнію,

ИМПЕРАТОРСКИМЪ РУССКИМЪ ГЕОГРАФИЧЕСКИМЪ ОБЩЕСТВОМЪ ВЪ 1855^{мѣ} ГОДУ.

въ 1/1000000



ВЪ МОСКВѢ

VIII.1.

58°
50'

58°
45'

ПЛАНЪ УЪЗНАГО ГОРОДА ВЕСЬЕГОНСКА.



Масштабъ въ дюймѣхъ 250 сажень.

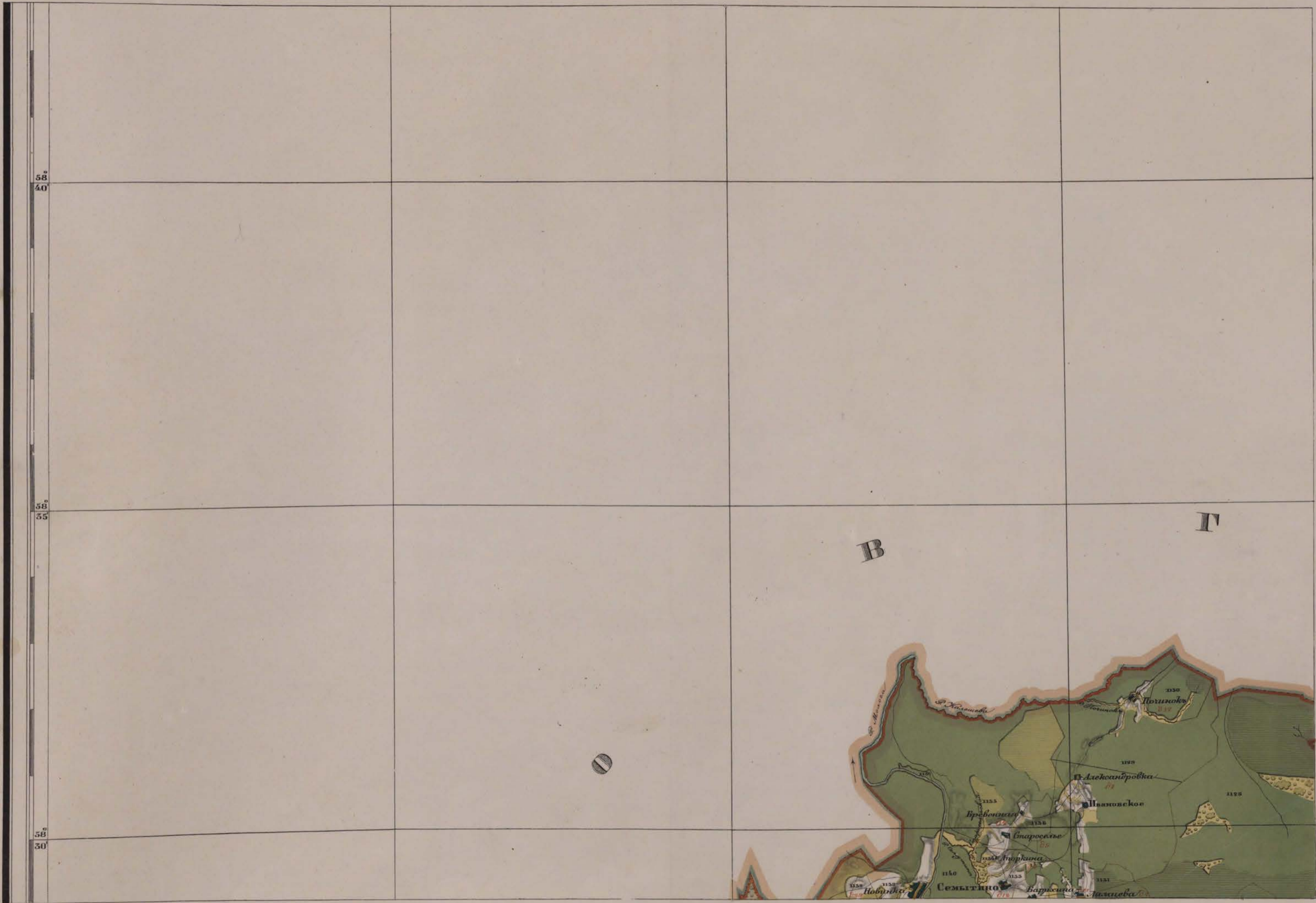
1. Соборъ.	Земли внутри городской черты	424.	Торговля капиталовъ	25.
2. Епископск. присутствіиная палата.	Кварталовъ	71.	Въ томъ числѣ:	
3. Городовая присутствіиная палата.	Площадей	4.	Второй палатѣ	11.
4. Острогъ.	Улицъ	21.	Третьей палатѣ	24.
5. Сирійск. для военарныхъ инструментовъ.	Домовъ	478.	Лавокъ	10.
6. Книжные магазины.	Въ томъ числѣ:		Архипровъ	1.
7. Торговые ряды.	Балочныхъ	6.	Казенныхъ магазиновъ	3.
8. Вѣсы.	Деревянныхъ	472.	Трактировъ и Ларговъ	4.
9. Доля городского общества.	Церквей	4.	Питомныхъ домовъ	6.
10. Градскія больницы.	Владимиръ	1.	Заводовъ	2.
11. Аптека.	Жителей	3,139.	Нашихъ приготовляется судейскій	1,500 р. с.
12. Цейхоузъ Нивалидной команды.	Въ томъ числѣ:		Учебныхъ Заведеній	1.
13. Почтовая контора.	Дворянъ	37.	Въ нихъ учащихся	56.
14. Епископск. казначейство.	Духовнаго званія	37.	Полицейской и пожарной команды	15.
15. Часовня.	Почетныхъ гражданъ	8.	Городскія сумаы за 1851 годъ	
Улицы:	Купцовъ	124.	Доходовъ	рублей 6,750.
а. Проклаивская.	Мещанъ	2,501.	Расходовъ	8037.
б. Гостиноподворская.	Купцовъ	22.	Запаснаго капитала	4,210.
в. Троицкая.	Военнаго званія	270.	Остатковъ отъ прежнихъ летъ	1,207.
г. Козьмодемьянская.	Дворянскихъ людей	70.		
д. Соболевогорская.	Православныхъ	3,139.		
Площади:				
ф. Соборная.				
г. Митинскій дворъ.				

ПЛАНЪ ЗАШТАТНАТО ГОРОДА КРАСНАТО ХОЛМА.



Масштабъ въ дюймъ 250 сажень
250 200 150 100 50 0 250 500 750 саж.

1. Соборъ.	Земли внутри городской черты.....	418. 2.	Дворовыхъ людей.....	16.
2. Церкви Преображенія Господня	Въартамовъ.....	87.	Торговыхъ капиталовъ 5 ^е милліи.....	24.
3. Николаевскій Антоніевскій монастырь	Площадей.....	1.	Лавокъ.....	80.
4. Городовые присутственные мѣста	Улицъ.....	7.	Приморокъ.....	1.
5. Военной магазина	Мостовъ.....	1.	Казенныхъ магазиновъ.....	1.
6. Торговые ряды.	Долговъ.....	252.	Трактировъ и харчевенъ.....	5.
7. Училище.	Въ томъ числѣ:		Питомныхъ домовъ.....	5.
8. Вспомог.	Камениныхъ.....	1.	Заводовъ.....	12.
9. Общественный садъ.	Деревянныхъ.....	251.	На нихъ приготовляется убитый.....	20076 р.
	Траповъ.....	5.	Забойныхъ заведенийъ.....	2.
	Кладбищъ.....	2.	Въ числѣ училищъ.....	255.
	Жителесей.....	1648.	Полицейской и пожарной команды.....	6.
	Въ томъ числѣ:		Городскія суммы за 1851 годъ.....	рубли
	Дворянъ.....	16.	Доходовъ.....	2086.
	Духовнаго званія.....	94.	Расходовъ.....	2097.
а. Большая.	Купцовъ.....	264.	Запаснаго капитала.....	57.
	Мещанъ.....	1241.	Остатковъ отъ прежнихъ лѣтъ.....	194.
	Военнаго званія.....	11.		
б. Торговая.	Монастырскихъ служителей.....	6.		



36.2.1

VIII. 3.



58
20

58
15

106 N:O:C:1.

N:W:B:1.


















































36.8.1

VIII. 4.



58
0'
57
55
54
50
55 0' 55 10' 55 20' 55 30'

ИЗЪЯСНЕНІЕ ЗНАКОВЪ.

	Каменная.		Водная мельница.		Споровой лѣсъ всякаго рода.
	Церковь } деревянная.		Пильная _____		Сплошной деревянной лѣсъ по болоту всякаго рода.
	Каменная.		Внутренняя _____		Споровой лѣсъ по болоту всякаго рода.
	Часовня } деревянная.		Доль лѣсной стражи.		Вырубленный лѣсъ всякаго рода.
	Кладбище.		Почтовая станція.		Пашня.
	Село.		Верстовой столбъ.		Горы.
	Деревня.		Мостъ } каменный.		Маши даго Генеральнаго мѣжеванія съ полперати по каталогу.
	Сельцо } въ Господскихъ камен. дамахъ.		деревянный.		Маши даго Специальнаго мѣжеванія.
	деревня.		Чистое Болото.		Граница } уездная.
	Ито. Число дворовъ въ селеніяхъ.		Болото съ кустарникомъ всякаго рода.		
	Сидь.		Лугъ лѣстный.		Бывшая уездная граница.
	Огородъ.		Мокрый.		Шоссе.
	Бродъ.		Мокрый лугъ съ кустарниками всякаго рода.		Мальзная дорога.
	Паромъ.		Лугъ съ кустар. всякаго рода.		Почтовая _____
	Перевозъ.		Сплошной деревянной лѣсъ всякаго рода.		Торговая _____
	Озеро.				Земляная _____
	Острова.				Проселочная _____
	Ручей.				Гребля.
	Канавы.				

ИЗЪЯСНЕНІЕ БУКВЪ.

Отъ D до В. Граница Вышневолоцкаго уѣзда.
 Отъ В до С. Граница Бѣжецкаго уѣзда.
 Отъ С до Е. Граница Кашинскаго уѣзда.


55° 40'	55° 50'	54° 0'	54° 10'





36.

VIII.10.


















26.36.2.1

ТОПОГРАФИЧЕСКАЯ МЕЖЕВАЯ КАРТА

ТВЕРСКОЙ ГУБЕРНИИ

БЪЖЕЦКАГО УЪЗДА.

ПЛАНЪ УЪЗНАГО ГОРОДА БЪНЦКА.



Масштабъ видѣнъ 250 сажень
 250 500 750 саж.

1. Соборы	Земли внутри городской черты	566 д	Городскихъ капиталовъ	76.
2. Городовая присутственная палата	Кварталовъ	106.	Въ томъ числѣ	
3. Каменная для хранения боевъ	Площадей	11.	Первой гильдии	1.
4. Вагона	Земель	27.	Второй гильдии	2.
5. Газовая	Мостовъ	1.	Третьей гильдии	73.
6. Свальной палаты	Дороговъ	782.	Лавокъ	732.
7. Кузницы	Въ томъ числѣ:		Ярмарокъ	1.
8. Общественныя зданія	Канцелярскихъ	26.	Купеческихъ магазиновъ	3.
9. Уездное училище	Деревянныхъ	756.	Трактировъ	3.
10. Почтовая контора	Храновъ	12.	Питейныхъ домовъ	10.
11. Военный магазинъ	Глазницъ	2.	Фабрикъ и заводовъ	16.
12. Мостъ чрезъ рѣку Мологу	Жителей	5182.	На нихъ производится цѣльнѣй	20,566 р.с.
Литеры:	Въ томъ числѣ:		Мельницъ	1.
a. Спаская	Дворовъ	211.	Коваческихъ заводовъ	3.
b. Возвѣстительская	Деревянное зданіе	254.	Въ томъ числѣ:	
c. Почтовая	Купцовъ	506.	Полковой и полевой команды	17.
d. Городническая	Мещанъ	2637.	Городскихъ суммъ за 1851 годъ	рублей
e. Земская	Разноименныхъ	80.	Дороговъ	5,103.
f. Рождественская	Военнаго зданія	1543.	Лавочковъ	5,650.
g. Купеческая	Дворовыхъ людей	107.	Записнаго капитала	900.
h. Мещанская	Православныхъ	5182.		
i. Губернская				
к. Торговая				
л. Католическая				



IX. 6.









IX. II.



57
50
57
25
57
20



ИЗЪЯСНЕНІЕ БУКВЪ.

- Отъ А до В. Граница Вышневолоцкаго уѣзда.
- Отъ В до С. Граница Весьегонскаго уѣзда.
- Отъ С до D. Граница Кашинскаго уѣзда.
- Отъ D до Е. Граница Корчевскаго уѣзда.
- Отъ Е до F. Граница Тверскаго уѣзда.
- Отъ F до А. Граница Торжокскаго уѣзда.

ИЗЪЯСНЕНІЕ ЗНАКОВЪ.

- ✦ Церковь } каменная.
- ✦ Церковь } деревянная.
- ⊖ Часовня } каменная.
- ⊖ Часовня } серебрянная.
- ▨ Кладбище.
- ▣ Село.
- ▣ Деревня.
- ▣ Сельцо } съ Господскимъ камен. замкомъ.
- ▣ Сельцо } ————— деревня.
- ⊖ 100. Число дворовъ въ селеніяхъ.
- ▣ Садъ.
- ▣ Огородъ.
- ▣ Бродъ.
- ▣ Паромъ.
- ▣ Перевозъ.
- ▣ Озеро.
- ▣ Острова.
- ▣ Ручей.
- ▣ Канавы.
- ▣ Водяная мельница.
- ▣ Пильная —————.
- ▣ Внутренняя —————.
- ▣ Дамъ лѣсной стражи.
- ▣ Почтовая станція.
- ▣ Верстовой столбъ.
- ▣ Мостъ } каменный.
- ▣ Мостъ } деревянный.
- ▣ Чистое Болото.
- ▣ Болото съ кустарник. всякаго рода.
- ▣ Лугъ сухой.
- ▣ ————— мокрый.
- ▣ Мокрый лугъ съ кустарниками всякаго рода.
- ▣ Лугъ съ кустар. всякаго рода.
- ▣ Сплошной дровяной лѣсъ всякаго рода.
- ▣ Строеной лѣсъ всякаго рода.
- ▣ Сплошной дровяной лѣсъ по болоту всякаго рода.
- ▣ Строеной лѣсъ по болоту всякаго рода.
- ▣ Вырубленный лѣсъ всякаго рода.
- ▣ Пашня.
- ▣ Горы.
- ▣ Месяцъ данъ Генеральнаго мѣсечванія съ нумерами по каталогу.
- ▣ Месяцъ данъ Специальнаго мѣсечванія.
- ▣ Граница } Уѣздная.
- ▣ Граница } Губернская.
- ▣ Бывшая уѣздная граница.
- ▣ Шоссе.
- ▣ Железная дорога.
- ▣ Почтовая —————.
- ▣ Торговая —————.
- ▣ Зямляя —————.
- ▣ Просохлая —————.
- ▣ Грѣбля.

54° 20'

54° 50'

54° 40'

57° 15'

57° 10'

34° 20'

34° 30'


34° 40'

34° 50'

58° 0'

57° 55'

57° 50'



**ТОПОГРАФИЧЕСКАЯ МЕРЖЕВАЯ КАРТА
ТВЕРСКОЙ ГУБЕРНИИ
КАШИНСКАГО УЪЗДА.**

Изъ атласа, составленнаго въ 1848 и 1849^м годахъ
Чинами Мержеваго Корпуса и Сфизцерами
Топографовъ военнаго вѣданства,

подъ наблюдениемъ


ГЕНЕРАЛЬНАГО ШТАБА ГЕНЕРАЛЪ-МАЮРА МЕНДА

*и руководствамъ, въ ученыхъ отношеніи,
Императорскаго Русскаго Географическаго Общества.*

издана, по **ВЫСОЧАЙШЕМУ** повелѣнію,

ИМПЕРАТОРСКИМЪ РУССКИМЪ ГЕОГРАФИЧЕСКИМЪ ОБЩЕСТВОМЪ въ 1855^м году.

въ 1/1000000



36.2

X.2.

ПЛАНЪ УЪЗДНАГО ГОРОДА КАШИНА.



Масштабъ въ дюймахъ 250 сажень.

1. Соборы.	Земли внутри городской черты.	537,176 ¹	Шнобурцево	15.
2. Монастырь Виблуконский зап. под л. д.	Върхняго	150.	Торговых капиталовъ.	152.
3. Монастырь Дмитровскій	Кладбищъ	2.	Въ томъ числѣ	
4. Монастырь отъицъ	Улицъ	40.	Первой гильдии	5.
5. Зданья присутственных мѣстъ	Мостовъ	8.	Второй гильдии	9.
6. Губернскія	Дорогъ	988.	Третьей гильдии	118.
7. Дурны и Магистраты	Въ томъ числѣ		Лавокъ	203.
8. Городская больница	Каменистыхъ	86.	Архипорекъ	2.
9. Богоявленскія	Деревянныхъ	920.	Казенныхъ магазиновъ	4.
10. Публичныя сады.	Крѣпостныхъ	52.	Трактировъ	4.
11. Бульвары	Владѣтельныхъ	5.	Питейныхъ доловъ	11.
12. Житенные магазины.	Штатовъ	5540.	Фабрикъ и заводовъ	12.
13. Сельской магазинъ	Въ томъ числѣ		На нихъ приготовляется изделийъ	35,790 ^р
14. Иныя подвалы.	Дворовъ	116.	Мельницъ	2.
15. Вѣдѣвныя	Духовнаго званія	721.	Деревянныхъ заводовъ	5.
16. Гостинный дворъ	Почтовыхъ гражданъ	109.	Въ нихъ франкиса	408.
17. Мясная лавка	Купцовъ	964.	Полицейской и пожарной командъ	29.
18. Полицейскія будки	Мещанъ	2773.	Городскія суммы за 1851 годъ	рубл.
19. Вырочныя	Разношницевъ	143.	Доходовъ	718.3.
20. Кладбища	Военнаго званія	447.	Расходовъ	1173.
Улицы	Монастырскихъ служителейъ	4.	Запаснаго капитала образованнаго	
а. Московская	Дворянскихъ людей	242.	са изъ остатковъ прощенныхъ лѣтъ	574.
б. Петропавловская	Шнобурцевъ	1.		
в. Торговая	Крѣпостныхъ	5505.		







X. 6.



ТОПОГРАФИЧЕСКАЯ
МЕЖЕВАЯ КАРТА
ТВЕРСКОЙ ГУБЕРНИИ
КОРЧЕВСКОГО УЪЗДА
1855 ГОДА.

В. М. М. М.



ТОПОГРАФИЧЕСКАЯ МЕЖЕВАЯ КАРТА
ТВЕРСКОЙ ГУБЕРНИИ
КОРЧЕВСКАГО УЪЗДА.

Изъ атласа, составленнаго въ 1848 и 1849^{мъ} годахъ
Чинами Межеваго Корпуса и Офицерами
Топографовъ военнаго вѣданства,

подъ наблюдениемъ

ГЕНЕРАЛЬНАГО ШТАБА ГЕНЕРАЛЬ-МАЮРА МЕНДА

*и руководствомъ, въ ученыхъ отношеніяхъ,
Императорскаго Русскаго Географическаго Общества.*

издана, по **ВЫСОЧАЙШЕМУ** повелѣнію,

ИМПЕРАТОРСКИМЪ РУССКИМЪ ГЕОГРАФИЧЕСКИМЪ ОБЩЕСТВОМЪ ВЪ 1855^{мъ} ГОДУ.

въ 15000 доим.



56°
55'

56°
50'

56°
25'

55° 40'

55° 50'

54° 0'

54° 10'

36-2.

Л. 1.

ПЛАНЪ УЪЗДНАГО ГОРОДА КОРЧЕВЫ.



1. Церковь Воскресения Христова.	Земли внутри городской черты	214.	Торговых капиталов	30.
2. Городовая присутственная палата.	Еварталовъ	26.	Въ томъ числѣ	
3. Городская больница.	Июшинецъ	1.	Первой гильди	1.
4. Кухня для пожарной команды.	Улицъ	3.	Второй гильди	1.
5. Островъ.	Домовъ	246.	Третьей гильди	34.
6. Бульваръ.	Въ томъ числѣ		Лавокъ	17.
7. Кирпичные заводы.	Кладбища	14.	Пряниковъ	3.
8. Главный магазинъ.	Деревянныхъ	252.	Базарныхъ магазиновъ	3.
9. Большой магазинъ.	Церквей	3.	Трактировъ и харчевенъ	3.
10. Вишневые сады.	Кладбищъ	1.	Питейныхъ домовъ	3.
11. Барачная.	Миталей	227.	Заводовъ	4.
12. Огородъ Инвалидной команды.	Въ томъ числѣ		На нихъ приготовляется уѣтъли	3300р.
13. Кладбище.	Дворовъ	151.	Среднихъ заведений	2.
14. Вспы.	Духовнаго званія	49.	Въ нихъ французск.	30.
15. Владычья.	Купцовъ	327.	Полицейской и пожарной команды	6.
16. Инвалидная присутственная палата.	Мещанъ	1278.	Городскихъ судимъ за 1851 годъ	рубл. 2743.
Наши:	Разноименныхъ	36.	Доходныхъ	2743.
a. Набережная.	Военнаго званія	312.	Населенныхъ	2743.
b. Дворянская.	Дворянскихъ людей	104.		
c. Большая.	Православныхъ	2245.		
d. Кухмырки.	Иностранцевъ	12.		
Площади:				
e. Богоявленская				







36.











36-2

26.36.2.1

ТОПОГРАФИЧЕСКАЯ
МЕЖЕВАЯ КАРТА
ТВЕРСКОЙ ГУБЕРНИИ
КАЛЯЗИНСКАГО УЪЗДА
1855 года.

И. И. Мухоморов

54° 50'

35° 0'

35° 10'

35° 20'

57°
50'

57°
25'

57°
20'



**ТОПОГРАФИЧЕСКАЯ МЕЖЕВАЯ КАРТА
ТВЕРСКОЙ ГУБЕРНИИ
КАЛУЖСКОГО УЕЗДА.**

*Из атласа, составленного в 1848 и 1849^{го} годах
Чинами Межевого Корпуса и Скрицерами
Топографовъ военного вѣдѣнства,*

ПОДЪ НАБЛЮДЕНІЕМЪ

ГЕНЕРАЛЬНАГО ШТАБА ГЕНЕРАЛЪ-МАІОРА МЕНДА

*и руководствѣмъ, въ ученіи отношеніи,
Императорскаго Русскаго Географическаго Общества.*

издана, по ВЫСОЧАЙШЕМУ повелѣнію,

ИМПЕРАТОРСКИМЪ РУССКИМЪ ГЕОГРАФИЧЕСКИМЪ ОБЩЕСТВОМЪ ВЪ 1855^{го} ГОДУ.

въ двухъ доляхъ.



ПЛАНЪ УЪЗДНАГО ГОРОДА КАЛАЗИНА.



Масштабъ въ дюймѣхъ 250саженъ

1. Соборы	Земли внутри городской черты	412 ^с	Пивоваренъ	1.
2. Монастыри и Духовное училище	Кварталовъ	65.	Варовыхъ капиталовъ	60.
3. Монастыри Вѣздунскій	Площадей	2	Въ томъ числѣ	
4. Варовые ради	Кшир	34.	Первой гильди	1.
5. Водная мельница	Мостовъ	2.	Второй гильди	1.
6. Кузницы	Домовъ	767.	Третьей гильди	58.
7. Бладиноце	Въ томъ числѣ		Лавокъ	123.
8. Соляной и Виноной магазина	Камениныхъ	87.	Ар. порокъ	3.
9. Житовые магазина	Деревянныхъ	680.	Трактировъ	4.
10. Земельны и Земскій Суды	Крѣпостей	12.	Питейныхъ домовъ	8.
11. Почтовая Контора	Жителей	6,031.	Фабрики и заводы	43.
12. Пригудеветенная мѣстн.	Въ томъ числѣ		На нихъ приготовляется убогый	189243р.с
13. Градская полиція	Дворовъ	162.	Мѣстницъ	2.
14. Аиротскій домъ	Духовнаго звѣнія	185.	Земельныхъ заведений	3.
15. Городская больница	Поветныхъ гражданъ	41.	Въ нихъ уграющихся	143.
16. Земельное Кирасейство	Курицовъ	536.	Полицейской и поварной команды	29.
Улицы:	Мельницъ	4708.	Городскія сумки за 1851 годъ	рубль 5,000.
a. Набережная	Разноименныхъ	78.	Расходовъ	7,000.
b. Болото	Военнаго звѣнія	206.	Остатковъ отъ прежнихъ летъ	7,285.
c. Тверская	Монастырскихъ олуничителей	127.		
d. Псковская	Дворовыхъ людей	8.		
Площади:	Православныхъ	6030.		
e. Торговая				



36





ХІІ. 6.



ИЗЪЯСНЕНІЕ БУКВЪ .

отъ А. до В. Граница Кашинскаго уѣзда/

отъ В. до С. Граница Кортевскаго уѣзда/

56
35

56
50

56
25

35° 30'

35° 40'

35° 50'