



# П Л А Н Ы

ГОРОДОВЪ

ВЯТСКОЙ ГУБЕРНІИ

удч. 9555

1909 г.

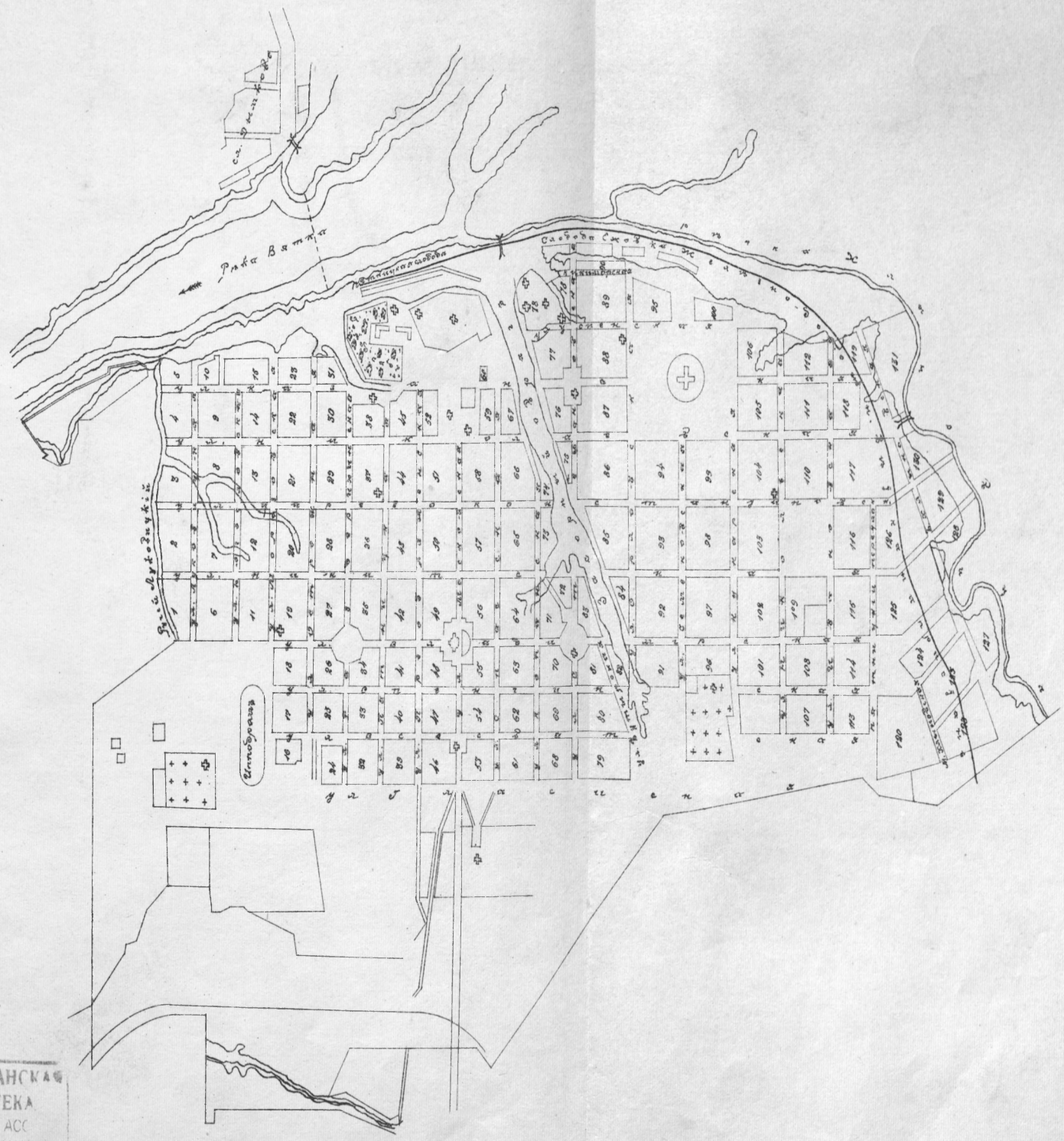
Изданіе

Статист. Отдѣл. Губ. Земства.



Удм. 9555  
71

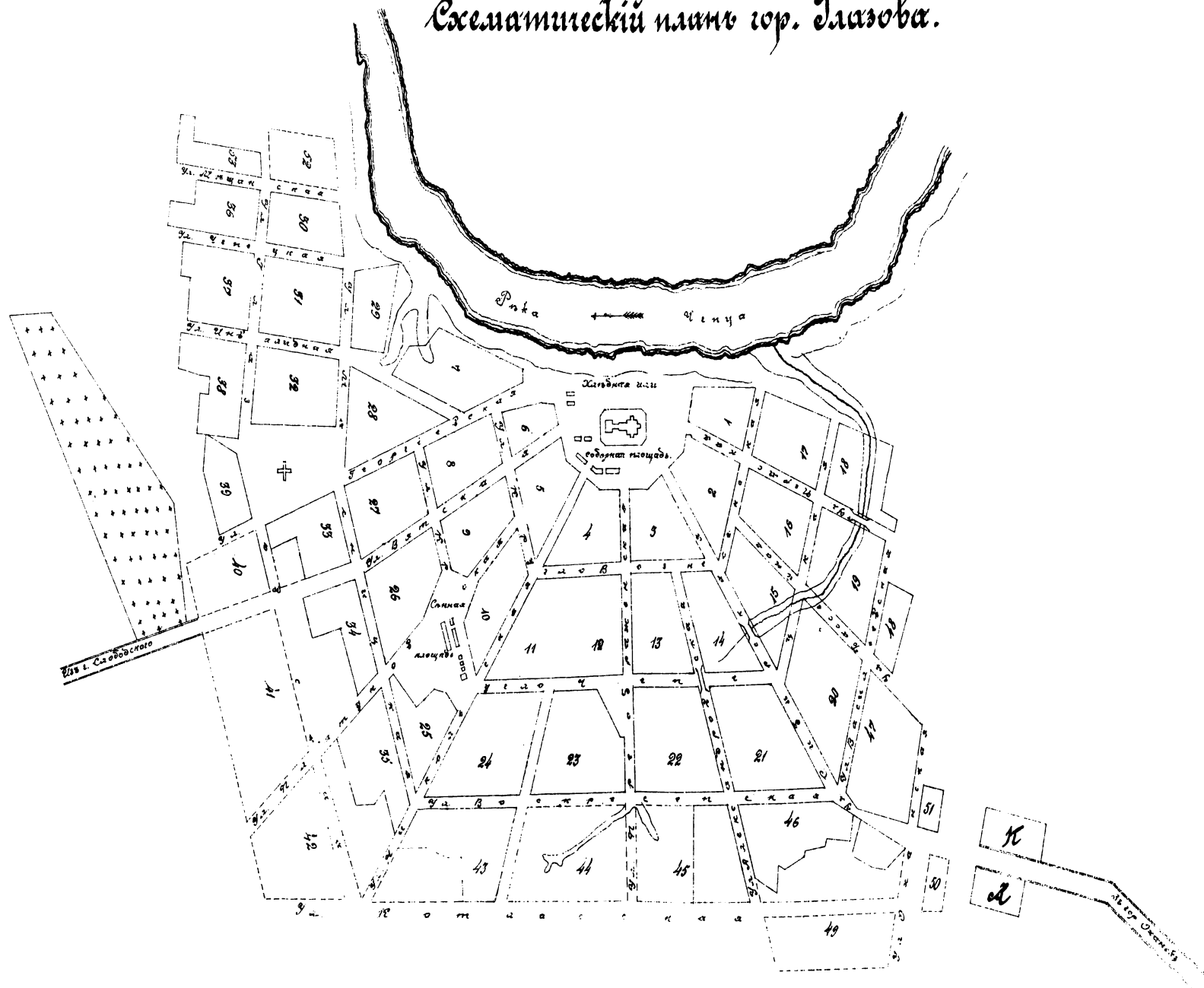
# Всемирный план гор. Банки.



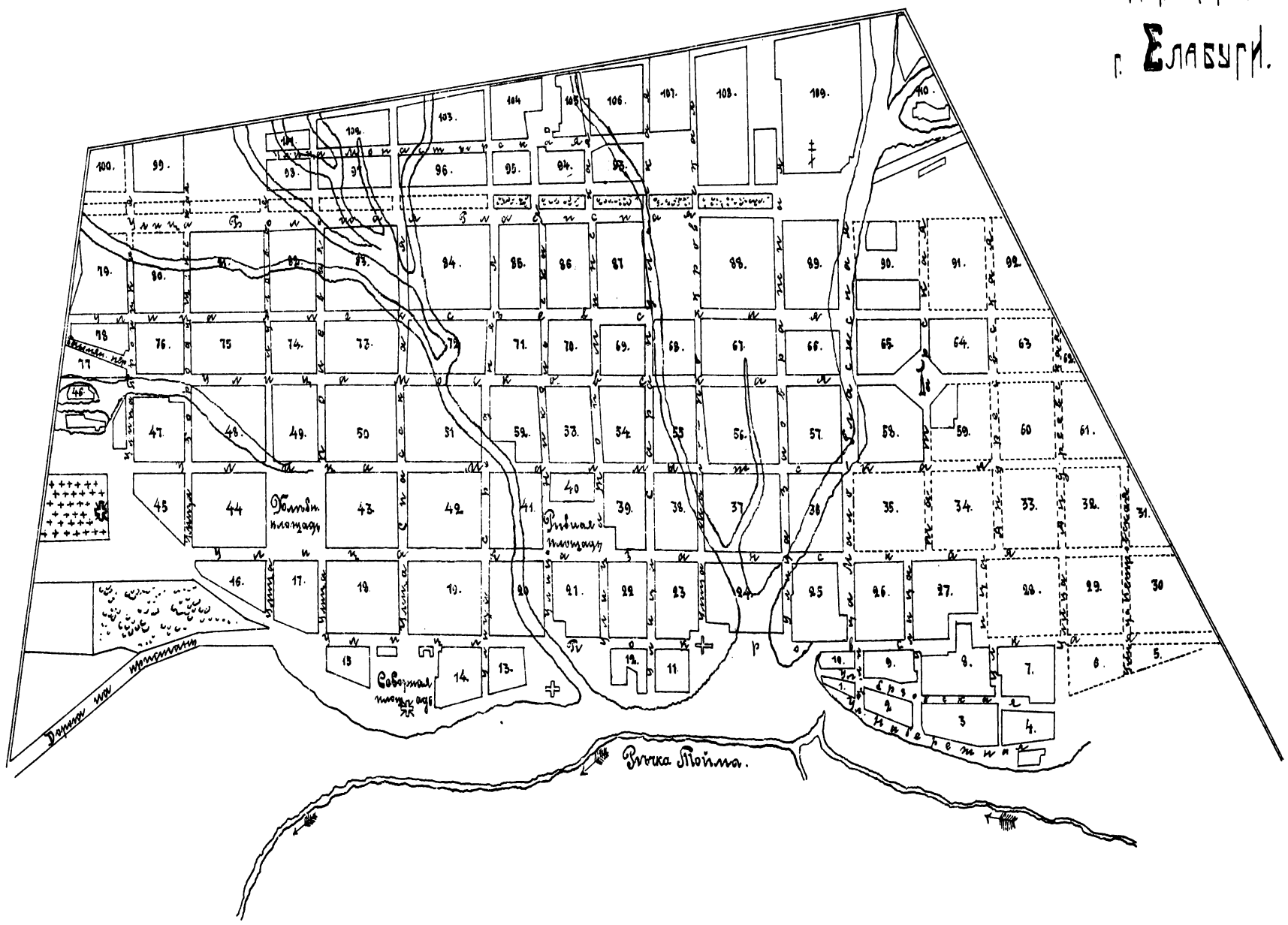
РЕСПУБЛИКАНСКАЯ  
БИБЛИОТЕКА  
Удмуртской АССР  
им. В. И. ЛЕНИНА  
г. Ижевск ул. Советская

Банка-111 Г. ШКАРВОН

Всемирный план гор. Глазова.

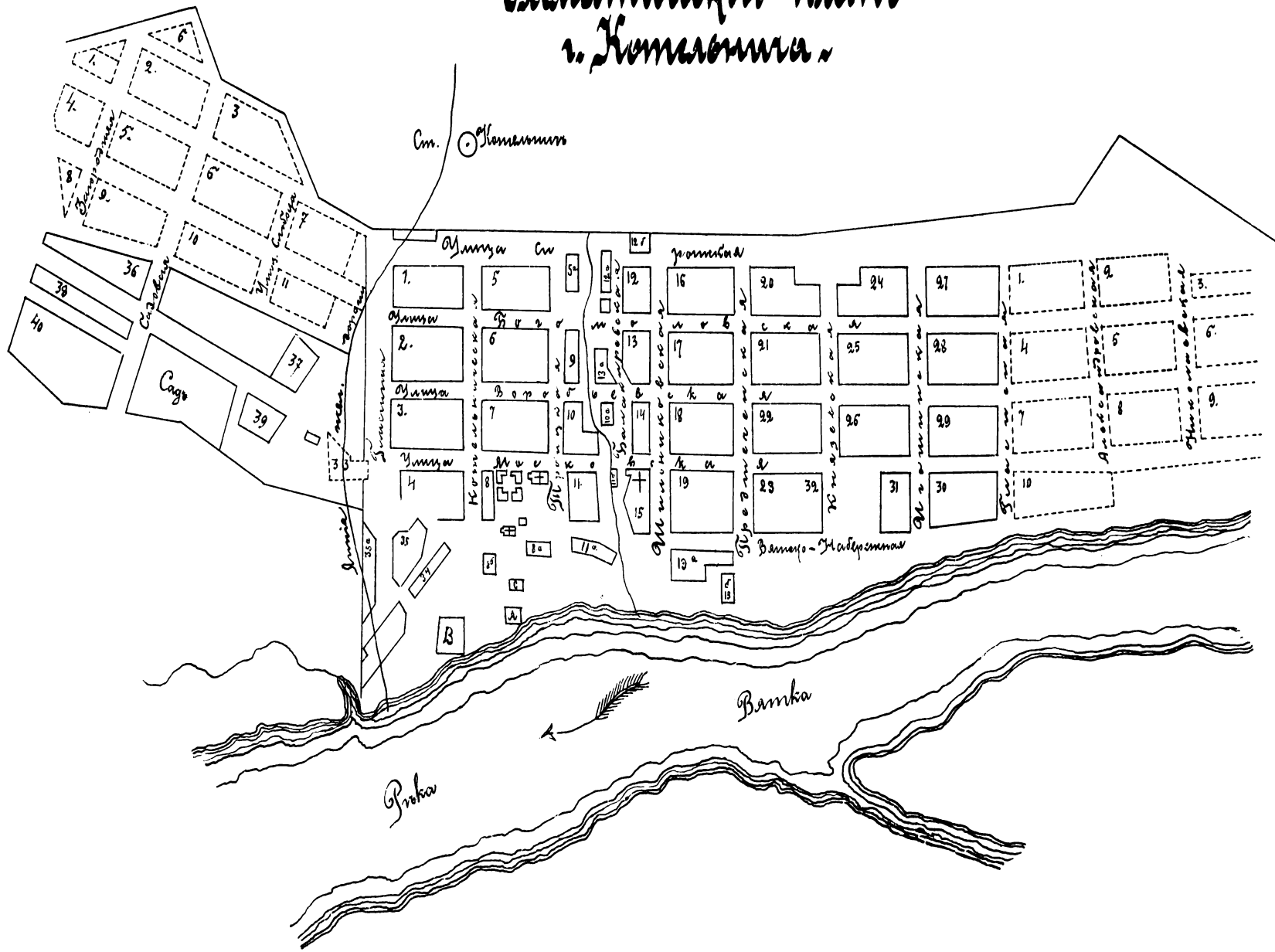


Схематическій планъ  
г. Елабурги.

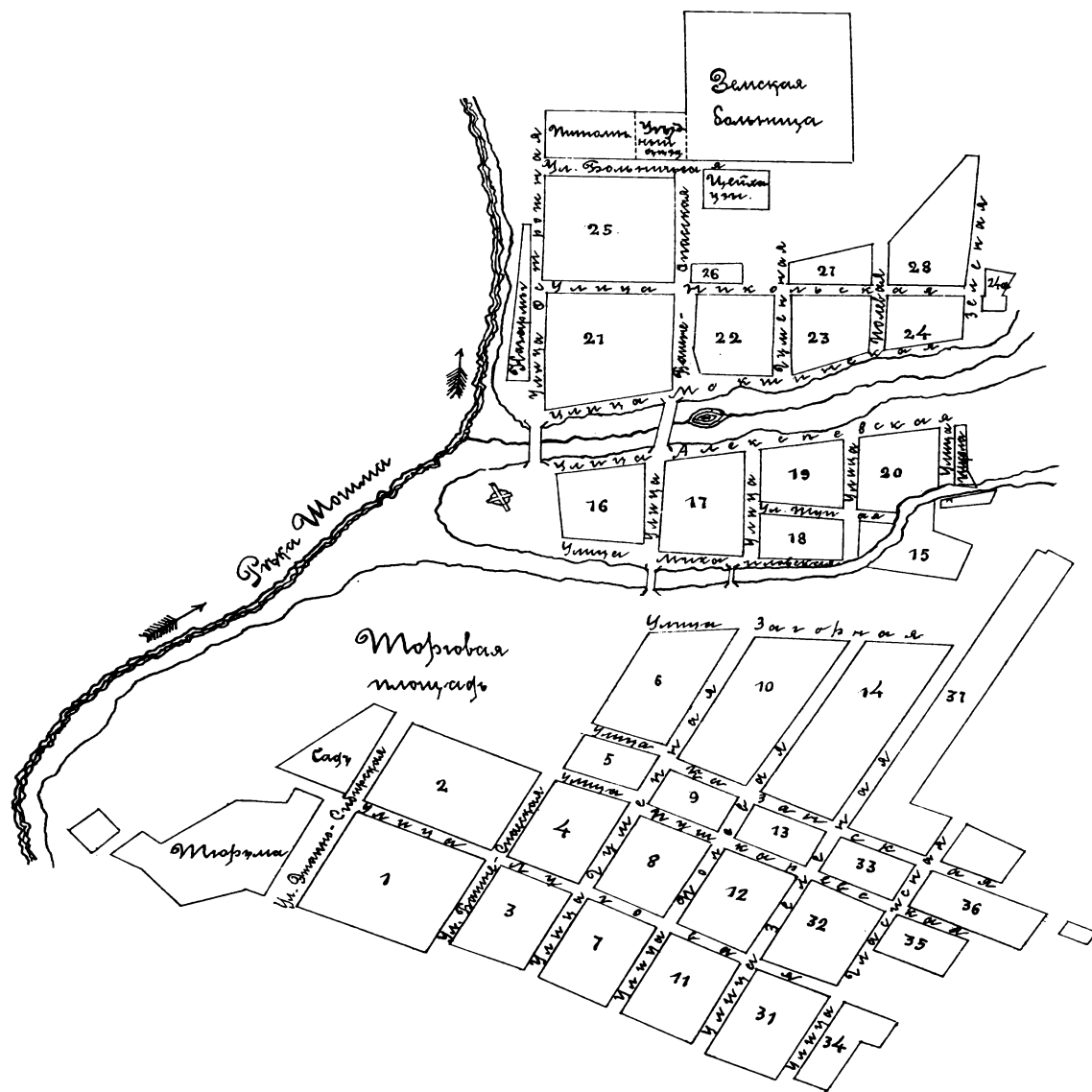


В. М. Шкряевой.

# Схематический план г. Камаровна

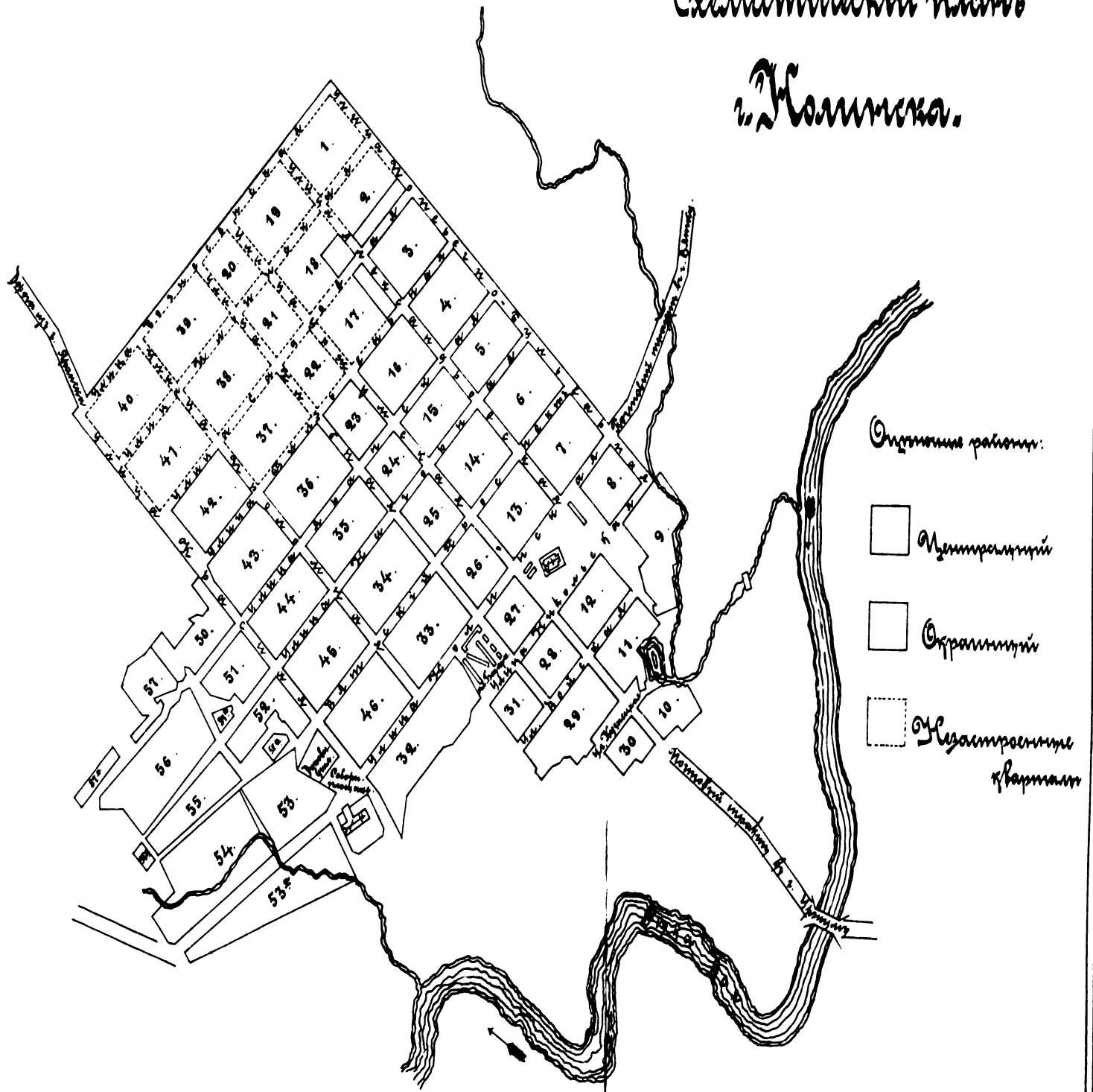


# Схематический план г. Магнитска.



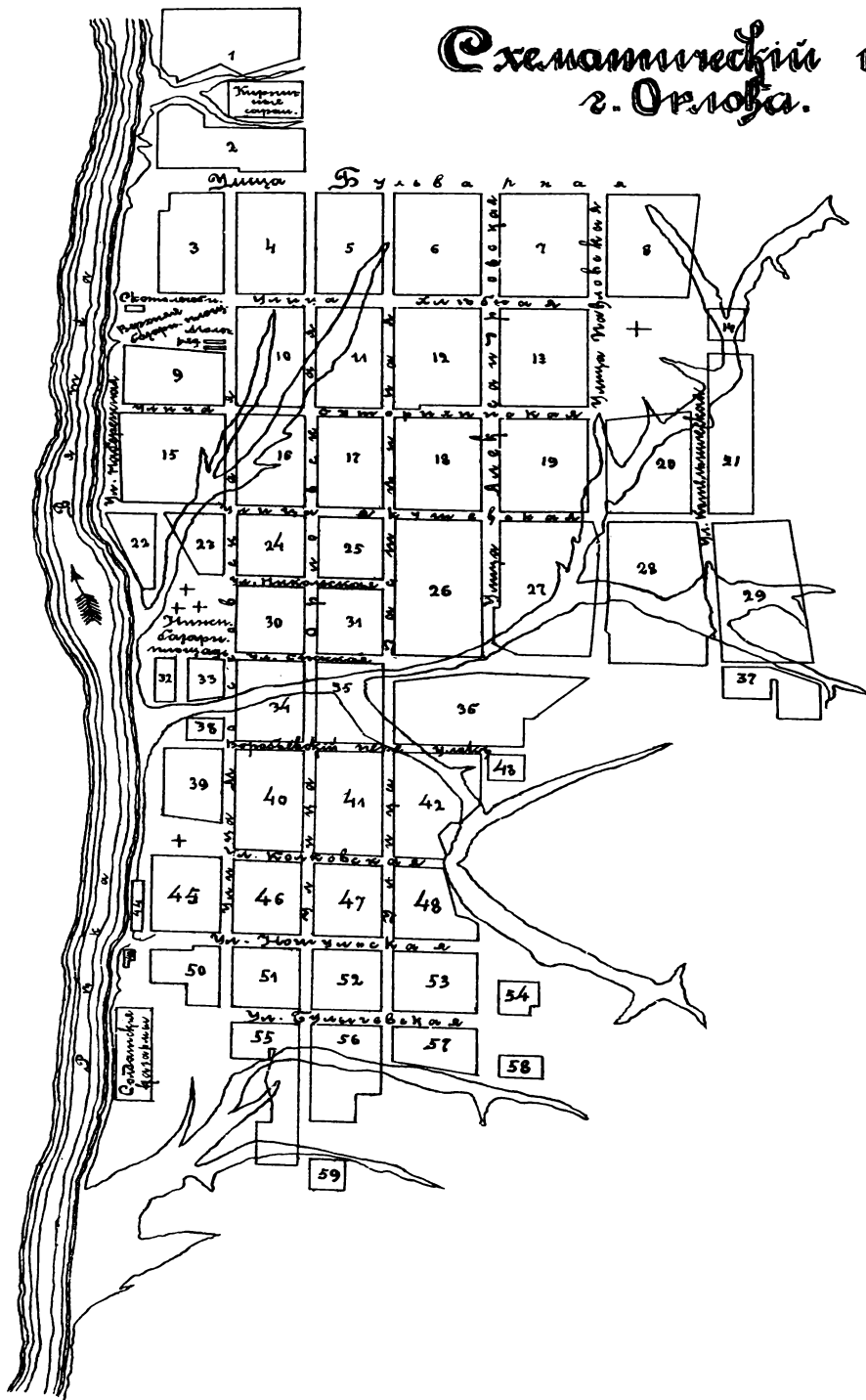
# Схематический планъ

## г. Колотка.



Възвѣщаніе мѣстн. власти

# Схемамирецький мануъ з. Орлоба.

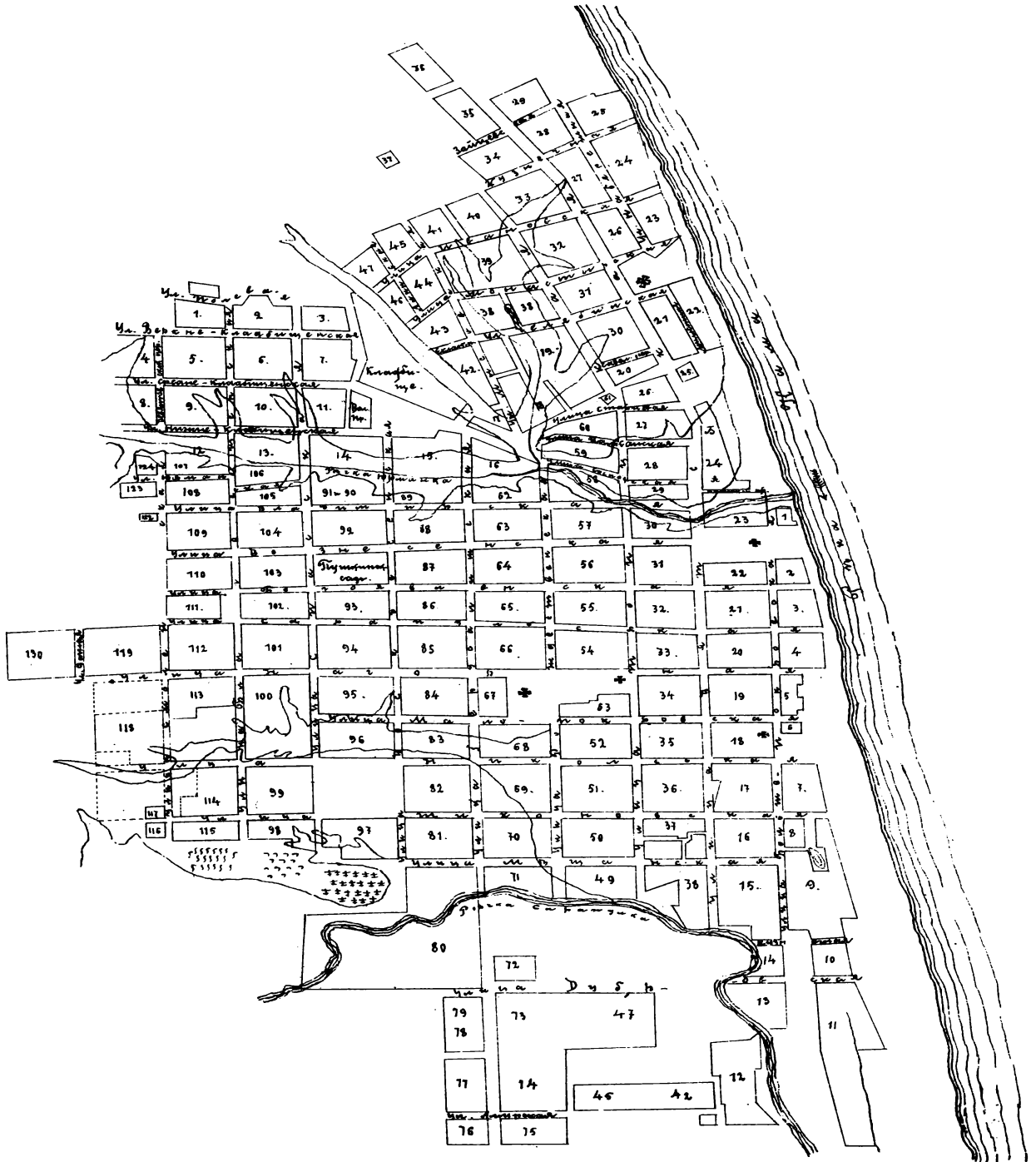


Видана у м. Миколаєві



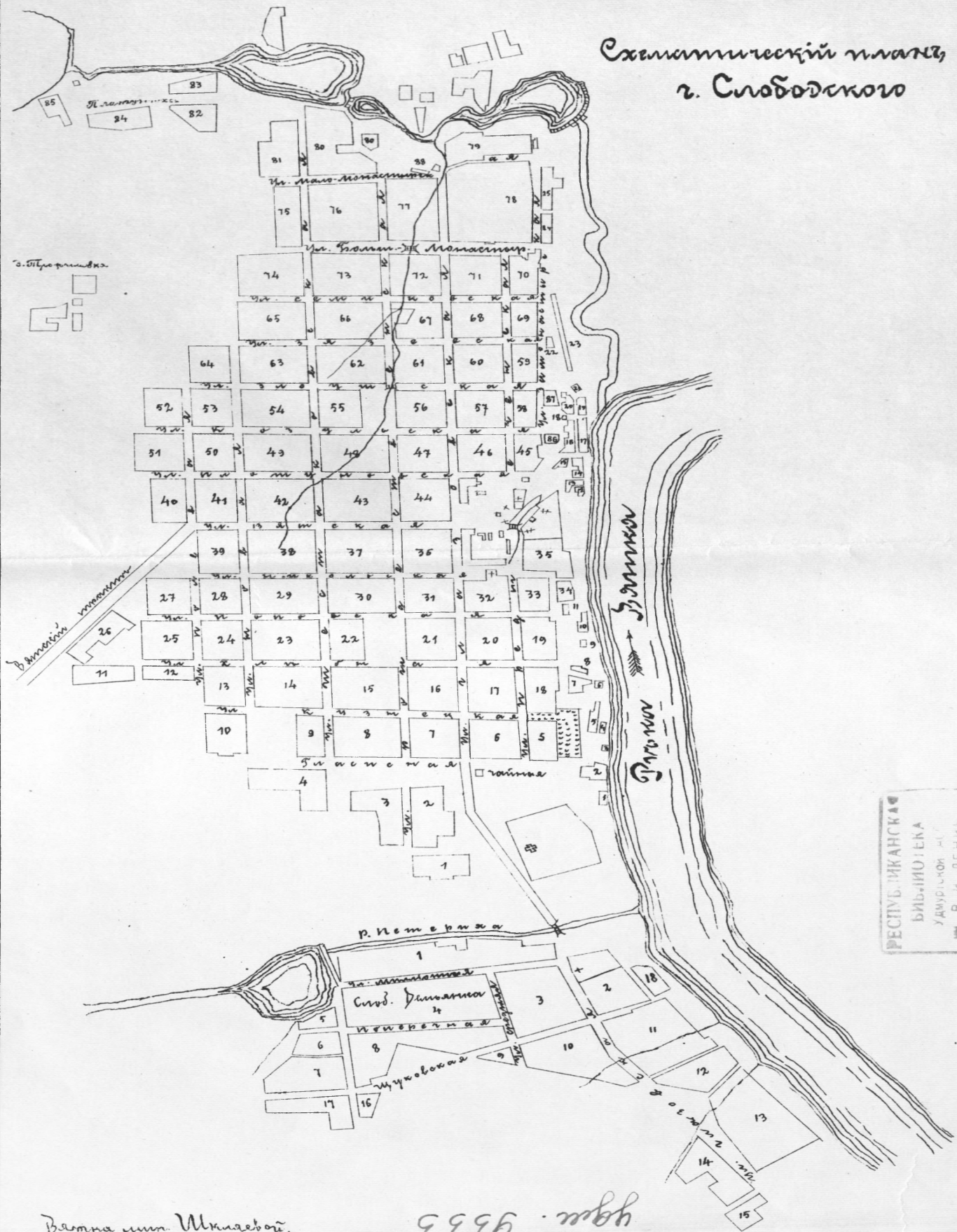
Схематический план

г. Саранска



Ванна им. Мичурин

Схематический план,  
г. Слободского



РЕСПУБЛИКА ИЖАНСКАЯ  
БИБЛИОТЕКА  
УДМУРТСКОЕ ПУК  
ИМ. В. И. ЛЕНИНА  
г. Ижевск ул. Советская

Взнос им. Шкляевой.

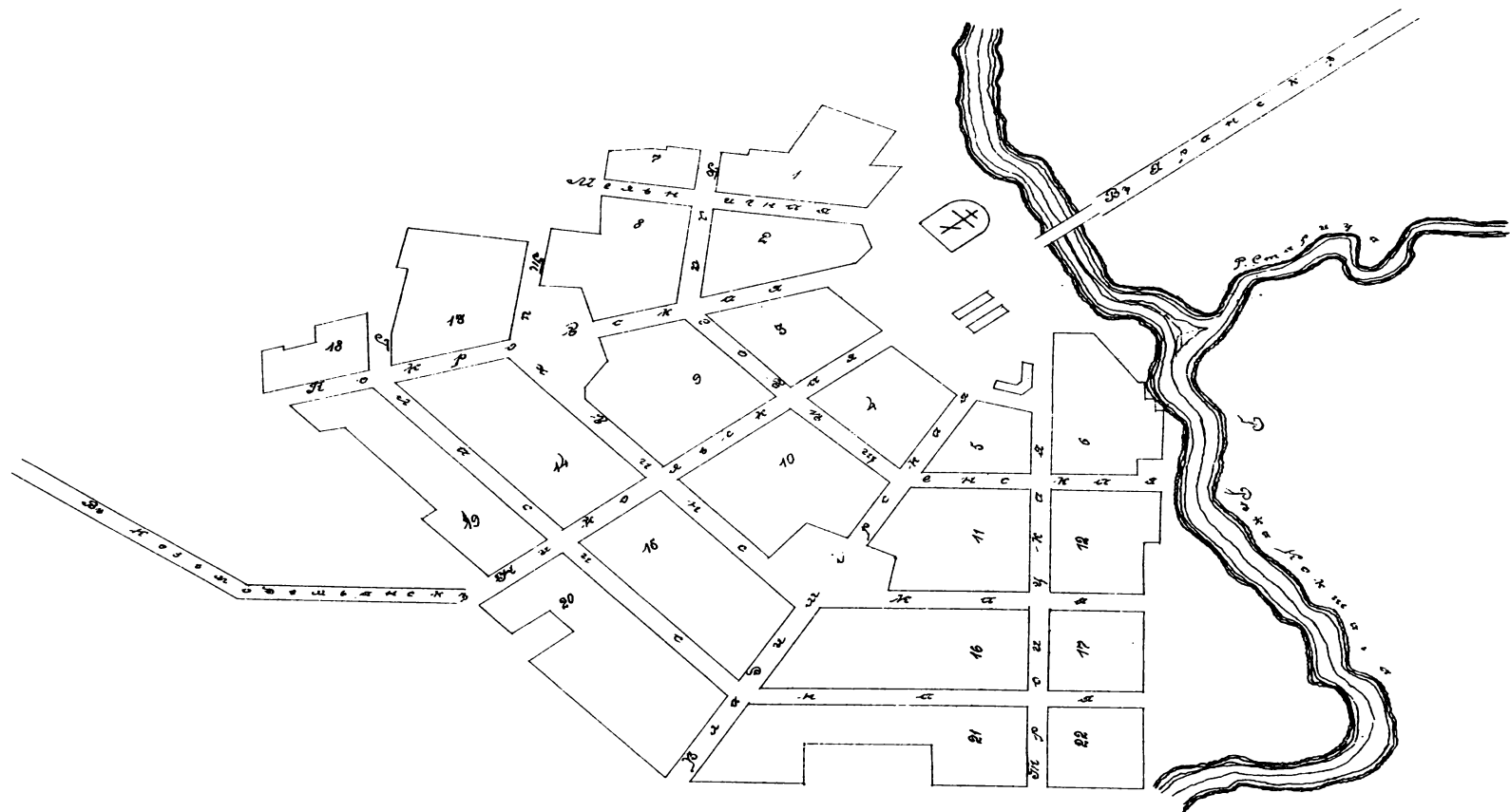
1955 г.

# Схематический план г. Урюцкая.



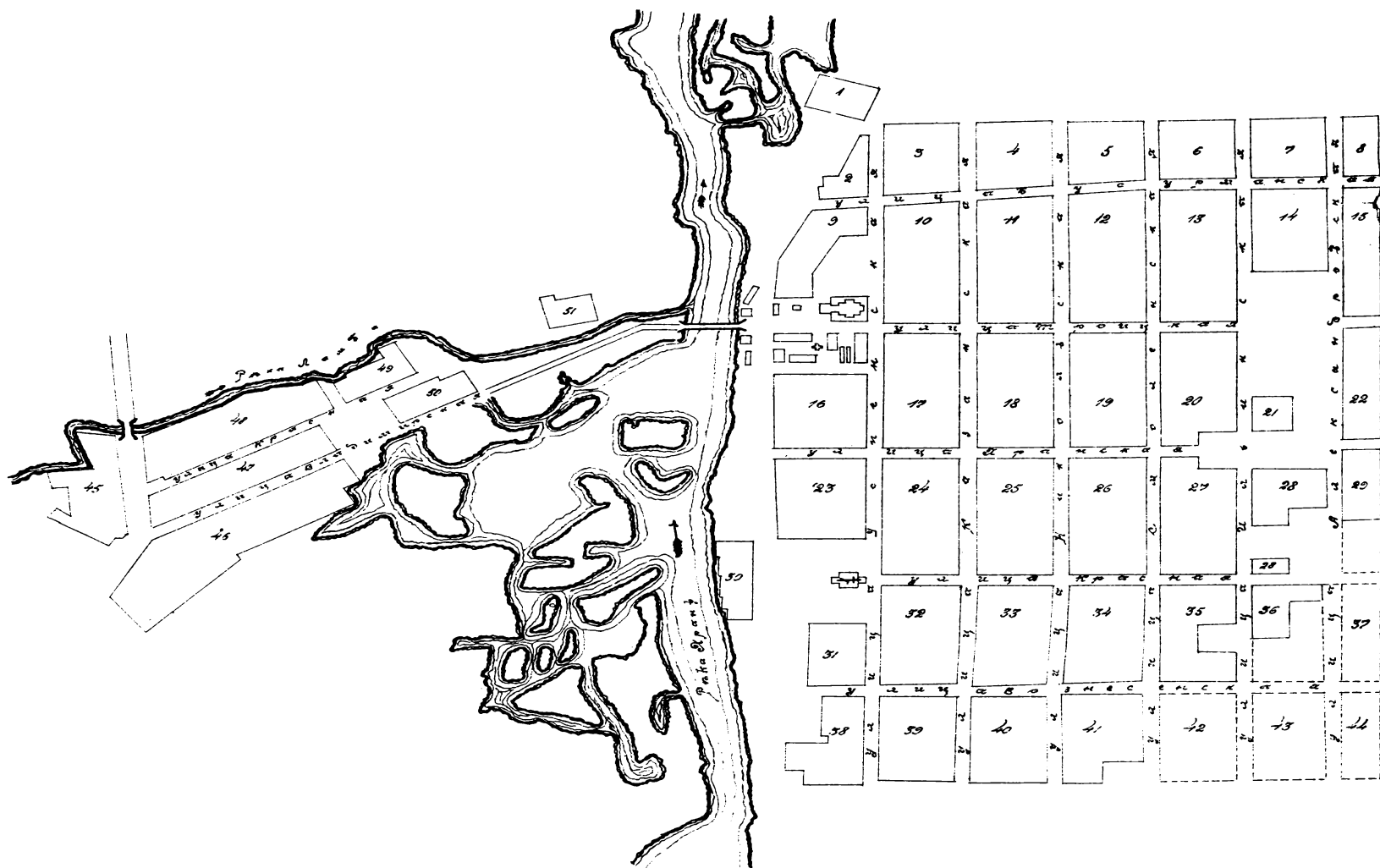
Землеустроительный отдел Урюцкая

Схематический план гор. Заревосангурска.



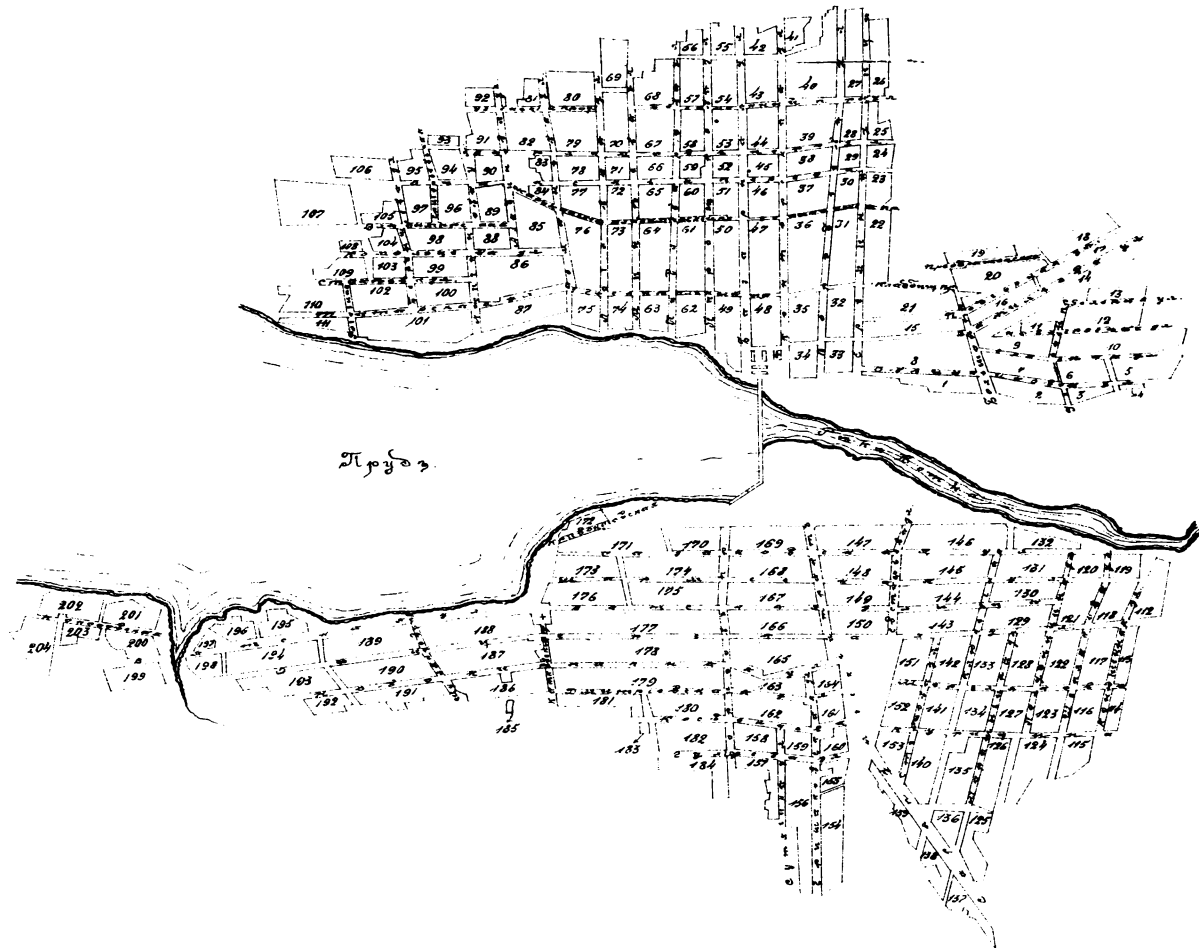
Ватка ЛНТ. ШКЛЯЕВОЙ.

Сосновинскій планъ гор. Арханска

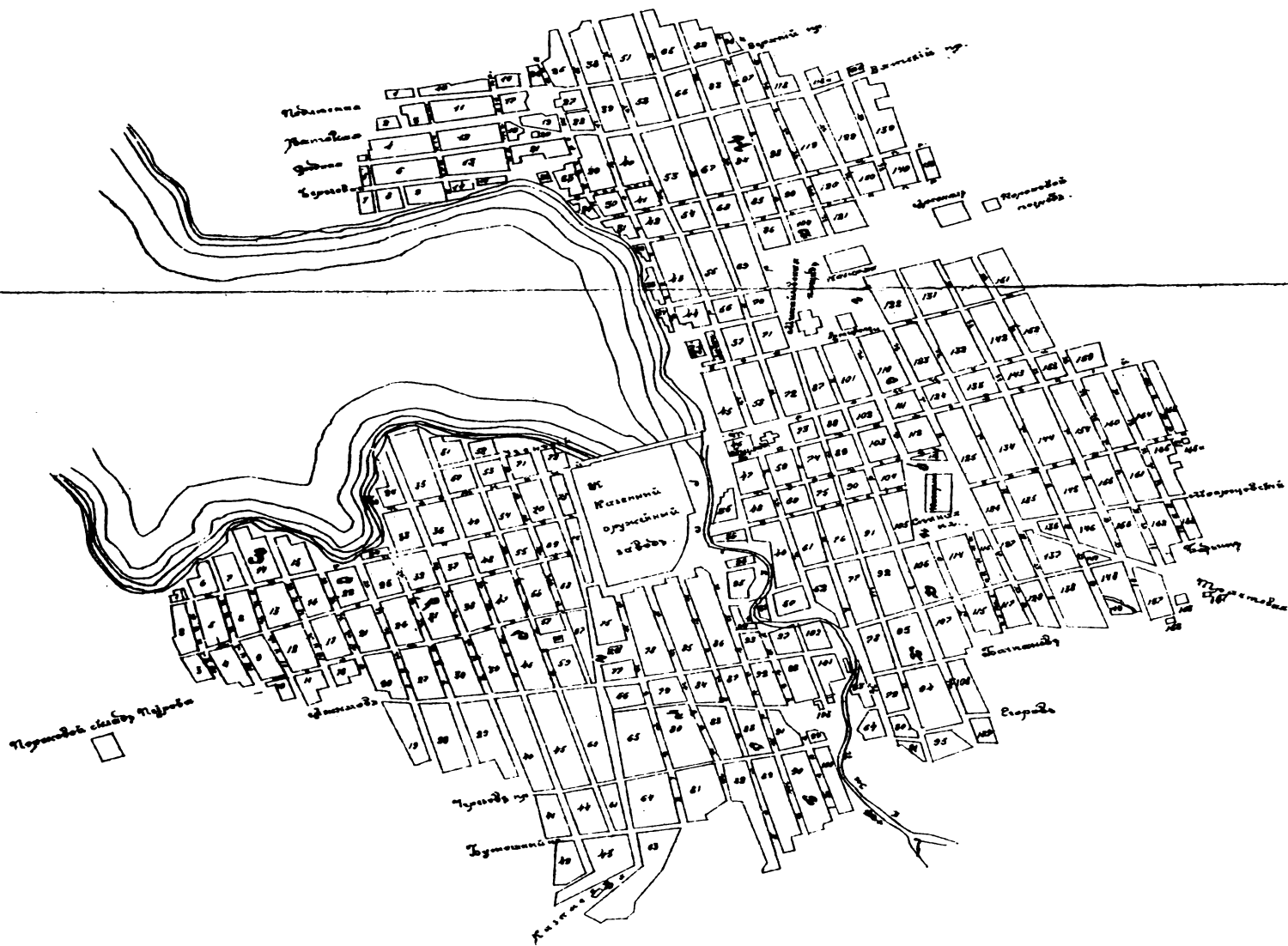


ВЯТКА ЛИТ. ШКЛЯЕВОЙ.

# Схематический план Воткинского завода.



# Схематический план Завода Александровского



ВЯТКА ЛИТ. ШКЛЕВОЙ.

