

К 4-Сюп3
3-463

СХЕМА ЖЕЛЕЗНОДОРОЖНЫХ И ВОДНЫХ ПУТЕЙ СООБЩЕНИЯ СССР


по данным на 1 февраля 1939 г.

НКПС

ТРАНСКАРТОГРАФИЯ

Масштаб 1:2 500 000

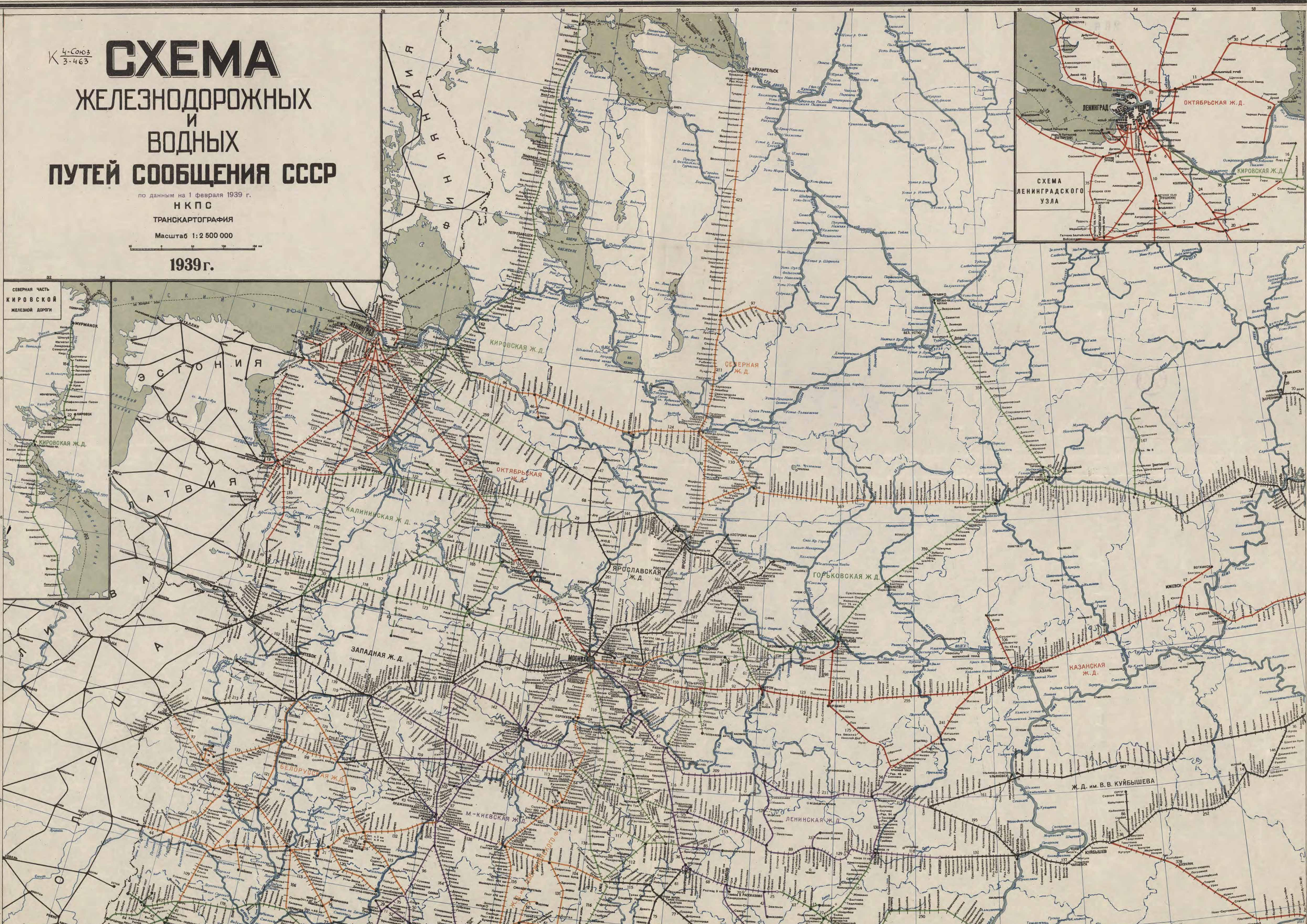
1939 г.



СЕВЕРНАЯ ЧАСТЬ
КИРОВСКОЙ
ЖЕЛЕЗНОЙ ДОРОГИ



СХЕМА
ЛЕНИНГРАДСКОГО
УЗЛА



К 4-Сюп3
3-463





УСЛОВНЫЕ ЗНАКИ

ЖЕЛЕЗНЫЕ ДОРОГИ

- ширококолейные
- узкоколейные
- справочная, аэропорт, ж.д.
- станция промежуточная
- узловые и конечные
- конечная Уральской ж.д.
- параллельная
- цифры тарифных расстояний по ж.д.
- наименование ж.д.

ГРАНИЦЫ

- государственные
- Союзных республик
- АССР, областей и краев
- автономных областей
- областей вхождения в Хабаровский и Приморский край

ВОДНЫЕ ПУТИ СООБЩЕНИЯ

ТАРИФНЫЕ РАССТ. В КИЛОМЕТРАХ

НАСЕЛЕННЫЕ ПУНКТЫ

МОСКВА с населением свыше 500 000 жм.

КАРАГАНДА от 100 000 до 500 000 жм.

УФАЛЬСКОЕ от 25 000 до 100 000 жм.

МАЛАТЫ до 25 000 жм.

МАШИНЫ ГОРОДОВ (ИЗГОЛОВИЯ) Меньшие города, имеющие другие наименования, чем станции, или города, находящиеся на участках рел. и автомобильных сообщений не имеют права.

МЕСТОНАХОЖДЕНИЕ УПРАВЛЕНИЙ ДОРОГ

Название ж.д.	Города	Название ж.д.	Города	Название ж.д.	Города
1. Амурская	Свободный	15. Красноярская	Красноярск	29. Северная	Вологда
2. Ашкхабская	Ашкхаб	16. им. В. В. Куйбышева	Куйбышев	30. Сталинградская	Сталинград
3. Белорусская	Гомель	17. Ленинская	Москва	31. Сталинградская	Днепропетр.
4. им. Ворошилова К.Е.	Ростов	18. им. Молотова В. М.	Чита	32. Ташкентская	Ташкент
5. Вост.-Сибирская	Иркутск	19. М.-Донбасская	Воронеж	33. Томская	Томск
6. Горьковская	Горький	20. М.-Киевская	Калуга	34. Турк.-Сиб.	Алма-Ата
7. Дальневосточная	Хабаровск	21. М.-Окружная	Москва	35. Юго-Восточная	Воронеж
8. им. Дзержинского Ф.З.	Москва	22. Одесская	Одесса	36. Юго-Западная	Киев
9. Закавказская	Тбилиси	23. Октябрьская	Ленинград	37. Южная	Харьков
10. Западная	Смоленск	24. Омская	Омск	38. Южно-Донецкая	Новошахт.
11. им. Л. М. Каганович	Свердловск	25. Орджоникидзевская	Орджоникидз.	39. Южно-Уральская	Челябинск
12. Казанская	Казань	26. Оренбургская	Оренбург	40. Ярославская	Ярославль
13. Калининская	Ржев	27. Рязано-Уральская	Саратов		
14. Киевская	Ленинград	28. Сев.-Донецкая	Артемовск		

Настоящая схематическая карта путей сообщения СССР составлена Трансгеографией ИГиС. Сеть железных дорог является схематической, но с таким расчетом, чтобы местонахождение точек пересечения железнодорожных линий с водными путями, узлами и конечными пунктами, а также прочих населенных пунктов оставались бы географически правильными.

На схеме нанесены: а) железные дороги общего пользования с показанием всех станций, промежуточных коммерческих остановок; б) служебные ветви с показанием линий паровозного сообщения, а также с нанесением пристаней, участвующих как в пассажирском сообщении, так и в грузовом.

Тарифные расстояния между узловыми станциями железных дорог выданы на схеме грузовых тарифов ж.-д. транспорта СССР, т. IV.

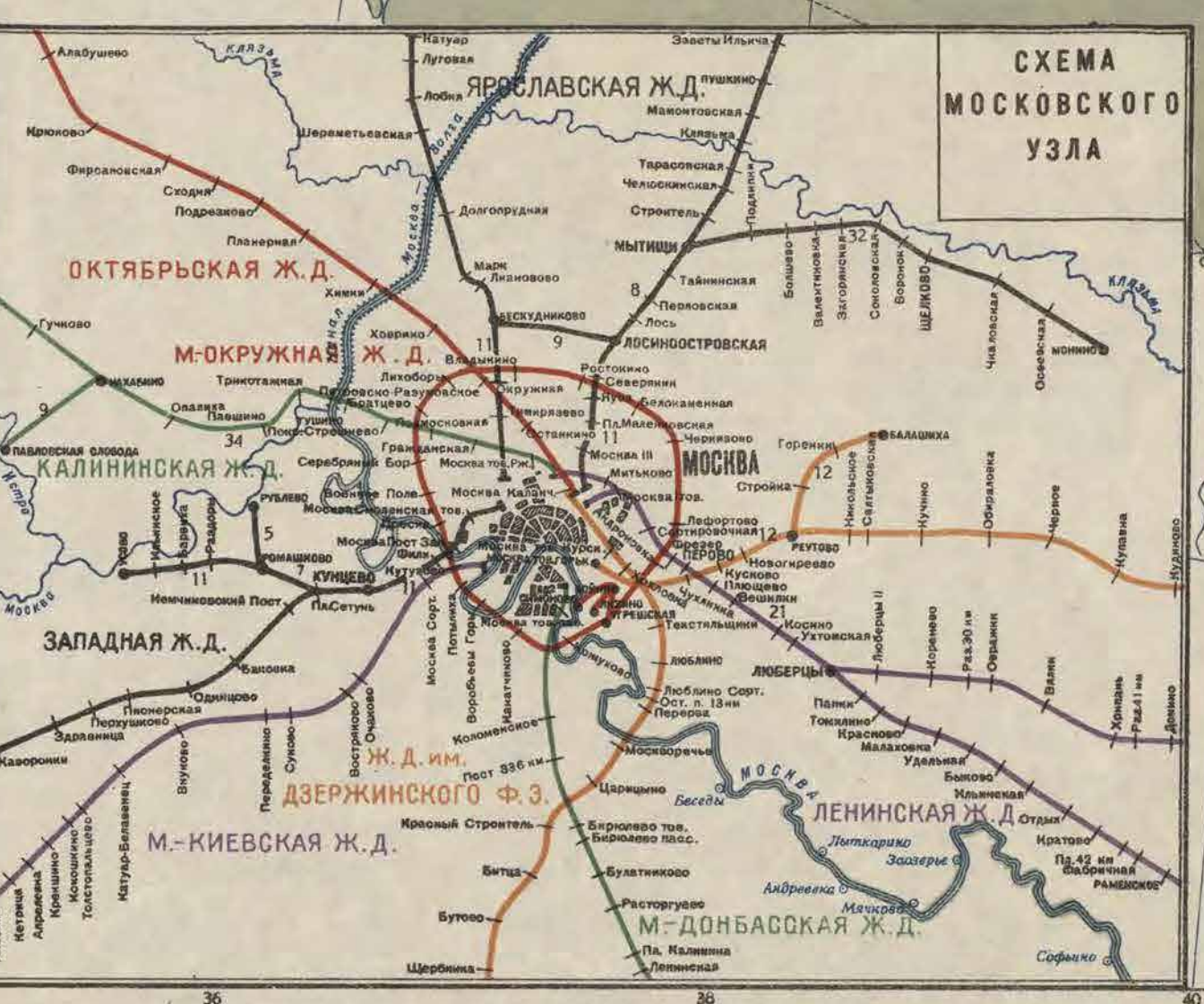
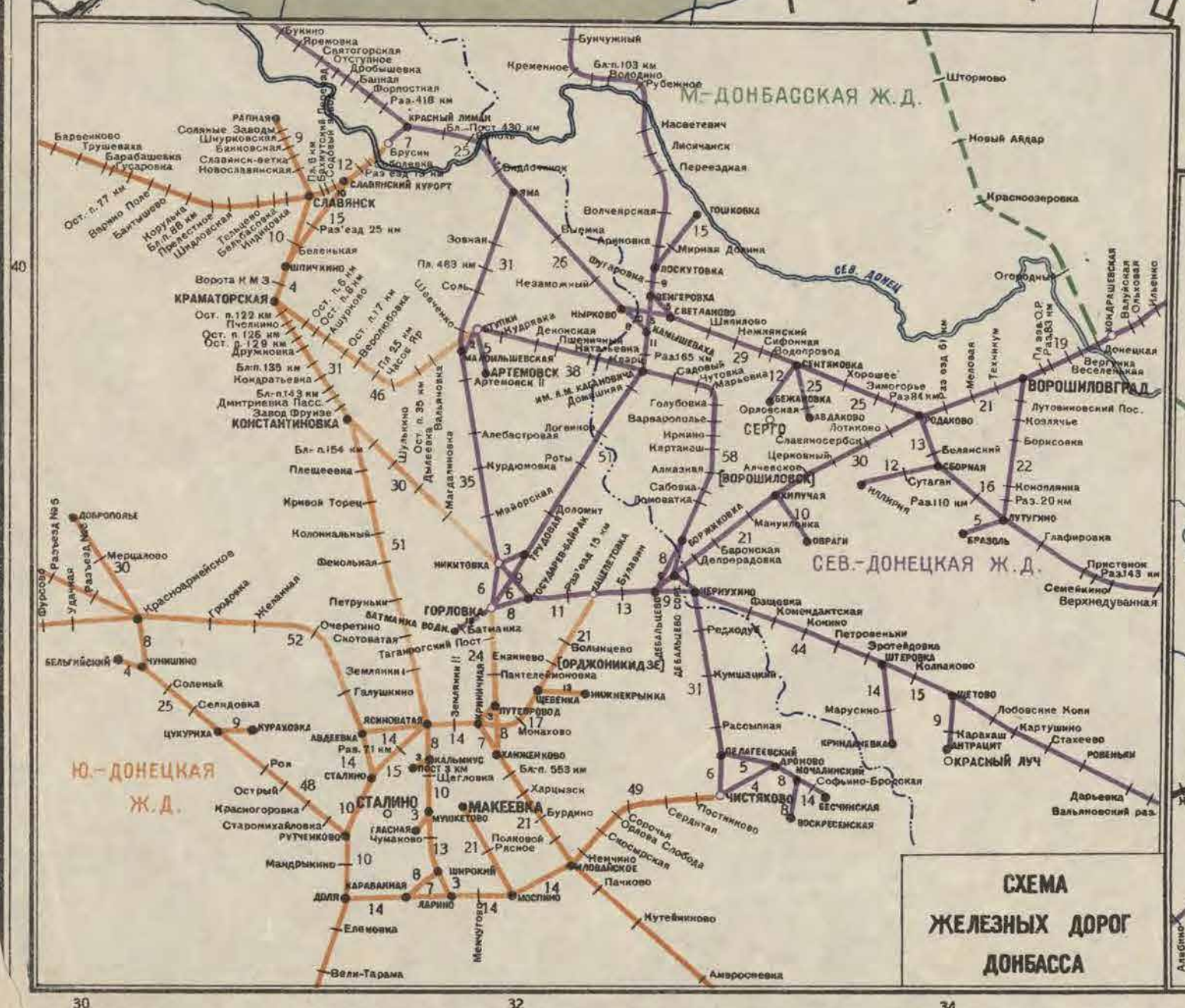
Восточная Сибирь, Дальний Восток и св. часть Кировской ж.д. нанесены на отдаленных масштабах; Московский, Ленинградский узлы и Донбасс даны отдельными схемами в более крупном масштабе.

Начальник Трансгеографии ИГиС
КРЕПОВ А. И.

MS. No. 6515

TOPOGRAPHIC CHART

TOPOGRAPHIC CHART	
SHEET NO. 1	
SCALE 1:50,000	
1	2
3	4
5	6
7	8
9	10
11	12
13	14
15	16
17	18
19	20
21	22
23	24
25	26
27	28
29	30
31	32
33	34
35	36
37	38
39	40
41	42
43	44
45	46
47	48
49	50
51	52
53	54
55	56
57	58
59	60
61	62
63	64
65	66
67	68
69	70
71	72
73	74
75	76
77	78
79	80
81	82
83	84
85	86
87	88
89	90
91	92
93	94
95	96
97	98
99	100



6515

