

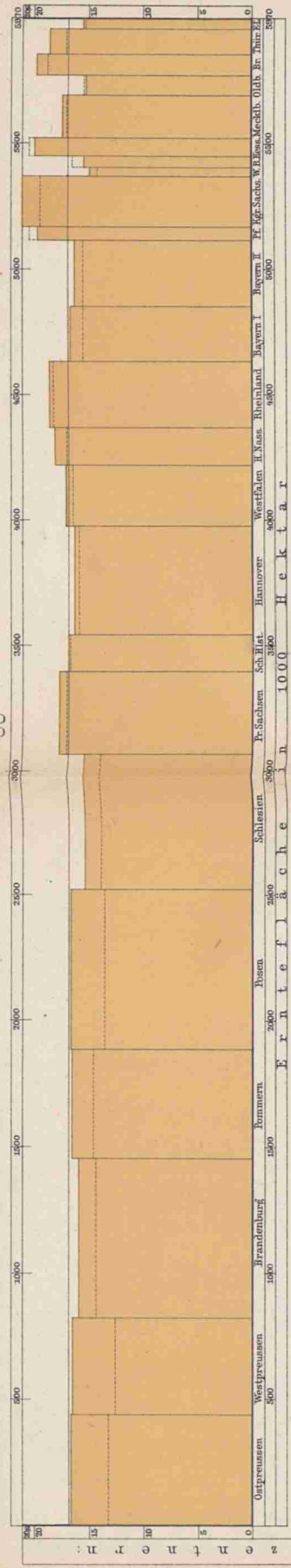
Erntefläche, Hektartrtrag und Erntemenge i.J. 1904 von W. Weizen, W. Roggen, S. Gerste, Hafer und Kartoffeln.

(Erntefläche - Grundlinie, Hektartrtrag - Höhe, Erntemenge - Rechteck aus Grundlinie * Höhe.)

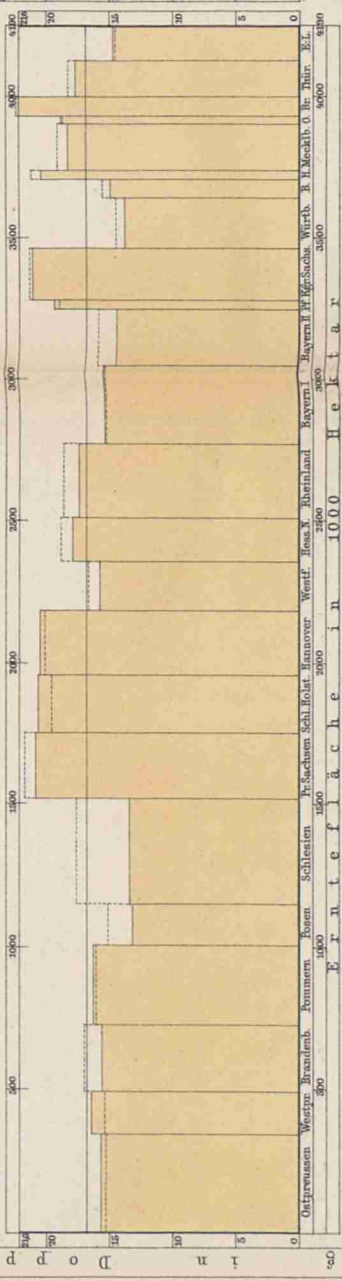
Nr. 1.

Jahr 1904.


Winter-Roggen.




Hafer.



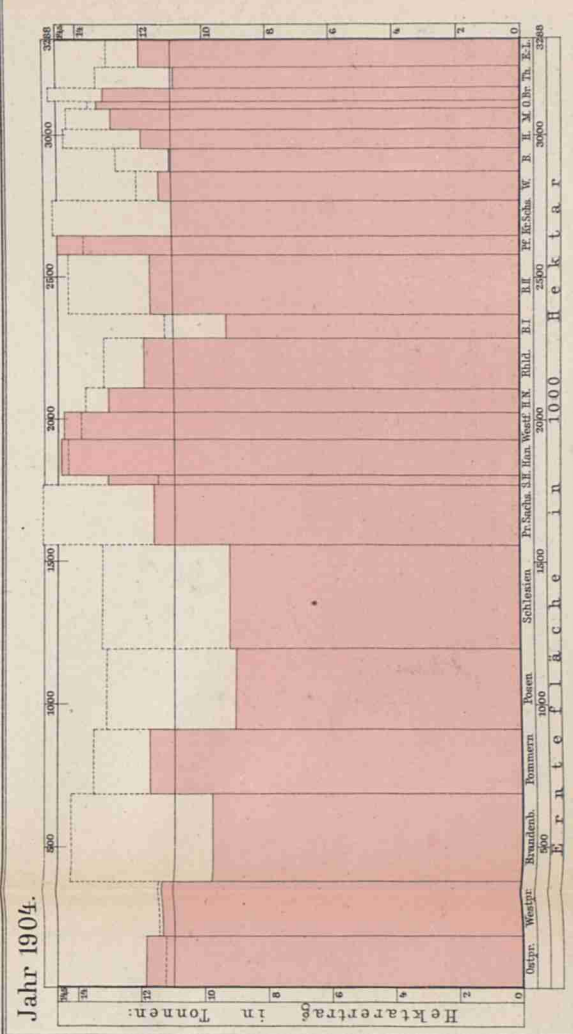
Sommer-Gerste.



Winter-Weizen.



Kartoffeln.



Zeichen-Erklärung.

Bezugsdurchschnitt i. J. 1904. Ernte im Mittel der Jahre 1899/1903.
 K.S. - Königreich Sachsen. W. - Württemberg. B. - Baden. II. - Großherzogtum Hessen. Rheinland (Rheinl.) - Rheinprovinz und Hohenzollern. Bayern I - Oberbayern, Niederbayern u. Schwaben. Bayern II - Oberpfalz, Ober- u. Unterfranken. Pf. - Pfalz. Meckl. (M.) - Mecklenb.-Schwerin. Meckl. - Stralsund, Lübeck u. Hamburg. Old. (O.) - Oldenburg u. Bremen. Br. - Braunschweig. Anhalt. Lipp. - Schaumburg-Lippe u. Waldeck. Thür. (Th.) - Sachsen-Weimar, S.-Altenburg, S.-Coburg-Gotha, S.-Meiningen, Schwarzburg-Sondershausen, Sömer-Rudolstadt, Reuss alt-Lu. Reuss j. L. E.-L. - Elsass-Lothringen.