

## CARTES GÉOGRAPHIQUES

### GEOGRAPHICAL MAPS

FRONTIÈRES INTERNATIONALES	----	INTERNATIONAL FRONTIERS.
FRONTIÈRES ENTRE DES TERRITOIRES	----	FRONTIERS BETWEEN TERRITORIES
FAISANT PARTIE DU MÊME EMPIRE	----	FORMING PART OF THE SAME EMPIRE.
DÉLIMITATIONS INTÉRIEURES	.....	INTERNAL BOUNDARIES.

Les cartes géographiques ainsi que la liste ci-dessous se réfèrent à la situation au 31.V.1936.  
The geographical maps as well as the list below refer to the situation at the 31.V.1936.

Etats membres de la Société des Nations (voir carte du Monde ci-après) :  
States Members of the League of Nations (see map of the World on next page) :

1. Afghanistan	Afghanistan	31. Italie ††	Italy ††
2. Albanie	Albania	32. Lettonie	Latvia
3. Argentine †	Argentina †	33. Libéria	Liberia
4. Australie †	Australia †	34. Lithuanie	Lithuania.
5. Autriche	Austria	35. Luxembourg	Luxemburg
6. Belgique	Belgium	36. Mexique	Mexico
7. Bolivie	Bolivia	37. Nicaragua	Nicaragua
8. Bulgarie	Bulgaria	38. Norvège	Norway
9. Canada	Canada	39. Nouvelle-Zélande	New Zealand
10. Chili †	Chile †	40. Panama	Panama
11. Chine	China	41. Paraguay	Paraguay
12. Colombie	Colombia	42. Pays-Bas	Netherlands
13. Cuba	Cuba	43. Pérou	Peru
14. Danemark †	Denmark †	44. Pologne †	Poland †
15. Rép. Dominicaine	Dominican Rep.	45. Portugal †	Portugal †
16. Equateur †	Ecuador †	46. Roumanie †	Roumania †
17. Espagne †	Spain †	47. Royaume-Uni ††	United Kingdom ††
18. Estonie	Estonia	48. Salvador	Salvador
19. Ethiopie	Ethiopia	49. Siam	Siam
20. Finlande	Finland	50. Suède	Sweden
21. France ††	France ††	51. Suisse	Switzerland
22. Grèce	Greece	52. Tchécoslovaquie	Czechoslovakia
23. Guatémala	Guatemala	53. Turquie †	Turkey †
24. Haïti	Haiti	54. Union des Républiques soviétiques socialistes ††	Union of Soviet Socialist Republics ††
25. Honduras	Honduras	55. Union Sud-Africaine	Union of South Africa
26. Hongrie	Hungary	56. Uruguay	Uruguay
27. Inde (brit.)	India	57. Venezuela	Venezuela
28. Irak	Iraq	58. Yougoslavie	Yugoslavia
29. Iran	Iran		
30. Irlande, Etat libre	Irish Free State		

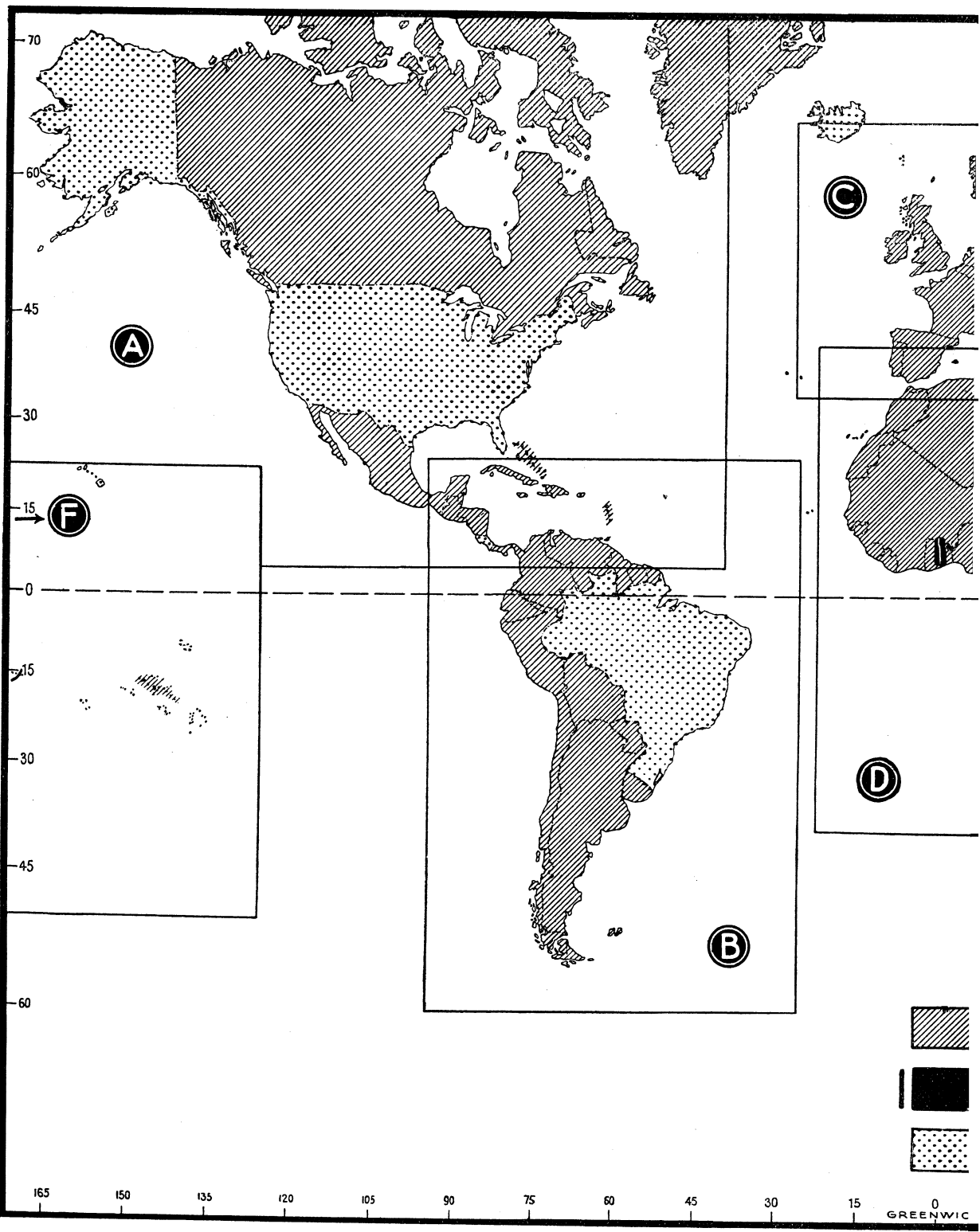
†† Membres permanents du Conseil.

† Membres non permanents du Conseil en 1935/36.

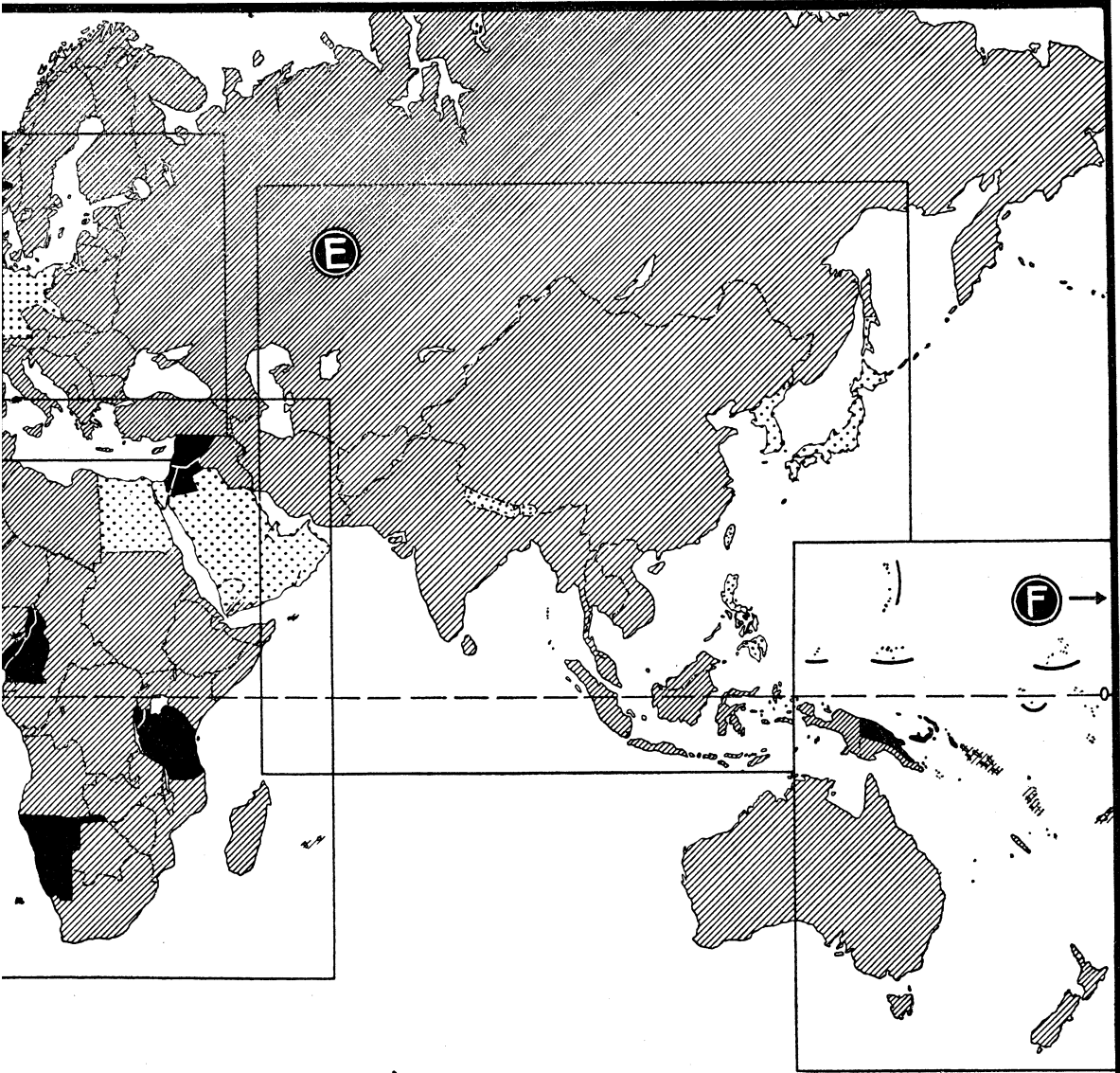
†† Permanent Members of the Council.

† Non-permanent Members of the Council in 1935/36.


# CARTE DU MONDE




# MAP OF THE WORLD

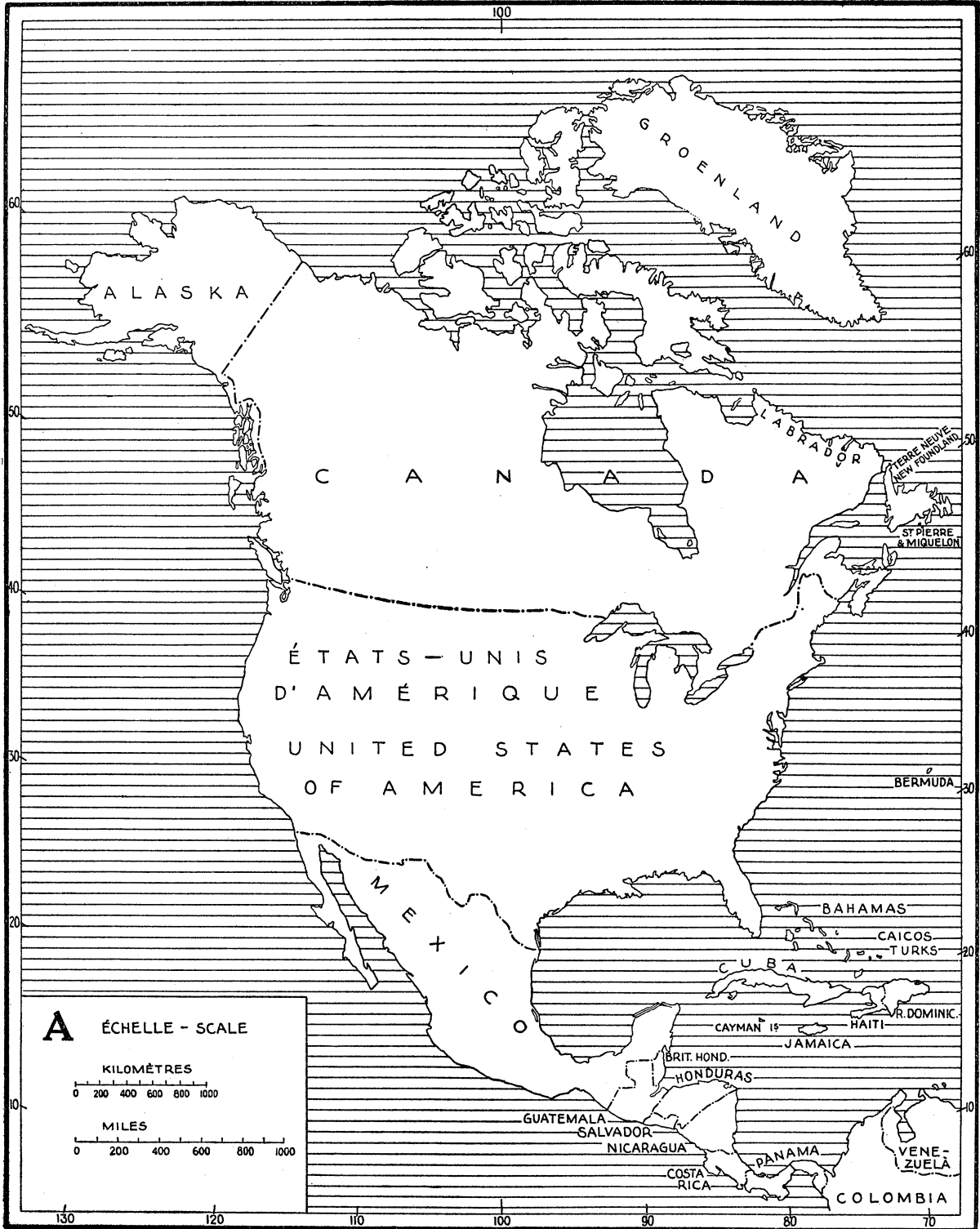


 MEMBRES DE LA SOCIÉTÉ DES NATIONS, AINSI QUE LEURS DÉPENDANCES, PROTECTORATS, COLONIES, ETC.  
MEMBERS OF THE LEAGUE OF NATIONS, TOGETHER WITH THEIR DEPENDENCIES, PROTECTORATES, COLONIES, ETC.

 TERRITOIRES SOUS MANDAT.  
MANDATED TERRITORIES.

 AUTRES PAYS  
OTHER COUNTRIES

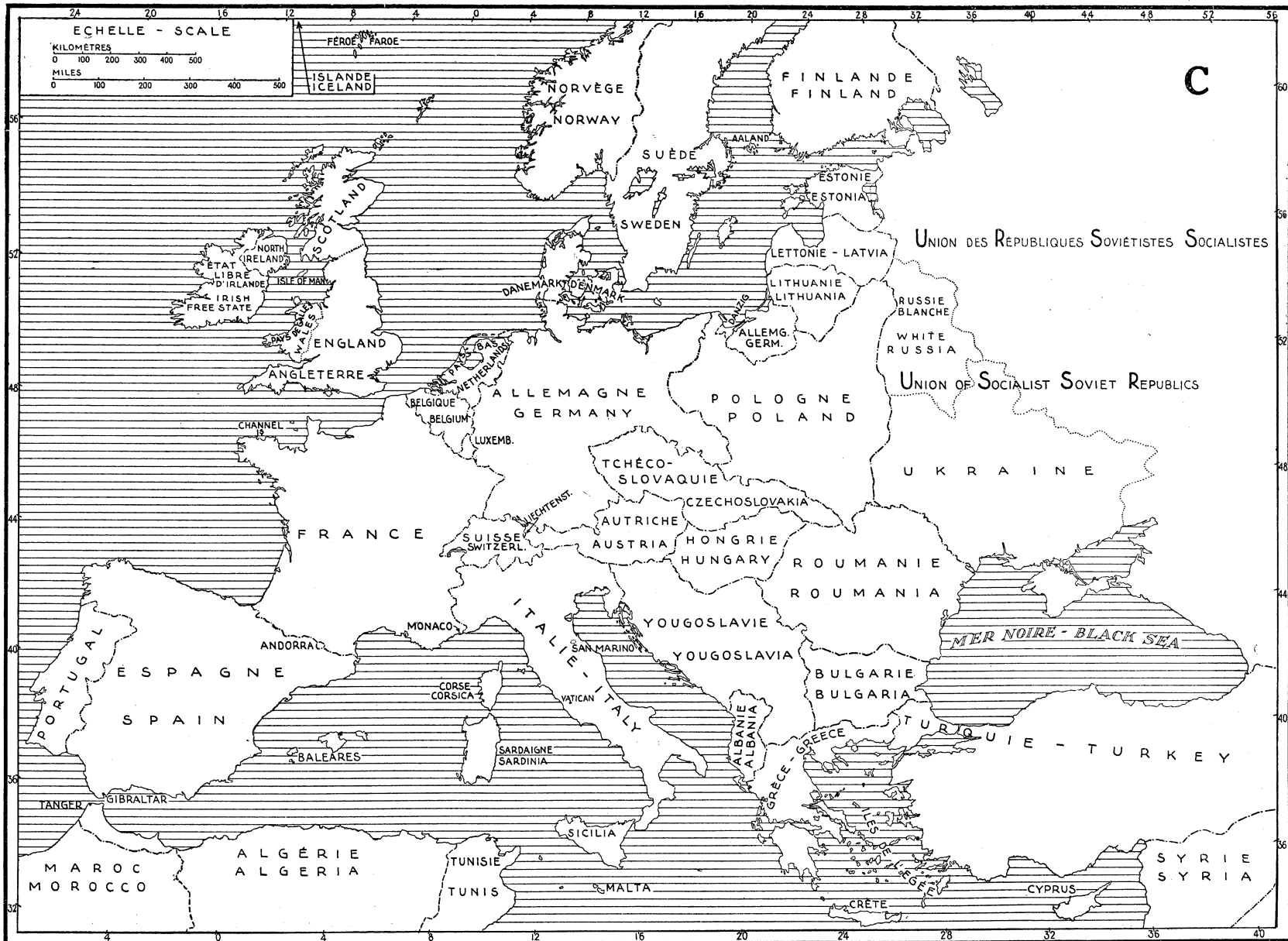
# AMÉRIQUE SEPTENTRIONALE — NORTH AMERICA



# AMÉRIQUE DU SUD — SOUTH AMERICA



# EUROPE



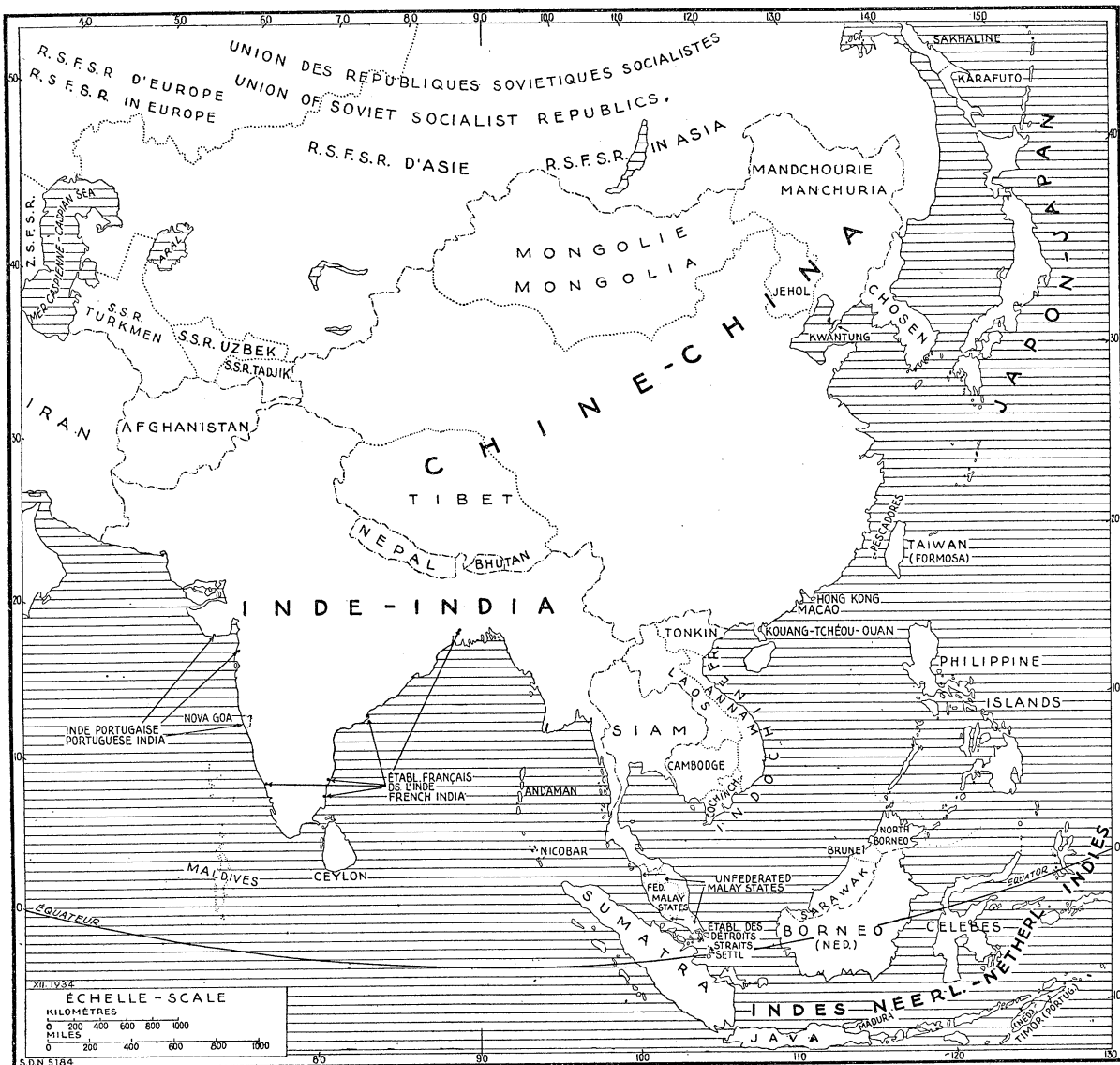
# AFRIQUE — AFRICA

# D



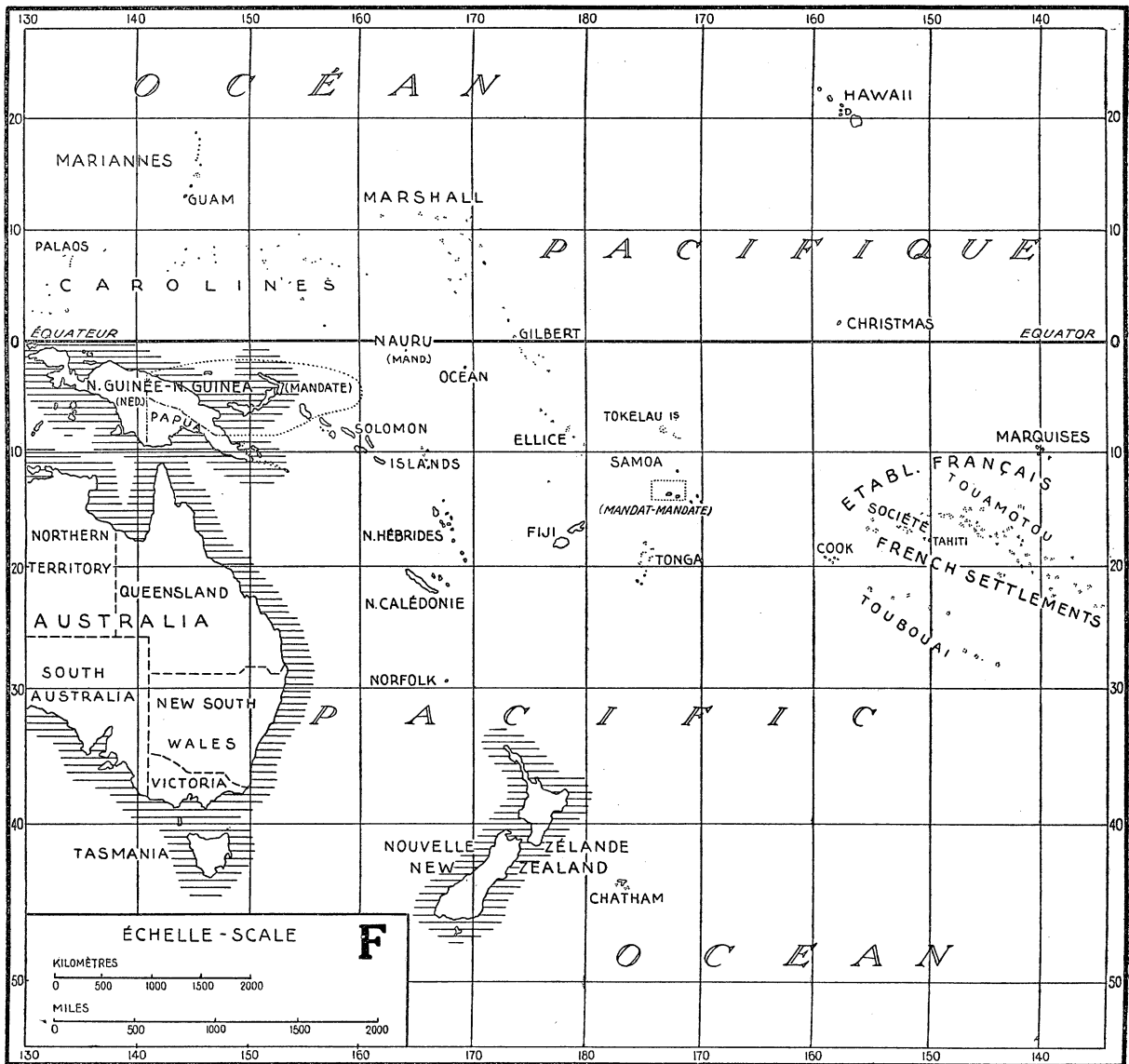
# ASIE — ASIA

# E





# Océanie — Oceania



(Projection Mercator — Mercator's Projection.)