

ANNUARIO ESTATISTICO DO BRAZIL

ANNUAIRE STATISTIQUE DU BRÉSIL

MINISTERIO DA AGRICULTURA, INDUSTRIA E COMMERCIO
MINISTÈRE DE L'AGRICULTURE, INDUSTRIE ET COMMERCE

Directoria Geral de Estatistica
Direction Générale de Statistique

ANNUARIO ESTATISTICO DO BRAZIL

ANNUAIRE STATISTIQUE DU BRÉSIL

1º Anno — 1^{ère} Année
(1908 — 1912)



Volume I.

TERRITORIO E POPULAÇÃO
TERRITOIRE ET POPULATION



RIO DE JANEIRO
Typographia da Estatistica
Imprimerie de la Statistique
1916

INDICE

TABLE DES MATIÈRES

	PAGS
PREFACIO	V - XXII

ASPECTO DO CÉO

<i>O aspecto do céu no Rio de Janeiro nas quatro estações do anno</i>	3
Estado do Norte (Primavera)	4
Estado do Sul (Primavera)	5
Estado do Norte (Verão)	6
Estado do Sul (Verão)	7
Estado do Norte (Outono)	8
Estado do Sul (Outono)	9
Estado do Norte (Inverno)	10
Estado do Sul (Inverno)	11

TERRITORIO

Posição astronômica, superfície e limites dos Estados Unidos do Brazil	14 - 15
Posição astronômica das capitães dos Estados Unidos do Brazil	16
Estados do Brazil na ordem decrescente da superfície territorial	17

CLIMA

Estações Meteorológicas (1912)	20 - 21
Observações Meteorológicas (1912)	28 - 29

DIVISÃO POLITICA E ESTATISTICA ELEITORAL

Divisão política do Brazil	41
Numero de districtos e secções eleitoraes e numero de eleitores (1908 - 1912)	41
Numero de districtos e secções eleitoraes e numero de eleitores, por Estados (1908 - 1912)	42
Divisão eleitoral da Republica (1912):	
Estado de Alagoas	45
» do Amazonas	45
» da Bahia	46
» do Ceará	48
Districto Federal	49
Estado do Espirito Santo	49
» de Goyaz	50
» do Maranhão	51
» de Matto Grosso	51
» » Minas Geraes	52
» do Pará	54

	PAGS
PREFACE	V - XXII

ASPECT DU CIEL

<i>Le ciel vu à Rio de Janeiro aux quatre saisons de l'année</i>	3
Côté du Nord (Printemps)	4
Côté du Sud (Printemps)	5
Côté du Nord (Été)	6
Côté du Sud (Été)	7
Côté du Nord (Automne)	8
Côté du Sud (Automne)	9
Côté du Nord (Hiver)	10
Côté du Sud (Hiver)	11

TERRITOIRE

Position astronomique, superficie et limites des États-Unis du Brésil	14 - 15
Position astronomique des capitales des États-Unis du Brésil	16
États du Brésil par ordre décroissant de leur superficie territoriale	17

CLIMAT

Stations Météorologiques (1912)	20 - 21
Observations Météorologiques (1912)	28 - 29

DIVISION POLITIQUE ET STATISTIQUE ÉLECTORALE

Division politique du Brésil	41
Nombre des districts électoraux et des sections et nombre des électeurs (1908-1912)	41
Nombre des districts électoraux et des sections et nombre des électeurs, par État (1908-1912)	42
Division électorale de la République (1912):	
État d'Alagoas	45
» d'Amazonas	45
» de Bahia	46
» de Ceará	48
District Fédéral	49
État d'Espírito Santo	49
» de Goyaz	50
» » Maranhão	51
» » Matto Grosso	51
» » Minas Geraes	52
» » Pará	54

	PAGS.
Estado da Parahyba do Norte.	55
» do Paraná	56
» de Pernambuco	57
» do Piauhy	58
» » Rio de Janeiro	58
» » Rio Grande do Norte	59
» » Rio Grande do Sul	60
» de Santa Catharina	61
» São Paulo	61
» Sergipe	64
Representação política	65
Eleição Presidencial (1910)	66
Eleição geral dos Deputados e do terço do Senado (1912)..	67

DIVISÃO JUDICIARIA E ADMINISTRATIVA

DIVISÃO JUDICIARIA E ADMINISTRATIVA (1912):

Estado de Alagoas	71
» do Amazonas	72
» da Bahia	75
» do Ceará	83
Distrito Federal	88
Estado do Espirito Santo	89
» de Goyaz	91
» do Maranhão	93
» de Matto Grosso	96
» » Minas Geraes	97
» do Pará	113
» da Parahyba do Norte	117
» do Paraná	119
» de Pernambuco	121
» do Piauhy	125
» » Rio de Janeiro	126
» » Rio Grande do Norte	130
» » Rio Grande do Sul	132
» de Santa Catharina	138
» São Paulo	140
» Sergipe	149
Territorio do Acre	151
Divisão judiciaria—Quadro geral (1908—1912)	152-153
Divisão administrativa—Quadro geral—(1908—1912)	154-155

ADMINISTRAÇÃO FEDERAL

PESSOAL E VENCIMENTOS (1912):

I — Ministerio da Agricultura, Industria e Commercio.	159
II — Ministerio da Fazenda	159
III — Ministerio da Guerra	160
IV — Ministerio da Justiça e Negocios Interiores	160
V — Ministerio da Marinha	161
VI — Ministerio das Relações Exteriores	161
VII — Ministerio da Viagem e Obras Publicas	162
VIII — Quadro Geral	162

DESPEZA VOTADA (1912):

I — Ministerio da Agricultura, Industria e Commercio.	163
II — Ministerio da Fazenda	164
III — Ministerio da Guerra	165
IV — Ministerio da Justiça e Negocios Interiores	166
V — Ministerio da Marinha	167

	PAGS.
État de Parahyba do Norte	55
» » Paraná	56
» » Pernambuco	57
» » Piauhy	58
» » Rio de Janeiro	58
» » Rio Grande do Norte	59
» » Rio Grande do Sul	60
» » Santa Catharina	61
» » São Paulo	61
» » Sergipe	64
Représentation politique	65
Élection Présidentielle (1910)	66
Élection générale des députés et du tiers des sénateurs (1912)	67

DIVISION JUDICIAIRE ET ADMINISTRATIVE

DIVISION JUDICIAIRE ET ADMINISTRATIVE (1912):

État d'Alagoas	71
» d'Amazonas	72
» de Bahia	75
» » Ceará	83
District Fédéral	88
» d'Espirito Santo	89
» de Goyaz	91
» » Maranhão	93
» » Matto Grosso	96
» » Minas Geraes	97
» » Pará	113
» » Parahyba do Norte	117
» » Paraná	119
» » Pernambuco	121
» » Piauhy	125
» » Rio de Janeiro	126
» » Rio Grande do Norte	130
» » Rio Grande do Sul	132
» » Santa Catharina	138
» » São Paulo	140
» » Sergipe	149
Territoire de l'Acie	151
Division judiciaire — Tableau général (1908—1912)	152-153
Division administrative — Tableau général (1908—1912)	154-155

ADMINISTRATION FÉDÉRALE

PERSONNEL ET TRAITEMENTS (1912):

I — Ministère de l'Agriculture, Industrie et Commerce.	159
II — Ministère des Finances	159
III — Ministère de la Guerre	160
IV — Ministère de la Justice et des Affaires Intérieures	160
V — Ministère de la Marine	161
VI — Ministère des Affaires Étrangères	161
VII — Ministère des Travaux Publics	162
VIII — Tableau Général	162

DÉPENSE VOTÉE (1912):

I — Ministère de l'Agriculture, Industrie et Commerce	163
II — Ministère des Finances	164
III — Ministère de la Guerre	165
IV — Ministère de la Justice et des Affaires Intérieures	166
V — Ministère de la Marine	167

	PAGS
VI — Ministerio das Relações Exteriores	167
VII — Ministerio da Viação e Obras Publicas	168
VIII — Resumo geral da despesa votada para o exercicio de 1912	169
Créditos abertos no exercicio de 1912 despesa registrada e respectivos saldos	169

NUCLEOS COLONIAES E NATURALISAÇÕES

NUCLEOS COLONIAES FEDERAES E ESTADUAES :

I — TERRITORIO (1912):

Estado de Minas Geraes	172
» do Paraná	173
» » Rio de Janeiro	174
» de Santa Catharina	174
» » São Paulo	174

II — POPULAÇÃO (1908-1912):

Estado de Minas Geraes	176
» do Paraná	178
» » Rio de Janeiro	179
» de Santa Catharina	180
» » São Paulo	180
Resumo	182

III — PRODUÇÃO (1908-1912):

Estado de Minas Geraes	183
» do Paraná	185
» » Rio de Janeiro	186
» de Santa Catharina	187
» » São Paulo	187
Resumo	189

Naturalisações concedidas pelo Governo Federal (1889-1912)	190-191
--	---------

JUSTIÇA CIVIL E CRIMINAL

JUSTIÇA FEDERAL :

I — Numero de julgamentos proferidos pelos Juizes Seccionaes (1908-1912)	195
II — Natureza dos processos julgados pelos Juizes Seccionaes (1908-1912)	196
III — Movimento de processos no Supremo Tribunal (1912)	197
IV — Resultado dos julgamentos proferidos pelo Supremo Tribunal (1908-1912)	198
V — Agravos interpostos, perante o Supremo Tribunal, de despachos dos Ministros Relatores (1908-1912)	202
VI — Embargos a accordãos do Supremo Tribunal (1908-1912)	203
VII — Taxa Judicialia — Importancias arrecadadas (1908-1912)	205

JUSTIÇA DO DISTRICTO FEDERAL :

I — Movimento de processos nas Pretorias (1907 a 1911-1912)	206
II — Numero de processos julgados pelos Pretores (1897-1906)	208
III — Numero de processos julgados pelos Juizes de Direito (1907 a 1911-1912)	209
IV — Movimento de processos na Côte de Appellação (1907 a 1911-1912)	210
V — Taxa Judicialia — Importancias arrecadadas (1907 a 1911-1912)	213

	PAGS
VI — Ministère des Affaires Étrangères.	167
VII — Ministère des Travaux Publics	168
VIII — Résumé général de la dépense votée pour l'exercice de 1912	169
Crédits ouverts pendant l'exercice de 1912, dépense enregistrée et reliquats	169

CENTRES COLONIAUX ET NATURALISATIONS

CENTRES COLONIAUX FÉDÉRAUX ET DES ÉTATS :

I — TERRITOIRE (1912):

État de Minas Geraes	172
» » Paraná	173
» » Rio de Janeiro	174
» » Santa Catharina	174
» » São Paulo	174

II — POPULATION (1908 - 1912):

État de Minas Geraes	176
» » Paraná	178
» » Rio de Janeiro	179
» » Santa Catharina	180
» » São Paulo	180
Resumé	182

III — PRODUCTION (1908 - 1912):

État de Minas Geraes	183
» » Paraná	185
» » Rio de Janeiro	186
» » Santa Catharina	187
» » São Paulo	187
Resumé	189

Naturalisations accordées par le Gouvernement Fédéral (1889 - 1912)	190-191
---	---------

JUSTICE CIVILE ET CRIMINELLE

JUSTICE FÉDÉRALE :

I — Nombre des jugements rendus par les Juges de Section (1908 - 1912)	195
II — Nature des affaires jugées par les Juges de Section (1908 - 1912)	196
III — Mouvement des affaires au Tribunal Suprême (1912)	197
IV — Résultat des jugements rendus par le Tribunal Suprême (1908 - 1912)	198
V — Récoûts interjetés, devant le Tribunal Suprême, contre les décisions des Ministres Rapporteurs (1908 - 1912)	202
VI — Oppositions aux arrêts du Tribunal Suprême (1908 - 1912)	203
VII — Taxe Judicialia — Montant des sommes perçues (1908 - 1912)	205

JUSTICE DU DISTRICT FÉDÉRAL :

I — Mouvement des affaires dans les Prétures (1907 a 1911 - 1912)	206
II — Nombre des affaires jugées par les Prêteurs (1897 - 1906)	208
III — Nombre des affaires jugées par les Juges de Droit (1907 a 1911 - 1912)	209
IV — Mouvement des affaires à la Court d'Appel (1907 a 1911 - 1912)	210
V — Taxe judiciaire — Montant des sommes perçues (1907 a 1911 - 1912)	213

	PAGS
CASA DE DEFEIÇÃO DO DISTRICIO FEDERAL:	
Movimento de detentos (1908-1912)	214
CASA DE CORRECÇÃO DO DISTRICIO FEDERAL:	
I — Movimento de condemnados	214
II — Natureza dos crimes	214
III — Classificação dos condemnados	214
Expulsão de estrangeiros (1907-1912)	215
Extradicações (1908-1912)	215
SUICIDIOS:	
I — Coefficientes por 100 000 habitantes (1908-1912)	216
II — Suicidios e tentativas de suicidio, por Estados (1908-1912)	217
III — Suicidios e tentativas de suicidio, por mezes (1908-1912)	218
IV — Suicidios e tentativas de suicidio, por motivos presumiveis (1908-1912)	219
V — Suicidios e tentativas de suicidio, segundo os meios empregados (1908-1912)	220
VI — Suicidios e tentativas de suicidio, por idade (1908-1912)	221
VII — Suicidios e tentativas de suicidio, por situação de familia (1908-1912)	222
VIII — Suicidios e tentativas de suicidio por nacionalidade, cor e grão de instrução (1908-1912)	223
IX — Suicidios e tentativas de suicidio, por profissão (1908-1912)	224
DIVISÃO POLICIAL E FORÇA POLICIAL MILITAR	
Divisão policial (1908-1912)	226-227
FORÇA POLICIAL MILITAR:	
I — Estado completo e effectivo do pessoal (1908-1912)	228
II — Classificação do pessoal (1908-1912)	229
III — Material (1911-1912)	231
DEFESA NACIONAL	
EXERCICIO:	
I — Organização regional do Exercito (1912)	234-235
II — Distribuição regional das unidades componentes das armas (1912)	234-235
III — Distribuição regional do pessoal do Exercito (1912)	236-237
IV — Distribuição regional do pessoal do Exercito no quinquennio de 1908-1912	238-239
V — Classificação do pessoal do Exercito (1912)	240-241
VI — Classificação do pessoal do Exercito no quinquennio de 1908-1912	242-243
VII — Confederação do Tiro Brasileiro (1912)	244
VIII — Fortificações permanentes (1912)	244
MARINHA:	
I — Organização da esquadra (1912)	245
II — Classificação dos navios da esquadra (1910-1912)	245
III — Equipagens da esquadra e effectivos de outras guarnições em 31 de Dezembro de 1912	246

	PAGS.
MAISON DE DÉFENTION DU DISTRICIT FÉDÉRAL:	
Mouvement des détenus (1909 — 1912)	214
MAISON DE CORRECTION DU DISTRICIT FÉDÉRAL:	
I — Mouvement des condamnés	214
II — Nature des crimes	214
III — Classification des condamnés	214
Expulsion d'étrangers (1907 — 1912)	215
Extraditions (1908 — 1912)	215
SUICIDES:	
I — Coefficients pour 100 000 habitants (1908 — 1912)	216
II — Suicides et tentatives de suicide, par État (1908-1912)	217
III — Suicides et tentatives de suicide, par mois (1908-1912)	218
IV — Suicides et tentatives de suicide, par motifs présumés (1908-1912)	219
V — Suicides et tentatives de suicide, d'après le mode de perpétration (1908-1912)	220
VI — Suicides et tentatives de suicide, par âge (1908-1912)	221
VII — Suicides et tentatives de suicide, par situation de famille (1908-1912)	222
VIII — Suicides et tentatives de suicide, par nationalité, couleur et degré d'instruction (1908-1912)	223
IX — Suicides et tentatives de suicide, par profession (1908-1912)	224
DIVISION POLICIÈRE ET POLICE MILITAIRE	
Division policière (1908-1912)	226-227
POLICE MILITAIRE:	
I — État complet et effectif du personnel (1908-1912)	228
II — Classification du personnel (1908-1912)	229
III — Matériel (1911-1912)	231
DÉFENSE NATIONALE	
ARMÉE:	
I — Organisation régionale de l'Armée (1912)	234-235
II — Répartition régionale des unités qui composent les armes (1912)	234-235
III — Répartition régionale du personnel de l'Armée (1912)	236-237
IV — Répartition régionale du personnel de l'Armée pendant le quinquennium de 1908-1912	238-239
V — Classification du personnel de l'Armée (1912)	240-241
VI — Classification du personnel de l'Armée pendant le quinquennium de 1908-1912	242-243
VII — Confédération du Tir Brésilien (1912)	244
VIII — Fortifications permanentes (1912)	244
MARINE:	
I — Organisation de la flotte (1912)	245
II — Classification des navires de la flotte (1910-1912)	245
III — Equipages de la flotte et effectifs d'autres garnisons au 31 Décembre 1912	246

	PAGS.
IV — Estado completo e effectivo da Marinha (1910-1912):	
A — Classificação pelos corpos	247
B — Classificação pelos postos	248
V — Corpo de Marinheiros Nacionaes:	
Movimento do pessoal (1910-1912)	248

POPULAÇÃO

(DENSIDADE TERRITORIAL E CRESCIMENTO MÉDIO):

I — População, superficie e densidade territorial do Brazil (1912) com o crescimento médio annual (1872 — 1912)	251
II — População do Brazil por Estados (1872, 1890, 1900 e 1910)	252
III — Crescimento médio annual da população do Brazil (1872 — 1890, 1890 — 1900, 1900 — 1910 e 1910 — 1912)	253
IV — Densidade territorial do Brazil (1872, 1890, 1900 e 1910)	254
V — População, superficie e densidade territorial do Rio de Janeiro (Districto Federal) com o crescimento médio annual (1906 — 1912)	255
VI — População das Capitães dos Estados do Brazil (1872, 1890, 1900 e 1910)	256
VII — Crescimento médio annual da população das Capitães dos Estados do Brazil (1872 — 1890, 1890 — 1900 e 1900 — 1910)	257
VIII — População do Brazil por Estados (1900 — 1912)	258 - 259
IX — População das Capitães dos Estados do Brazil (1900 — 1912)	260 - 261
X — População do Brazil, por sexo, estado civil e nacionalidade, segundo os recenseamentos de 1872, 1890 e 1900	262 - 269
XI — População do Brazil, por sexo e idade, segundo os recenseamentos de 1872, 1890 e 1900	270 - 291
XII — População das Capitães dos Estados do Brazil, por sexo, estado civil e nacionalidade, segundo os recenseamentos de 1872, 1890 e 1900	292 - 299
XIII — População das Capitães dos Estados do Brazil, por sexo e idade, segundo os recenseamentos de 1872 e 1890	300 - 309
XIV — População do Brazil em 1910, por sexo, estado civil e nacionalidade, calculada segundo os recenseamentos de 1872, 1890 e 1900	310 - 311
XV — População do Brazil em 1910, por idade, calculada segundo os recenseamentos de 1872 e 1900	312 - 313
XVI — População da Cidade do Rio de Janeiro (Districto Federal) de 1906 a 1912	314 - 315
XVII — População do Brazil por Municipios e Estados (1907 — 1912):	
Estado de Alagoas	316
» do Amazonas	317
» da Bahia	317
» do Ceará	321
Districto Federal	323
Estado do Espirito Santo	324

	PAGS
IV — État complet et effectif de la Marine (1910 — 1912):	
A — Classification d'après les corps	247
B — Classification d'après les grades	248
V — Corps de Marins Nationaux:	
Mouvement du personnel (1910-1912)	248

POPULATION

(DENSITÉ TERRITORIALE ET ACCROISSEMENT MOYEN):

I — Population, superficie et densité territoriale du Brésil (1912) avec l'accroissement moyen annuel (1872 — 1912)	251
II — Population du Brésil par États (1872, 1890, 1900 e 1910)	252
III — Accroissement moyen annuel de la population du Brésil (1872 — 1890, 1890 — 1900, 1900 — 1910 e 1910 — 1912)	253
IV — Densité territoriale du Brésil (1872, 1890, 1900 e 1910)	254
V — Population, superficie et densité territoriale de Rio de Janeiro (District Fédéral) avec l'accroissement moyen annuel (1906 — 1912)	255
VI — Population des Capitales des États du Brésil (1872, 1890, 1900 e 1910)	256
VII — Accroissement moyen annuel de la population des Capitales des États du Brésil (1872 — 1890, 1890 — 1900 e 1900 — 1910)	257
VIII — Population du Brésil par États (1900 — 1912)	258 - 259
IX — Population des Capitales des États du Brésil (1900 — 1912)	260 - 261
X — Population du Brésil, par sexe, état civil et nationalité d'après les recensements de 1872, 1890 et 1900	262 - 269
XI — Population du Brésil, par sexe et par âge, d'après les recensements de 1872, 1890 et 1900	270 - 291
XII — Population des Capitales des États du Brésil, par sexe, état civil et nationalité, d'après les recensements de 1872, 1890 et 1900	292 - 299
XIII — Population des Capitales des États du Brésil, par sexe et par âge, d'après les recensements de 1872 et 1890	300 - 309
XIV — Population du Brésil en 1910, par sexe, état civil et nationalité, calculée d'après les recensements de 1872, 1890 et 1900	310 - 311
XV — Population du Brésil en 1910, par âge, calculée d'après les recensements de 1872 et 1900	312 - 313
XVI — Population de la ville de Rio de Janeiro (District Fédéral) de 1906 à 1912	314 - 351
XVII — Population du Brésil par Municipios et par États (1907 — 1912):	
État d'Alagoas	316
» d'Amazonas	317
» de Bahia	317
» » Ceará	321
District Fédéral	323
État d'Espirito Santo	324

	PAGS.
IX -- Movimento demographico maritimo -- Nacionalidade e portos (1911) -- Sahida	442-443
X -- Movimento demographico maritimo -- Mezes e portos (1911)	444-445
XI -- Movimento demographico maritimo -- Mezes e portos (1911) -- Accrescimento migratorio	446-447
XII -- Movimento demographico maritimo -- Nacionalidade e portos (1912) -- Entrada	448-449
XIII -- Movimento demographico maritimo -- Nacionalidade e portos (1912) -- Sahida	450-451
XIV -- Movimento demographico maritimo -- Mezes e portos (1912)	452-453
XV -- Movimento demographico maritimo -- Mezes e portos (1912) -- Accrescimento migratorio	454-455
XVI -- Movimento immigratorio no Brazil (1908-1912)...	456
XVII -- Movimento immigratorio no Brazil -- Mezes e portos (1908)...	457
XVIII -- Movimento immigratorio no Brazil -- Nacionalidade e portos (1908)	457
XIX -- Movimento immigratorio no Brazil -- Mezes e portos (1909)	458
XX -- Movimento immigratorio no Brazil Nacionalidade e portos (1909)	458
XXI -- Movimento immigratorio no Brazil -- Mezes e portos (1910)	459
XXII -- Movimento immigratorio no Brazil -- Nacionalidade e portos (1910)	459
XXIII -- Movimento immigratorio no Brazil -- Mezes e portos (1911)...	460
XXIV -- Movimento immigratorio no Brazil Nacionalidade e portos (1911)	460
XXV -- Movimento immigratorio no Brazil -- Mezes e portos (1912)	461
XXVI -- Movimento immigratorio no Brazil Nacionalidade e portos (1912)	461

GRAPHICOS

I -- O aspecto do céu nas quatro estações do anno (8 figuras).
II -- Schema da carta hydrographica do Brazil.
III -- Observações meteorologicas.
IV -- Força policial militar em 1912
V -- Defesa Nacional
VI -- Unidades da esquadra brasileira: -- 1. Couraçado <i>Minas Geraes</i> -- 2. Couraçado <i>São Paulo</i> -- 3. Submersível <i>F I</i>
VII -- Unidades da esquadra brasileira: -- 1. Cruzador <i>Barroso</i> -- 2. Couraçado <i>Deodoro</i> -- 3. Contra-torpedeiro <i>Alagôas</i>
VIII -- Superfície, população e densidade do Brazil (1912) com o crescimento médio annual (1872-1912)
IX -- População, superfície e densidade do Districto Federal (1912) com o crescimento medio annual da população (1906-1912)
X -- Coefficiente medio annual, por 1 000 habitantes, da natalidade, nupcialidade e mortalidade (1908-1912).
XI -- Movimento immigratorio (1908-1912).

	PAGS
IX -- Mouvement démographique maritime -- Nationalité et ports (1911) -- Sortie	442-443
X -- Mouvement démographique maritime -- Mois et ports (1911)	444-445
XI -- Mouvement démographique maritime -- Mois et ports (1911) -- Accroissement migratoire	446-447
XII -- Mouvement démographique maritime -- Nationalité et ports (1912) -- Entrée...	448-449
XIII -- Mouvement démographique maritime -- Nationalité et ports (1912) -- Sortie	450-451
XIV -- Mouvement démographique maritime -- Mois et ports (1912)...	452-453
XV -- Mouvement démographique maritime -- Mois et ports (1912) -- Accroissement migratoire	454-455
XVI -- Mouvement immigratoire au Brésil (1908-1912)	456
XVII -- Mouvement immigratoire au Brésil -- Mois et ports (1908)...	457
XVIII -- Mouvement immigratoire au Brésil -- Nationalité et ports (1908)	457
XIX -- Mouvement immigratoire au Brésil -- Mois et ports (1909)...	458
XX -- Mouvement immigratoire au Brésil -- Nationalité et ports (1909)	458
XXI -- Mouvement immigratoire au Brésil -- Mois et ports (1910)...	459
XXII -- Mouvement immigratoire au Brésil -- Nationalité et ports (1910).. . . .	459
XXIII -- Mouvement immigratoire au Brésil -- Mois et ports (1911)	460
XXIV -- Mouvement immigratoire au Brésil -- Nationalité et ports (1911)	460
XXV -- Mouvement immigratoire au Brésil -- Mois et ports (1912)...	461
XXVI -- Mouvement immigratoire au Brésil -- Nationalité et ports (1912)	461

GRAPHIQUES

I -- L'aspect du ciel aux quatre saisons de l'année (8 planches).
II -- Schème de la carte hydrographique du Brésil
III -- Observations météorologiques
IV -- Police militaire en 1912.
V -- Défense Nationale
VI -- Unités de la flotte brésilienne: -- 1. Cuirassé <i>Minas Geraes</i> -- 2. Cuirassé <i>S. Paulo</i> -- 3. Submersible <i>F I</i> .
VII -- Unités de la flotte brésilienne: -- 1. Croiseur <i>Barroso</i> -- 2. Cuirassé <i>Deodoro</i> -- 3. Contre-torpilleur <i>Alagôas</i>
VIII -- Superficie, population et densité du Brésil (1912) avec l'accroissement moyen annual (1872-1912).
IX -- Population, superficie et densité du District Fédéral (1912) avec l'accroissement moyen annual de la population (1906-1912)
X -- Coefficiente moyen annual, par 1.000 habitants, de la natalité, nuptialité et mortalité (1908-1912).
XI -- Mouvement immigratorio (1908-1912).

O Brazil nada tem que invejar no ponto de vista territorial. Em extensão é uma das mais vastas regiões do mundo; a sua área, de cerca de 8 milhões de 500 mil kilometros quadrados, occupa no globo terrestre um espaço equivalente a quasi metade da America do Sul e póde conter, com exclusão da Russia, todos os outros paizes da Europa. Alguns Estados de que se compõe o territorio brasileiro são muito maiores do que varios e importantes paizes da Europa e da America. A área dos dous mais extensos Estados — Amazonas e Matto Grosso — é maior que a de todo territorio da Persia e a das republicas sul-americanas Perú, Bolivia e Colombia; a do Estado do Pará é mais ampla que a de Venezuela e a do Chile; a do Estado de Goyaz é mais vasta que a do Reino de Sião e a do Imperio da Austria-Hungria; a do Estado de Minas sobrepuja a de toda Allemanha, a da França e a da Hespanha; a do Estado do Maranhão excede a da Suecia; a do Estado da Bahia é mais notavel que a do Japão, a da Prussia, a da Noruega, a da Inglaterra (Grã Bretanha e Irlanda) e a do Equador; a do Estado do Piauhy ultrapassa a da Italia e a do Paraguay; a dos Estados de S. Paulo, Paraná e Rio Grande do Sul vence a do Uruguay, a da Turquia européa e a da Rumania; a dos Estados de Pernambuco, Ceará e Territorio do Acre sobreleva a da Bulgaria, a de Portugal e a da Baviera; a dos Estados — Parahyba do Norte e Rio de Janeiro — avanta-se á da Grecia; a dos Estados do Rio Grande do Norte e de Alagôas é mais extensa que a da Servia; a dos Estados — Espirito Santo e Santa Catharina — supera a da Suissa e a da Dinamarca; enfim, a do Estado de Sergipe vae além da dos Paizes-Baixos e da Belgica (1). Sómente o Imperio Britannico, a Russia, a China e os Estados Unidos possuem maior territorio que o Brazil, seguindo-se-lhe muito inferiormente em extensão a Republica Argentina e o Mexico.

A situação geographica do Brazil é das mais favoraveis. Situado no hemispherio sul, entre 5°-10' de latitude Norte e 33°-45' de latitude Sul e a 34°-45' e 74°-8'-59" de longitude W. Gr., offerece á navegação de longo curso numerosos portos, bahias, enseadas e canaes, que recortam graciosamente o perfil da costa maritima e se distribuem longitudinalmente desde o cabo de Orange até a barra de Chuy, nas 3.577 milhas de immenso littoral.

Da borda maritima ao interior, as serras e cordilheiras de riquissimo systema orographico e as grandes bacias de não menos opulento systema hydrographico influem poderosamente para a amenidade do clima. Além da brisa do mar e da influencia benefica de montes e valles, artistica e pittorescamente representados no espaço infinito por elevados pinaros, penhascos, planaltos, chapadas, campos e florestas, outras condições physicas do terreno contribuem tambem

(1) A. L. HICKMANN. — *Atlas Universel* (Politique, Statistique, Commerce), 9ª edit., Vienna, 1912.

para tornar ameno e suave o clima do Brazil. E' notoria em quasi todas as regiões do seu vasto territorio a exuberancia da vegetação, assim como a abundancia dos mananciaes d'agua nascente ou de origem fluvial. Corregos, riachos, lagos, lagõas, cascatas, cachoeiras, magestosas quédas d'agua, enriquecem as correntes de numerosos rios, na sua maior parte navegaveis, poderosos geradores de energia hydraulica e, tambem, inextinguíveis depositos de excellente agua potavel Rara é a povoação do Brazil por onde não passe um rio ou não haja varias fontes d'agua natural ou mineral (1)

Em geral, é salubre o clima do Brazil. Mais do que os rigores da canicula o prejudicam as deficiencias da hygiene publica. O grande dizimo mortuario, que se observa em muitos municipios do Norte, é uma consequencia natural da miseria em que vivem as populações sertanejas, ou, antes, da falta de medidas prophylacticas contra as molestias que as flagellam endemica e epidemicamente. (2)

O cartogramma da posição astronomica das estações meteorologicas existentes em 1912 evidencia quanto é ainda deficiente o estudo systematico da climatologia em todo o immenso territorio nacional Póde-se dizer que, nesse particular e sob muitos outros aspectos, continua desconhecido, ou, pelo menos, inexplorado um dos maiores paizes do mundo, embora tenha sido descoberto ha mais de 400 annos

As observações meteorologicas e, em geral, as pesquisas de outros generos limitam-se apenas ás localidades situadas na visinhança ou proximidade do littoral. As zonas do interior e do sertão estão ainda em grande parte por explorar. Incidentalmente, no desempenho de importante commissão, o benemerito Coronel RONDON tem feito algumas descobertas e muitas rectificações no que diz respeito á topographia e hydrographia do Estado de Matto Grosso, tornando-as mais precisas e verdadeiras em notavel extensão do territorio matto-grossense Basta lançar um rapido olhar para os tres cartogrammas relativos á climatologia, hydrographia e densidade territorial da população, para verificar desde logo a necessidade de descobrir de novo o Brazil, ou pelo menos exploral-o melhor no tocante ás innumeradas fontes de riqueza que constituem o seu valioso patrimonio

Pelo diagramma das observações colhidas em 1912 verifica-se a extrema variedade de climas: ao norte, calor humido, mais sensivel no littoral do que no sertão; ao sul, frio mais ou menos intenso, diminuindo gradualmente a humidade e accentuando-se a suave frescura do ar, á medida que se caminha da costa para o interior

A temperatura, em harmonia quasi constante com a pressão barometrica, oscilla, ao norte, na média, entre 26°,5 e 23°,5 (Natal, São Luiz, Recife, Aracajú, Tury-Assú, Fortaleza, Parahyba, Belém, São Salvador, Satuba, Ilhéos), no

(1) «As altitudes, as condições physicas do solo, a direcção dos ventos reinantes e das correntes oceanicas, a proximidade ou o afastamento das grandes massas d'agua, doce ou salgada, e outras circumstancias, modificam o clima de uma região, sem embargo de sua posição astronomica.»

«Quem observar attentamente o systema orographico do Brazil, verificará que, com excepção das serras centrais do Ceará, isoladas na planicie, as nossas cordilheiras são como uma escarpa elevadissima, além da qual extendem-se os grandes taboleiros ou chapadas, a oitocentos metros e mais sobre o nivel do mar» (BARÃO HOMEM DE MELLO e DR FRANCISCO HOMEM DE MELLO. — *Atlas do Brazil*, Rio de Janeiro, 1909) Pags 4 a 6

(2) «Já no seculo XVII, no aureo periodo do dominio hollandez, o sabio naturalista J PISON dissertava sobre o clima do Brazil nos termos seguintes: «O Brazil, porém, a melhor porção de toda a America, facil de ser explorado inteiramente, excede tanto ás outras pelo seu clima ameno e salubre que, com razão, disputa á Europa e á Asia sobre a excellencia de seus ares e aguas.» *Op cit.*, pag 5.

littoral, e 27°,0 a 19°,5 (Therezina, Quixadá, Cuyabá, Goyaz, Iguatú, Caetité, Bello Horizonte, Campina Grande), no interior. Sómente em Manáos a temperatura média excedeu de 28° centigrados em 1912. Do lado do sul, a temperatura oscilla, na média, entre 22°,5 e 18,0, no littoral (Rio de Janeiro, Florianopolis, Porto Alegre, Rio Grande), e 21°,5 e 15°,5, nas zonas do interior (Ribeirão Preto, Agudos, São Paulo, Caxambú, Passa Quatro, Curitiba, D. Pedrito.)

Temperaturas média, maxima e minima (Observações colhidas em 1912)

ESTADOS	LOCALIDADES	TEMPERATURA				
		Média	Maxima absoluta	Minima absoluta	Média das maximas no verão	Média das minimas no inverno
AMAZONAS.....	Manáos.....	28.2	37.2	21.0	33 0	24.0
PARÁ.....	Belém.....	25.3	35.2	20.0	30.4	22.1
MARANHÃO.....	Tury-Assú.....	26.1	33.9	15.1	29.7	22.6
	São Luiz.....	26.3	32.6	17.2	29.4	23.2
PIAUHY.....	Therezina.....	26.9	38.0	17 3	31.1	20.9
CEARÁ.....	Fortaleza (Porangaba).....	25.9	33.2	18 2	30.4	21.3
	Quixadá.....	26.3	35.0	21.0	30.5	23.7
	Iguatú.....	23.8	37.8	9.2	32.3	17.5
	Natal.....	26.8	31.8	19.4	30.2	22.5
PARAHYBA DO NORTÉ.....	Guarabira.....	24.9	35 8	15.0	34.5	19.8
	Parahyba.....	25.5	33.6	17.4	—	20.1
	Campina Grande.....	19.4	33.2	14.0	30.2	15.7
PERNAMBUCO.....	Fernando de Noronha.....	25.6	29.3	20.0	27.4	25.1
	Goyanna.....	22.8	35.6	16.4	32.2	19.4
	Nazareth.....	23.8	35.4	15.0	30.8	21.9
	Recife.....	26.3	31.7	20.1	29.7	22.7
ALAGOÁS.....	Jabotão.....	24.2	31.4	16.0	29.2	19.9
	Satuba.....	24.4	35.0	12.2	32.6	17.7
SERGIPE.....	Aracajú.....	26 3	33.0	19.3	29.8	22.9
BAHIA.....	São Salvador (Ondina).....	25.1	35.2	19.5	31.6	20.9
	Caetité.....	21.7	35.0	10 8	29.1	13.5
	Ilhéos.....	23.5	38.5	10.2	29.9	—
GOYAZ.....	Goyaz.....	24.4	—	—	—	—
MATTO GROSSO.....	Cuyabá.....	26.1	35.9	11.6	29.6	19.3
	Montes Claros.....	21.9	36.8	4.9	31.8	10.3
MINAS GERAES.....	Bello Horizonte.....	20 3	33.4	4 6	24.5	9.7
	Barbacena.....	17.6	26.2	4.2	22.5	11.7
	Lavras.....	18.9	33.4	0.6	26.7	9.7
	Juiz de Fóra.....	18.8	36.6	3.1	26.7	9.8
	Caxambú.....	17.8	32.6	0.0	25.9	6.4
	Passa Quatro.....	17.4	32.0	0.0	25.2	7.3
	Campos.....	23.2	37.6	8.2	30.1	15.0
RIO DE JANEIRO.....	Vassouras.....	20.5	36.8	5.4	30.3	12.8
	Rezende.....	20.7	36.8	4.1	29.4	11.9
	Mendes.....	20.6	34.2	5.5	28.2	13.2
	Rio de Janeiro (Morro do Castello).....	22.6	35.9	12.9	28.4	17.6
SÃO PAULO.....	Franca.....	17.6	33.0	1.5	26.4	11.9
	Ribeirão Preto.....	21.5	36.2	1.2	29.6	11.0
	São Carlos.....	19.5	31.2	0.2	27.0	8.4
	Agudos.....	18.5	36.8	0.4	29 6	9.9
	Rio Claro.....	17.4	34.8	1.5	28.9	9.0
	Piracicaba.....	17.2	33.8	0.2	29.6	9.9
	Campinas.....	19.9	32.4	1 8	27.1	10.5
	Taubaté.....	18.1	34.0	4.0	28.2	14.6
	Tatuy.....	17.5	33.8	2.0	27.8	10.4
	São Paulo.....	17.9	32.5	1.8	26.6	9.9
PARANÁ.....	Santos.....	20.9	37.2	9.5	29.3	15.8
	Faxina.....	19.3	33.0	0.0	28.2	9 2
	Iguape.....	21.4	35.4	7.0	29.2	13.8
	Curityba.....	16.7	33.0	-2.8	26.9	7.0
SANTA CATHARINA.....	Paranaguá.....	20 5	36 0	6.5	29.6	13.4
	Blumenau.....	19.2	38.0	1.0	29.5	11.6
	Brusque.....	21.2	36.2	0.2	30.9	9.9
RIO GRANDE DO SUL.....	Florianopolis.....	20.7	32 5	6.4	26.8	13.8
	Taquary.....	16.5	38.5	-1.5	31.2	9.1
	Porto Alegre.....	19.8	36.2	-1.0	30 3	8.5
	Dom Pedrito.....	15.5	35.8	-4.1	30.0	6.8
	Bagé.....	17.8	35.2	-3.0	28.5	6 4
	Rio Grande.....	18.2	33.0	2.0	25.6	9.8
Jaguarão.....	17.4	38.2	-1.0	29.1	7 6	

Varios factores meteorologicos influem para a subida ou descida do grão thermico. A sensação de calor ou de frio depende da humidade atmospherica e do vento (1). Ha um factor climaterico, porém, que concorre sempre para a quêda da temperatura, é a altitude. A cada 187 metros de altura, segundo HUMBOLDT, corresponde o abaixamento de 1 grão centigrado.

“O Brazil, situado quasi inteiramente na zona torrida, soffre em geral as temperaturas das regiões proximas ao equador; mas a grande variedade das elevações do solo, em um paiz tão montanhoso, não permite estender ao interior as observações thermometricas, cujo resultado se intentasse comparar, para dellas deduzir médias. Sahindo-se da costa para o interior, a elevação do terreno e o afastamento do mar dão lugar ao desenvolvimento dos phenomenos, que caracterisam o inverno. A exposição e altura do solo do Brazil são tão variadas que não se pôde, para assim dizer, dar um passo sem mudar de clima.” (2)

Confirmando esta observação e a de outros climatologistas, demonstram as observações realizadas em 1912 a intima correspondencia do abaixamento da temperatura com o augmento das altitudes, á medida que nos afastamos do littoral para o interior, quer ao norte quer ao sul, conforme é facil deduzir da comparação seguinte:

Temperatura em relação á altitude no littoral (Observações colhidas em 1912)

ESTADOS	LOCALIDADES	LITTORAL		
		Altitude em metros	Temperatura	
			Média	Mínima
PARÁ.....	Belém.....	7,11	25,3	20,0
MARANHÃO.....	Tury-Assú.....	15,1	26,1	15,1
	S. Luiz.....	19,6	26,3	17,2
CEARÁ.....	Fortaleza (Porangaba).....	30,0	25,9	18,2
RIO GRANDE DO NORTE.....	Natal.....	3,0	26,8	19,4
PARAHYBA DO NORTE.....	Parahyba.....	48,0	25,5	17,4
PERNAMBUCO.....	Fernando de Noronha.....	95,0	25,6	20,0
	Recife.....	29,6	26,3	20,1
ALAGÔAS.....	Satuba.....	6,0	24,4	12,2
SERGIPE.....	Aracajú.....	4,3	26,3	19,3
BAHIA.....	São Salvador (Ondina).....	46,6	25,1	19,5
	Ilhéos.....	3,0	23,5	10,2
DISTRICTO FEDERAL.....	Rio de Janeiro (Morro do Castello).....	61,4	22,6	12,9
SÃO PAULO.....	Santos.....	10,0	20,9	9,5
	Iguape.....	10,0	21,4	7,0
PARANÁ.....	Parauaguá.....	3,8	20,5	6,5
SANTA CATHARINA.....	Florianopolis.....	3,2	20,7	6,4
RIO GRANDE DO SUL.....	Porto Alegre.....	25,5	19,8	— 1,0
	Rio Grande.....	2,5	18,2	2,0

(1) H. MORIZE. *Contribuição ao estudo da influencia da humidade e do vento na sensação thermica*. (Memoria apresentada á Secção de Sciencias Physicas do «Congresso Medico Latino-Americano, do Rio de Janeiro», em Agosto de 1909).— *Boletim Meteorologico*. Anno de 1910.

(2) DR. ROUSSIN.— *Le Pilote du Brésil* (cit. do «Atlas do Brazil» dos Srs. BARÃO HOMEM DE MELLO e DR. FRANCISCO HOMEM DE MELLO, Rio de Janeiro, 1909, pag. 7).

Temperatura em relação á altitude no interior (Observações colhidas em 1912)

ESTADOS	LOCALIDADES	INTERIOR		
		Altitude em metros	Temperatura	
			Média	Mínima
AMAZONAS.....	Manáos.....	44.9	28.2	21.0
PIAUHY.....	Therezina.....	100.0	26,9	17,3
CEARÁ.....	Quixadá.....	180,0	26.3	21,0
	Quixeramobim.....	207.0	27,0	19,8
	Iguatú.....	212.0	23,8	9,2
PARAHYBA DO NORTE.....	Guarabira.....	100,0	24,9	15,0
	Campina Grande.....	535,0	19,4	14,0
PERNAMBUCO.....	Goyanna.....	14,0	22,8	16,4
	Nazareth.....	82,0	23,8	15,0
	Jaboatão.....	50,0	24,2	16,0
BAHIA.....	Caetité.....	900,0	21,7	10,8
GOYAZ.....	Goyaz.....	500,0	24,4	—
MATTO GROSSO.....	Cuyabá.....	235,0	26,1	11,6
	Montes Claros.....	617,5	21,9	4,9
MINAS GERAES.....	Bello Horizonte.....	857,0	20,3	4,6
	Barbacena.....	1.090,0	17,6	4,2
	Lavras.....	868,0	18,9	0,6
	Juiz de Fóra.....	681,8	18,8	3,1
	Caxambú.....	890,5	17,8	0,0
	Passa Quatro.....	936,6	17,4	0,0
	Campos.....	10,2	23,2	8,2
RIO DE JANEIRO.....	Vassouras.....	435,9	20,5	5,4
	Therezopolis.....	910,0	17,2	0,0
	Rezende.....	399,2	20,7	4,1
	Pinheiros.....	402,4	20,9	5,7
	Mendes.....	434,0	20,6	5,5
	Frauca.....	1.002,0	17,6	1,5
	Ribeirão Preto.....	550,0	21,5	1,2
SÃO PAULO.....	São Carlos.....	842,0	19,5	0,2
	Agudos.....	602,0	18,5	0,4
	Rio Claro.....	620,0	17,4	1,5
	Piracicaba.....	550,0	17,2	0,2
	Campinas.....	665,0	19,9	1,8
	Taubaté.....	583,0	18,1	4,0
	Tatuby.....	595,0	17,5	2,0
PARANÁ.....	São Paulo.....	820,0	17,9	1,8
	Faxina.....	690,0	19,3	0,0
SANTA CATHARINA.....	Curityba.....	908,0	16,7	-2,8
	Blumenau.....	24,1	19,2	1,0
RIO GRANDE DO SUL.....	Brusque.....	24,4	21,2	0,2
	Taquary.....	120,0	16,5	-1,5
	Dom Pedrito.....	140,7	15,5	-4,1
	Bagé.....	220,7	17,8	-3,0
	Jaguarão.....	17,0	17,4	-1,0

Segundo as pesquisas feitas em 1912, o grão da pressão barometrica varia, ao norte e ao sul do Brazil, entre os extremos: 763.1 e 755.5 (Ilhéos e Satuba) e 763.7 e 758.0 (Paranaguá e Rio de Janeiro), em localidades do littoral; 754.0 e 688.9 (Manáos e Caetité) e 761.3 e 667.3 (Taquary e Barbacena), em localidades do interior, — informações completadas mais precisamente pelos elementos fornecidos pelo seguinte quadro:

Temperatura, pressão barométrica e humidade relativa (Observações colhidas em 1912)

ESTADOS	LOCALIDADES	Temperatura média	Pressão barométrica média	Humidade relativa %
AMAZONAS.....	Manáos.....	28.2	754.0	74.9
PARÁ.....	Belém.....	25.3	759.8	86.0
MARANHÃO.....	Tury-Assú.....	26.1	—	85.7
	São Luiz.....	26.3	758.2	83.4
PIAUI.....	Therézina.....	26.9	752.5	76.5
CEARÁ.....	Fortaleza (Porangaba).....	25.9	758.8	77.5
	Quixadá.....	26.3	744.0	83.4
	Iguatú.....	23.8	742.7	79.6
RIO GRANDE DO NORTE.....	Natal.....	26.8	761.8	74.8
PARAÍBYBA DO NORTE.....	Guarabira.....	24.9	753.1	80.9
	Paraíbyba.....	25.5	758.3	82.3
	Campina Grande.....	19.4	717.9	77.0
PERNAMBUCO.....	Fernando de Noronha.....	25.6	752.7	84.2
	Goyanna.....	22.8	760.3	92.4
	Nazareth.....	23.8	754.9	82.6
	Recife.....	26.3	759.8	75.7
	Jaboatão.....	24.2	759.4	84.2
ALAGÓAS.....	Satuba.....	24.4	755.5	87.5
SERGIPE.....	Aracajú.....	26.3	762.6	78.9
BAHIA.....	São Salvador (Ondina).....	25.1	758.7	81.5
	Cnetité.....	21.7	688.9	74.4
	Ilhéos.....	23.5	763.1	90.6
GOYAZ.....	Goyaz.....	24.4	716.5	75.7
MATTO GROSSO.....	Cuyabá.....	26.1	746.3	72.9
MINAS GERAES.....	Montes Claros.....	21.9	709.9	78.4
	Rello Horizonte.....	20.3	689.9	81.3
	Barbacena.....	17.6	667.3	81.1
	Lavras.....	18.9	690.4	80.5
	Juiz de Fóra.....	18.8	706.2	83.9
	Caxambú.....	17.8	688.6	81.3
	Passa Quatro.....	17.4	685.0	88.4
	Campos.....	23.2	763.7	79.3
RIO DE JANEIRO.....	Vassouras.....	20.5	726.6	80.3
	Rezende.....	20.7	726.0	80.8
	Mendes.....	20.6	723.7	82.9
DISTRICTO FEDERAL.....	Rio de Janeiro (Morro do Castello).....	22.6	758.0	78.5
	Franca.....	17.6	679.3	83.0
	Ribeirão Preto.....	21.5	716.0	74.0
	São Carlos.....	19.5	690.8	74.0
	Agudos.....	18.5	713.9	86.0
	Rio Claro.....	17.4	710.5	90.0
	Piracicaba.....	17.2	717.6	91.0
SÃO PAULO.....	Campinas.....	19.9	706.4	74.0
	Taubaté.....	18.1	714.6	87.0
	Tatuy.....	17.5	711.2	86.0
	São Paulo.....	17.9	695.7	82.0
	Santos.....	20.9	763.3	85.4
	Faxina.....	19.3	705.1	76.0
	Iguape.....	21.4	762.9	86.0
PARANÁ.....	Curityba.....	16.7	687.4	81.1
	Paranaçuá.....	20.5	763.7	87.7
SANTA CATHARINA.....	Blumenau.....	19.2	762.9	86.0
	Brusque.....	21.2	763.4	94.0
	Florianopolis.....	20.7	763.4	81.5
	Taquary.....	16.5	761.3	88.9
	Porto Alegre.....	19.8	760.7	71.8
RIO GRANDE DO SUL.....	Dom Pedrito.....	15.5	751.3	90.4
	Bagé.....	17.8	742.5	71.1
	Rio Grande.....	18.2	762.6	77.8
	Jaguarão.....	17.4	761.4	72.5

De accôrdo com o gráo hygrometrico e a temperatura, oscilla o coefficiente da tensão do vapor d'água: ao norte, entre 21.4 e 13.0 m|m (S. Luiz e Campina Grande); ao sul, entre 16.0 e 10.9 m|m (Rio de Janeiro e Jaguarão). Em geral, nas localidades quentes e humidas é mais accentuado o gráo médio da tensão do vapor d'água (S. Luiz, Tury-Assú) e, ao contrario, muito menos sensível nas zonas frias e seccas (Porto Alegre, Bagé).

Temperatura média, humidade e tensão do vapor (Observações colhidas em 1912)

ESTADOS	LOCALIDADES	Temperatura média	Humidade relativa %	Média da tensão do vapor m/m
AMAZONAS.....	Manáos.....	28.2	74.9	20.9
PARÁ.....	Belém.....	25.3	86.0	—
MARANHÃO.....	Tury-Assú.....	26.1	85.7	21.3
	São Luiz.....	26.3	83.4	21.4
PIAUHY.....	Therezina.....	26.9	76.5	19.7
CEARÁ.....	Fórtaleza (Porangaba).....	25.9	77.5	19.0
	Quixadá.....	26.3	83.4	21.2
	Iguatú.....	23.8	79.6	17.2
RIO G ^o ANDE DO NORTE.....	Natal.....	26.8	74.8	19.6
PARAÍBYBA DO NORTE.....	Guarabira.....	24.9	80.9	18.5
	Paraíbyba.....	25.5	82.3	19.7
	Campina Grande.....	19.4	77.0	13.0
PERNAMBUCO.....	Fernando de Noronha.....	25.6	84.2	20.4
	Coyanna.....	22.8	92.4	19.1
	Nazareth.....	23.8	82.6	18.1
	Recife.....	26.3	75.7	19.6
	Jaboatão.....	24.2	84.2	18.8
ALAGÔAS.....	Satuba.....	24.4	87.5	19.6
SERGIPE.....	Aracajú.....	26.3	78.9	20.0
BAHIA.....	São Salvador (Ondina).....	25.1	81.5	19.4
	Caetitê.....	21.7	74.4	14.0
	Ilhéos.....	23.5	90.6	19.6
GOYAZ.....	Goyaz.....	24.4	75.7	16.9
MATTO GROSSO.....	Cuyabá.....	26.1	72.9	18.4
MINAS GERAES.....	Montes Claros.....	21.9	78.4	14.7
	Bello Horizonte.....	20.3	81.3	14.3
	Barbacena.....	17.6	81.1	12.3
	Lavras.....	18.9	80.5	13.0
	Juiz de Fóra.....	18.8	83.9	13.7
	Caxambú.....	17.8	81.3	12.3
	Passa Quatro.....	17.4	88.4	13.3
RIO DE JANEIRO.....	Campos.....	23.2	79.3	16.6
	Vassouras.....	20.5	80.3	14.3
	Rezende.....	20.7	80.8	14.4
	Mendes.....	20.6	82.9	14.9
DISTRICTO FEDERAL.....	Rio de Janeiro (Morro do Castello)	22.6	78.3	16.0
SÃO PAULO.....	Franca.....	17.6	83.0	12.6
	Ribeirão Preto.....	21.5	74.0	13.8
	São Carlos.....	19.5	74.0	12.3
	Agudos.....	18.5	86.0	13.2
	Rio Claro.....	17.4	90.0	13.4
	Piracicaba.....	17.2	91.0	13.5
	Campinas.....	19.9	74.0	12.6
	Taubaté.....	18.1	87.0	13.7
	Tatubá.....	17.5	86.0	13.0
	São Paulo.....	17.9	82.0	12.4
PARANÁ.....	Santos.....	20.9	85.4	15.9
	Faxina.....	19.3	76.0	12.7
	Ignape.....	21.4	86.0	16.4
	Curityba.....	16.7	81.1	11.6
SANTA CATHARINA.....	Paranaguá.....	20.5	87.7	16.1
	Blumenau.....	19.2	86.0	14.8
	Brusque.....	21.2	94.0	18.4
RIO GRANDE DO SUL.....	Florianopolis.....	20.7	81.5	15.2
	Taquary.....	16.5	88.9	13.2
	Porto Alegre.....	19.8	71.8	12.6
	Dom Pedrito.....	15.5	90.4	12.1
	Bagé.....	17.8	71.1	11.4
	Rio Grande.....	18.2	77.8	12.6
	Jaguarão.....	17.4	72.5	10.9

Quanto á humidade relativa, pelas observações colhidas em 1912, nota-se que ella varia, ao norte entre 90.6 (Ilhéos) e 74.8 (Natal), na zona do littoral, e entre 83.4 (Quixadá) e 74.4 (Caetitê), na zona do interior; no centro do paiz, em Matto Grosso e Goyaz, 72.9 (Cuyabá) e 75.7 (Goyaz); ao sul, entre 87.7 (Paranaguá) e 77.8 (Rio Grande), no littoral, e 91.0 (Piracicaba) e 71.1 (Bagé), no interior.

Os dous quadros anteriores fornecem esclarecimentos mais completos sobre o assumpto.

Relativamente ao regimen das chuvas, verifica-se que no Brazil são mais frequentes nas regiões do norte do que nas do sul e, igualmente, mais abundantes á beira mar do que longe da costa; ao contrario do que se dá no sul do paiz, em que são, de ordinario, mais frequentes e abundantes no interior do que no littoral.

Ao norte, Tury-Assú e Belém foram, na região costeira, os lugares em que as chuvas cahiram com maior frequencia e abundancia em 1912; Santos e Paranaçuá, nas visinhanças do mar, e Passa Quatro e Piracicaba, na zona interna, os pontos em que houve, ao sul, maior quantidade de chuva no mesmo anno, tendo sido, entretanto, mais frequentes em outras partes da mesma zona (Curityba e Mendes). Aracajú (ao norte) e Florianopolis (ao sul) foram as localidades onde choveu menos; Campina Grande e Quixadá (ao norte) e Montes Claros (ao sul) onde houve menor numero de dias de chuva durante todo o anno de 1912, conforme se verificará com maior minuciosidade no quadro que se segue:

Chuva, grão de evaporação, nebulosidade e direcção dos ventos (Observações colhidas em 1912)

ESTADOS	LOCALIDADES	CHUVA		Evaporação total á sombra m/m	Ne- bulosidade	DIRECÇÃO DOS VENTOS
		Quantidade m/m	Numero de dias			
AMAZONAS.....	Manãos.....	1415.4	137	—	6.3	E - S - N - W.
PARÁ.....	Belém.....	2918.3	323	—	5.7	E - ENE - ESE.
MARANHÃO.....	Tury-Assú.....	3274.4	215	679.6	6.5	Calma - E - SE - NE
	São Luiz.....	2376.8	155	702.9	6.3	NE - E - N.
PIAUI.....	Therezina.....	924.5	111	1346.1	6.5	Calma - SE - SW.
CEARÁ.....	Fortaleza (Porangaba)	2466.8	111	1119.9	4.2	SE - E - NE - S.
	Quixadá.....	1053.4	64	—	4.9	N - E - NE.
RIO GRANDE DO NORTE.....	Iguatú.....	1054.1	92	—	5.7	NE - SE - SW - E.
	Natal.....	2400.4	173	1025.1	6.0	ESE - SE - SW.
PARAÍBYBA DO NORTE.....	Guarabira.....	1384.7	147	—	5.7	SE - E - NE.
	Parahyba.....	1885.1	171	655.1	5.5	SE - S - Calma.
PERNAMBUCO.....	Campina Grande.....	1190.5	44	—	7.0	SE - NE - E.
	Fernando de Noronha	2094.9	202	1534.3	4.4	SE - E - S.
ALAGOAS.....	Goyanna.....	1873.7	250	—	5.8	W - S - SW - NW.
	Nazareth.....	1885.4	182	956.7	6.6	NW - SE - W.
SERGIPE.....	Recife.....	1951.5	185	2239.0	5.3	SE - S - SW - E.
	Jaboatão.....	2558.0	260	868.0	6.0	Calma - SE - S.
ALAGOAS.....	Satuba.....	1661.7	182	—	5.4	SE - Calma - W.
SERGIPE.....	Aracajú.....	825.9	141	998.7	5.1	SE - E - Calma.
BAHIA.....	São Salvador (Ondina)	1845.8	221	1107.2	6.4	E - SE - Calma.
	Caetité.....	1391.0	109	1304.8	5.4	SE - Calma - W - E.
GOYAZ.....	Ilhéos.....	2523.0	215	—	5.6	SW - NE - Calma.
	Goyaz.....	2617.0	150	—	6.9	Calma - W - N - NE.
MATTO GROSSO.....	Cuyabá.....	1850.2	125	637.3	6.3	N - Calma - S - NW.
	Montes Claros.....	1086.3	66	798.7	4.3	— — —
MINAS GERAES.....	Bello Horizonte.....	1710.0	134	917.9	6.6	Calma - NE - SE.
	Barbacena.....	1437.7	133	—	6.6	Calma - NE - E - SE.
MINAS GERAES.....	Lavras.....	1506.8	126	816.2	6.1	Calma - NE - NW.
	Juiz de Fóra.....	1663.1	126	1340.2	6.3	Calma - N - S - NE.
MINAS GERAES.....	Caxambá.....	1669.5	141	596.2	6.1	Calma - NE - SE - S.
	Passa Quatro.....	1884.3	139	1642.6	5.6	Calma - S - N.

Chuva, gráo de evaporação, nebulosidade e direcção dos ventos (Observações colhidas em 1912)

(CONTINUAÇÃO)

ESTADOS	LOCALIDADES	CHUVA		Evaporação total á sombra m/m	Ne- bulosidade	DIRECÇÃO DOS VENTOS
		Quantidade m/m	Numero de dias			
RIO DE JANEIRO.....	Campos.....	939.6	100	1007.3	5.8	Calma — NE — S.
	Vassouras.....	1051.2	132	894.4	5.8	Calma — NE — SW.
	Rezende.....	1403.7	171	707.6	6.7	Calma — NE — E.
	Mendes.....	1321.2	182	644.9	6.2	Calma — N — NE.
DISTRICTO FEDERAL.....	Rio de Janeiro (M. C.)	970.6	137	1627.2	5.9	SSE — Calma — SE.
	Franca.....	1447.1	108	—	5.4	NE — E — Calma.
	Ribeirão Preto.....	1709.0	133	951.8	5.1	Calma — N — S.
	São Carlos.....	1562.0	114	744.1	5.5	Calma — E — NW.
SÃO PAULO.....	Agudos.....	1119.0	102	—	3.7	Calma — SE — S.
	Rio Claro.....	1428.2	87	—	5.7	S — N — Calma.
	Piracicaba.....	1770.5	103	—	3.6	Calma — SE — E.
	Campinas.....	1515.0	103	—	4.5	Calma — SE — NW.
	Taubaté.....	1746.9	133	—	7.0	Calma — SE — E.
	Tatuihy.....	1154.9	92	—	4.8	Calma — S — SW.
	São Paulo.....	1204.4	159	732.5	6.3	Calma — S — NE.
	Santos.....	2182.2	139	—	4.9	Calma — NW — N.
	Faxina.....	1807.0	110	739.5	6.1	SE — Calma — NW.
	Iguape.....	1686.3	147	689.2	6.7	NW — Calma — SE.
PARANÁ.....	Curityba.....	1282.9	203	963.6	6.5	NE — Calma — E.
	Paranaguá.....	2071.4	146	—	7.7	Calma — SE — SW.
SANTA CATHARINA.....	Blumenau.....	1313.2	130	—	7.5	Calma — SE — NE.
	Brusque.....	1458.4	159	—	6.2	NE — Calma — SW.
	Florianopolis.....	733.8	94	600.0	6.0	N — S — Calma.
RIO GRANDE DO SUL.....	Taquary.....	1718.1	112	—	5.1	Calma — NE — N.
	Porto Alegre.....	1499.1	121	1010.5	5.3	E — S.
	D. Pedrito.....	1611.5	87	—	5.0	Calma — SE — N.
	Bagé.....	1474.7	94	1452.1	5.8	N — S — W — E.
	Rio Grande.....	1391.0	112	1100.9	6.0	NE — SW — SE — E.
	Jaguarão.....	1524.2	96	1222.3	4.4	Calma — E — NE.

Tanto ao norte como ao sul do Brazil, o gráo de evaporação terrestre deve estar em correspondencia com a quantidade de chuva, acompanhando naturalmente, mais ou menos, as alternativas das precipitações atmosphericas. Segundo o gráo de humidade ou de secura da atmosphaera, variará tambem a evaporação á sombra, augmentando ou diminuindo á medida que o ar se torna mais secco ou mais humido, — phenomeno difficilmente apreciavel, porém, pelas incompletas observações registradas em 1912.

Do norte ao sul do Brazil raras são as localidades em que as nuvens occultam, em 24 horas, mais de 7.0 decimos do céu. Na média, a nebulosidade não excede de 5.5 decimos.

Emfim, no que diz respeito á direcção dos ventos e velocidade das correntes aérias, é difficil, pelas observações feitas em 1912, especialisar syntheticamente esse factor meteorologico ás diversas localidades do littoral e do interior, tal a sua versatilidade na extensa costa do Brazil. Conforme tivemos já ensejo de dizer, e podemos reaffirmar, os ventos E. NE. e SE são os mais frequentes em todo littoral. No verão sopra tambem o vento N. e no inverno o vento S.

Os ventos N W e S W são pouco frequentes. No Rio de Janeiro predominaram em 1912, como nos 4 annos anteriores, os ventos S S E e S E.

Eis, em synthese, uma rapida apreciação climatologica do Brazil, tomando por base as observações meteorologicas colhidas pelo Observatorio Astronomico do Rio de Janeiro durante o anno de 1912. Embora não seja rigorosamente scientifica, por se apoiar em um numero muito restricto de observações, della se póde concluir, todavia, que o Brazil possui as mais variadas condições atmosphericas e affirmar, portanto, que nelle se encontram climas varios e dos mais favoraveis sob o ponto de vista biologico.

O confronto com varias cidades do velho e do novo continentes demonstra logo á primeira vista quanto é temperado o clima do Brazil, relativamente ao de outras localidades da mesma latitude, septentrional ou meridional, deixando evidente ainda a suavidade da temperatura na maior parte das cidades brasileiras, tanto no verão como no inverno, comparativamente com o que se observa noutros pontos da America e em muitas cidades da Europa, onde ao calor e ao frio, nas estações proprias, corresponde como temperatura média um gráo thermico muitissimo baixo.

Temperatura média, chuva e humidade relativa em varias cidades

CIDADES	ANNO	TEMPERATURA C° MÉDIA			Chuva cahida durante o anno m/m	Humidade relativa %
		annual	no inverno	no verão		
CARACAS.....	1909	19.4	18.0	19.9	961.7	—
ARICA.....	1912	19.1	16.5	22.4	—	73
MEXICO.....	"	15.6	12.6	16.7	600.6	54
IQUIQUE.....	"	18.7	16.3	21.4	—	79
NAGASAKI.....	"	15.3	7.1	23.8	1982.0	72.2
VALPARAISC.....	"	14.5	11.5	17.3	507.2	73
SANTIAGO.....	"	14.0	8.1	19.9	291.1	71
BUENOS AYRES.....	"	16.2	11.4	23.2	1503.9	73.5
MONTEVIDÉO.....	"	16.5	10.5	22.2	1513.0	74.6
TOKIO.....	"	13.9	4.6	23.2	1734.3	74
PALERMO.....	"	17.1	12.9	23.7	931.4	72
WASHINGTON.....	"	12.8	— 0.2	22.9	1087.5	—
COIMBRA.....	"	14.3	9.8	18.3	—	77.9
NEW YORK.....	"	11.1	— 1.3	21.5	1015.0	71
NAPOLES.....	"	15.7	10.7	23.0	726.9	67
ROMA.....	"	15.2	9.6	23.0	638.3	63
MARSELHA.....	1911	14.6	7.5	22.6	438.1	69.5
NICE.....	"	15.9	9.1	23.7	895.1	75.8
GENOVA.....	"	16.3	8.7	24.2	1643.5	64
TURIM.....	1912	11.3	4.1	20.1	762.2	70
OTTAWA.....	"	6.4	— 3.2	17.6	877.3	90
MILÃO.....	"	12.5	4.3	22.1	1062.7	68
TRIESTE.....	"	12.7	6.0	20.8	1021.0	—
GENEVA.....	"	9.4	3.5	16.6	927.1	—
BERNA.....	1910	7.9	1.0	15.9	1270.0	—
VIENNA.....	1912	8.8	2.8	17.7	754.0	—
PARIS.....	"	10.5	5.7	16.6	608.7	79.9
AMSTERDAM.....	1911	10.6	4.2	18.7	519.3	78
BERLIM.....	1912	9.0	0.9	12.6	494.0	74

Temperatura média, chuva e humidade relativa em varias cidades brasileiras

CIDADES	ANNO	TEMPERATURA C° MÉDIA			Chuva cabida durante o anno m/m	Humidade relativa o/o
		annual	no inverno	no verão		
BELÉM.....	1912	25.3	—	—	2918.3	86.0
SÃO LUIZ.....	»	26.3	25.9	26.9	2376.8	83.4
MANÁOS.....	»	28.2	27.3	28.9	1415.4	74.9
THEREZINA.....	»	26.9	25.5	28.6	924.5	76.5
NATAL.....	»	26.8	25.9	27.2	2400.4	74.8
PARAHYBA.....	»	25.5	24.4	26.8	1885.1	82.3
RECIFE.....	»	26.3	24.9	27.2	1951.5	75.7
ARACAJÚ.....	»	26.3	25.1	27.3	825.9	78.9
SÃO SALVADOR.....	»	25.1	24.0	26.2	1845.8	81.5
CUYABÁ.....	»	26.1	24.3	26.7	1850.2	72.9
GOYAZ.....	»	24.4	23.6	25.4	2617.0	75.7
BELLO HORIZONTE.....	»	20.3	17.6	22.0	1710.0	81.3
BARBACENA.....	»	17.6	14.9	20.0	1437.7	81.1
JUIZ DE FÓRA.....	»	18.8	15.7	21.5	1663.1	83.9
CAXAMBÚ.....	»	17.8	14.0	20.8	1669.5	81.3
AGUDOS.....	»	18.5	13.0	20.9	1119.0	86.0
PASSA QUATRO.....	»	17.4	14.1	20.2	1884.3	88.4
PETROPOLIS.....	1913	18.2	15.4	21.0	2519.8	83.9
PIRACICABA.....	1912	17.2	12.8	21.1	1770.5	91.0
RIO DE JANEIRO.....	»	22.6	20.1	25.3	970.6	78.3
SÃO PAULO.....	»	17.9	14.5	21.0	1204.4	82.0
SANTOS.....	»	20.9	17.6	24.2	2182.2	85.4
CURITYBA.....	»	16.7	12.8	20.7	1282.9	81.1
BLUMENAU.....	»	19.2	17.2	24.0	1313.2	86.0
FLORIANOPOLIS.....	»	20.7	16.5	24.7	733.8	81.5
PORTO ALEGRE.....	»	19.8	16.3	25.7	1499.1	71.8
DOM PEDRITO.....	»	15.5	10.1	21.0	1611.5	90.4
JAGUARÃO.....	»	17.4	11.7	22.4	1524.2	72.5
SANTA VICTORIA DO PALMAR.....	1913	15.6	10.8	19.6	1183.0	88.7

Além da amenidade do clima, a excellencia da constituição geologica do terreno, a exuberancia da vegetação, a riqueza, em summa, nos reinos animal, vegetal e mineral, tornam o Brazil comparavel com as regiões mais favorecidas pela natureza. Os especimens da sua fauna, da sua flora e dos seus minerios podem competir, sem deslustre, com os dos paizes mais notaveis sob cada um dos tres aspectos. Em qualquer ponto do seu vasto terriiorio, no littoral ou no interior, na montanha ou na planicie, em terra ou no mar, descortinam-se os mais bellos panoramas, cuja magnitude tem sido proclamada por todos quantos, viajantes ludambulos ou naturalistas, já visitaram o infindo sertão ou percorreram a extensa costa que vae do Amazonas ao Prata. O sombreado da floresta ou da matta virgem, assim como a luminosidade deslumbrante da paizagem ou da marinha, são contrastes que se encontram a cada passo nos varios Estados, tanto ao norte como ao sul. O colorido azul do céu, o brilho intenso do sol e a suave claridade da lua, matizando alternativamente a variedade dos aspectos, matutinos e vespertinos, desde a alvorada até o crepusculo, realçam a belleza incomparavel da mais luxuriante vegetação e das infindas praias de alvas areias, — horizontes lindissimos que a vista não se cança de admirar na agradável contemplação dos maravilhosos espectaculos de que é tão prodiga a natureza tropical. Emfim, o territorio brasileiro, pela sua extensão, variedade de clima,

exposição marítima e outras condições favoráveis, parece a região apropriada para receber e abrigar, com reciprocas vantagens, o excesso de população das outras partes do mundo; aproveitando tão valioso contingente para o povoamento de seu solo e o progresso da nacionalidade de seus habitantes.

— Até aqui a obra da natureza. Vejamos agora si o esforço do homem, ou, antes, o dos brasileiros, conseguiu valorisar a descoberta feita ha mais de 400 annos pelo heroico e valoroso Portugal daquelle tempo.

Infelizmente, sob o aspecto demographico, o confronto é desfavoravel ao Brazil. Em toda a sua vastissima área o desenvolvimento da população não tem sido igualmente favorecido pelas correntes immigratorias, muito accentuadas em certos Estados do sul, mas quasi nullas nos Estados do norte. Além disso, por falta absoluta de saneamento e por outras circumstancias desfavoráveis, em geral é pouco sensivel o progresso das populações sertanejas que vivem disseminadas em pequenos nucleos de povoação na extensa zona septentrional do paiz, onde, em algumas regiões, é assás insignificante o coefficiente de accrescimento physiologico no numero de habitantes.

“Ha uma desproporção enorme entre o Brazil e a gente que o povôa: elle é immenso; ella é contada, e tão pouco numerosa que, não é exaggero dizer-se, habitamos um deserto. Os brasileiros-actuaes não chegam a ser 3 por kilometro quadrado!” (1) De facto, ao inverso do que se tem realizado, mais ou menos, em quasi todo littoral, muito lentamente vae se operando o povoamento de extensa parte do interior do paiz, sobretudo nos territorios comprehendidos nas zonas central e septentrional. Entretanto, sob o ponto de vista do crescimento médio annual da população, em toda Republica, não fica o Brazil em posição muito inferior á de outros paizes da America considerados essencialmente immigrantistas. Em tres periodos susceptiveis de comparação, o coefficiente de accrescimento do numero de habitantes no Brazil, nos Estados Unidos e na Republica Argentina corresponde ás seguintes taxas proporcionaes:

PAIZES	PERIODOS	Numero de annos	POPULAÇÃO				TAXA DE CRESCIMENTO %		
			Anno	Numero de habitantes	Anno	Numero de habitantes	Arithmetica	Geometrica	Wappaeus
BRAZIL.....	1872 — 1890	18	1872	10.112.061	1890	14.333.915	2,32	1,96	1,92
	1890 — 1900	10	1890	14.333.915	1900	17.318.556	2,08	1,91	1,89
	1900 — 1910	10	1900	17.318.556	1910	23.414.177	3,52	3,06	2,99
MÉDIA.....						2,57	2,24	2,19	
ESTADOS UNIDOS.....	1872 — 1890	18	1872	40.596.000	1890	62.947.714	3,06	2,47	2,40
	1890 — 1900	10	1890	62.947.714	1900	75.994.575	2,07	1,90	1,88
	1900 — 1910	10	1900	75.994.575	1910	91.972.266	2,10	1,93	1,90
MÉDIA.....						2,55	2,18	2,13	
REPUBLICA ARGENTINA.....	1873 — 1891	18	1873	2.045.028	1891	3.490.417	3,93	3,02	2,90
	1891 — 1900	9	1891	3.490.417	1900	4.894.149	4,47	3,83	3,72
	1900 — 1910	10	1900	4.894.149	1910	7.171.910	4,65	3,90	3,78
MÉDIA.....						4,26	3,45	3,34	

Conforme se verifica do confronto supra, approximam-se as médias de crescimento annual da população nos dous primeiros paizes. A comparação feita separadamente em cada periodo demonstra, porém, que o coefficiente de augmento

(1) AFRANIO PEIXOTO — *Minha terra e minha gente*, 1916, pag. 212.

ASPECTO DO CÉO

ASPECT DU CIEL

gradual do numero de habitantes no Brazil excede em dous periodos successivos ao dos Estados Unidos, comquanto menor que o da Republica Argentina, nos tres periodos, o que, em condições normaes, se explica, razoavelmente, num e noutro caso, pela grande inferioridade da população, — mais de 3 vezes menor no Brazil, em relação aos Estados Unidos, e mais de 3 vezes menor na Republica Argentina, relativamente ao Brazil.

Crescimento médio annual da população em diversas cidades

CIDADES	PERIODOS	Numero de annos	POPULAÇÃO				TAXA DE CRESCIMENTO %		
			Anno	Numero de habitantes	Anno	Numero de habitantes	Arithme-tica	Geome-trica	Wappaeus
RIO DE JANEIRO.....	1799 — 1906	107	1799	42.168	1906	812.342	17,07	2,80	1,68
BUENOS AIRES.....	1801 — 1909	108	1801	40.000	1909	1.231.698	27,59	3,22	1,74
NEW-YORK.....	1800 — 1910	110	1800	60.489	1910	4.766.883	70,73	4,05	1,77
RIO DE JANEIRO.....	1872 — 1890	18	1872	274.972	1890	522.651	5,00	3,63	3,45
	1872 — 1906	34	1872	274.972	1906	812.342	5,75	3,24	2,91
BUENOS AIRES.....	1869 — 1887	18	1869	177.787	1887	433.373	7,05	5,07	4,65
	1869 — 1904	35	1869	177.787	1904	950.981	12,42	4,91	3,91
MONTEVIDÉO.....	1884 — 1900	16	1884	164.028	1900	268.334	3,97	3,12	3,02
	1884 — 1912	28	1884	164.028	1912	355.017	4,16	2,80	2,63
NEW-YORK.....	1880 — 1900	20	1880	1.206.299	1900	3.437.202	9,25	5,37	4,80
	1880 — 1910	30	1880	1.206.299	1910	4.766.883	9,84	4,69	3,97
CHICAGO.....	1880 — 1900	20	1880	503.185	1900	1.698.575	11,88	6,27	5,43
	1880 — 1910	30	1880	503.185	1910	2.185.283	11,14	5,01	4,17
PHILADELPHIA.....	1880 — 1900	20	1880	847.170	1900	1.293.697	2,64	2,14	1,99
	1880 — 1910	30	1880	847.170	1910	1.549.008	2,76	2,03	1,95
BOSTON.....	1880 — 1900	20	1880	362.839	1900	560.892	2,73	2,20	2,14
	1880 — 1910	30	1880	362.839	1910	670.585	2,83	2,07	1,99
S. LUIZ.....	1880 — 1900	20	1880	350.518	1900	575.238	3,21	2,51	2,43
	1880 — 1910	30	1880	350.518	1910	687.029	3,20	2,27	2,16
LONDRES.....	1881 — 1901	20	1881	3.814.771	1901	4.536.267	0,95	0,87	0,86
	1881 — 1911	30	1881	3.814.771	1911	4.521.685	0,62	0,56	0,57
BERLIM.....	1871 — 1888	17	1871	824.580	1888	1.500.000	4,82	3,58	3,42
	1871 — 1905	34	1871	824.580	1905	2.040.148	4,34	2,70	2,50
PARIS.....	1871 — 1891	20	1871	1.851.792	1891	2.424.705	1,55	1,35	1,34
	1871 — 1906	35	1871	1.851.792	1906	2.763.393	1,41	1,15	1,13
VIENNA.....	1880 — 1900	20	1880	720.756	1900	1.654.117	6,47	4,24	3,93
	1880 — 1910	30	1880	720.756	1910	2.031.498	6,06	3,51	3,17

Quanto ao Rio de Janeiro (Districto Federal), é notavel o accrescimo médio annual da população relativamente ao de outras cidades. Das contempladas no quadro acima, Buenos Aires e New York apresentam maior coefficiente, num periodo — mais ou menos equivalente — de cento e poucos annos, conseguindo tambem vantagem quanto á mesma taxa, em periodos quasi correspondentes aos de 1872 a 1890 e 1872 a 1906 adoptados para o Rio de Janeiro, apenas 4 cidades: Buenos Aires, New York, Chicago e Vienna. Todas as outras constantes do quadro — Philadelphia, Boston, São Luiz, Londres, Berlim, Paris e Montevideo — offerecem taxas inferiores ás do Rio de Janeiro.

De 1890 a 1906 o crescimento da população no Rio de Janeiro foi menor do que no periodo do anterior, de 1872 a 1890, correspondendo ás taxas de 3,46 %, 2,79 % e 2,71 % de accrescimo arithmetico, geometrico ou segundo a formula de WAPPAEUS. No periodo de 1872 a 1890 houve um augmento de

90,07 % no total da população, que passou, no intervalo dos dous annos, de 274.972 a 522.651 habitantes. No periodo de 1890 a 1906 o accrescimento foi apenas de 55.43 % do total apurado no primeiro anno (812.342 habitantes em 1906 contra 522.651 em 1890).

Para justificar a alta ou a baixa das taxas porcentuaes, nos periodos confrontados, basta appellar para os acontecimentos de ordem social que nelles se produziram.

No periodo de 1872 a 1890, os elevados coefficients obtidos pelos processos arithmetico e geometrico, ou pela formula de WAPPAEUS — 5,00 %, 3,63 % e 3,45 %, respectivamente, — explicam-se como consequencias naturaes da influencia benefica de factos occorridos a pouca distancia ou naquelle espaço de tempo, taes como a terminação da guerra do Paraguay, a promulgação das leis emancipadoras do elemento servil, o longo tempo de tranquillidade publica, a inauguração do novo regimen politico e administrativo e até mesmo a momentanea acção favoravel da celebre época de ephemero desenvolvimento industrial, espi-rituosamente denominada “o encilhamento”. Não succedeu o mesmo no periodo de 1890 a 1906, em que houve, ao contrario, successivamente, a influencia desfavoravel de factores prejudiciaes sob o ponto de vista demographico: revoltas civis e militares, epidemias, crises economica e financeira.

Decompondo em periodos mais curtos o longo intervalo entre os dous censos de 1872 e 1906, afim de tornar razoavel a comparação com o sexennio de 1906 a 1912, verifica-se não só a influencia mais visivel dos factores que contribuíram para elevar ou abaixar as taxas de crescimento do numero total de habitantes nos dous periodos censitarios de 1872 a 1890 e 1890 a 1906, como ainda o novo accrescimento da mesma taxa no sexennio de 1906 a 1912, graças aos incontestaveis beneficios que o saneamento e a remodelação completa da cidade trouxeram ao Rio de Janeiro, transformando-o numa das mais bellas capitae do mundo e immortalisando os nomes de OSWALDO GONÇALVES CRUZ e FRANCISCO PEREIRA PASSOS, duas verdadeiras glorias nacionaes.

Crescimento annual da população do Districto Federal no periodo de 1872 a 1912

PERIODOS	Numero de annos	POPULAÇÃO				TAXA DE CRESCIMENTO %		
		Anno	Numero de habitantes	Anno	Numero de habitantes	Arithmetica	Geometrica	Wappaeus
1872 — 1880.....	8	1872	274.972	1880	359.549	3,84	3,41	3,33
1880 — 1890.....	10	1880	359.549	1890	522.651	4,54	3,81	3,70
1890 — 1900.....	10	1890	522.651	1900	691.565	3,23	2,84	2,78
1900 — 1906.....	6	1900	691.565	1906	812.342	2,91	2,72	2,68
1906 — 1912.....	6	1906	812.342	1912	975.818	3,35	3,10	3,05

Estes algarismos reflectem, com evidente significação, a influencia das causas, directas ou indirectas, que contribuíram para favorecer ou prejudicar a situação demographica.

Sob o ponto de vista da densidade territorial, nem o Brazil nem o Districto Federal podem disputar primazias no confronto com outros paizes e outras capitae da Europa e da America. Os algarismos do quadro seguinte comprovam estas affirmações.

Densidade da população em varios paizes e em varias cidades

PAIZES	Superficie em km. ²	POPULAÇÃO (1)		Ha- bitantes por km. ²	CIDADES	Superficie em km. ²	POPULAÇÃO		Habitantes por km. ²
		Anno	Numero de habitantes				Anno	Numero de habitantes	
America do Sul					America do Sul				
BRAZIL.....	8.485.777,09	1912	24.618.429	2,90	Rio de Janeiro (Dist. Federal)	1.116,5930	1912	975.818	873,92
ARGENTINA.....	2.987.353,00	1912	7.721.257	2,58	Buenos Aires.....	185,84	1912	1.424.010	7.662,56
CHILE.....	750.572,00	1912	3.505.317	4,67	Santiago (2).....	40,00	1912	378.103	9.452,58
URUGUAY.....	186.926,00	1912	1.225.914	6,56	Montevideo (departamento)	664,00	1912	355.017	534,66
VENEZUELA.....	1.020.400,00	1912	2.743.841	2,69	Caracas (Districto Federal)	1.930,00	1910	88.853	46,04
America do Norte					America do Norte				
CANADÁ.....	9.659.832,35	1911	R 7.206.643	0,75	Ottawa.....	12,32	1911	73.193	5.940,99
					Baltimore.....	78,07	1910	558.485	7.153,64
					Boston.....	100,13	1910	670.585	6.697,14
					Chicago.....	478,49	1910	2.185.283	4.567,04
					Cleveland.....	133,56	1910	560.663	4.197,84
					Detroit.....	108,16	1910	465.766	4.306,27
					Nova Orleans.....	507,66	1910	339.075	667,92
ESTADOS UNIDOS... (Excluidos os territórios de Alaska e Havaii).	7.839.383,51	1910	R 91.972.266	11,73	Nova York.....	742,85	1910	4.766.883	6.417,02
					Philadelphia.....	337,28	1910	1.549.008	4.592,65
					Pittsburgh.....	88,51	1910	533.905	6.032,14
					São Francisco.....	120,44	1910	416.912	3.461,57
					São Luiz.....	158,24	1910	687.029	4.341,69
					Washington (District of Columbia).....	155,40	1910	331.069	2.130,43
MEXICO.....	1.987.201,00	1912	15.501.684	7,80	Mexico (Districto Federal)	1.199,00	1912	763.170	636,51
Europa					Europa				
ALLEMANHA.....	540.857,50	1910	R 64.925.993	120,04	Berlim.....	63,40	1910	2.071.257	32.669,67
AUSTRIA-HUNGRIA...	676.614,58	1910	R 51.356.465	75,90	Vienna.....	178,12	1910	2.031.498	11.405,22
BELGICA.....	29.451,04	1910	R 7.423.784	252,07	Bruxellas (3) (Communa)	10,72	1910	180.943	16.879,01
DINAMARCA.....	38.971,14	1911	R 2.757.076	70,75	Copenhague.....	69,04	1911	559.398	8.102,52
FRANÇA.....	536.463,74	1911	R 39.601.509	73,82	Paris.....	78,15	1911	2.888.110	36.955,98
HESPAÑHA (e CANARIAS)	504.516,88	1910	R 19.588.688	38,83	Madrid.....	66,76	1910	599.807	8.984,53
HOLLANDA.....	34.185,81	1911	6.022.452	176,17	Amsterdam.....	47,22	1911	577.471	12.229,37
INGLATERRA.....	315.029,47	1911	R 45.370.530	144,02	Londres (County of London) (4).....	302,78	1911	4.521.685	14.933,90
ITALIA.....	286.610,37	1911	R 35.845.048	125,07	Roma.....	157,11	1911	491.802	3.130,30
PORTUGAL (COM AÇORES E MADEIRA)	91.948,07	1911	R 5.960.056	64,82	Lisbôa.....	87,70	1911	435.359	4.964,18
RUSSIA EUROPEA...	5.172.814,83	1912	140.683.000	27,20	Petrograd.....	100,00	1912	2.018.596	20.185,96
SUECIA.....	448.091,00	1910	R 5.522.403	12,32	Stockolmo.....	27,25	1910	343.832	12.617,69
Asia					Asia				
JAPÃO.....	382.415,09	1911	51.753.934	135,33	Tokio (Districto) (5)...	1.948,60	1911	3.053.946	1.567,25

(1) A letra R indica recenseamento. (2) A superficie da cidade de Santiago do Chile foi calculada tomando por base a densidade de 9.452,6 habitantes por km.², segundo o *Anuario Estadístico de la Republica de Chile. Demografía*, 1912, pag. 10. (3) A superficie e a população de Bruxellas referem-se unicamente á Communa de Bruxellas. A cidade e os seus arrabaldes comprehendem mais oito communas distinctas, com a população calculada em 31 de Dezembro de 1912, de 663.647 habitantes. (*The Statesman's Year Book*, 1915, pag. 720) (4) Londres com todos os seus arrabaldes *Greater London* — tem uma superficie de 1.794,87 km.², com a população de 7.251.358 habitantes, em 1911. (*The Statesman's Year Book*, 1915, pag. 18). (5) Tokio, propriamente: 2.186.079 habitantes.

BIBLIOGRAPHIA — *Estadística Agrícola*. «Dirección General de Economía Rural y Estadística». Buenos Aires — 1914 — 1915. *Censo General de la Población de Buenos Aires*, 1909. — *Anuario Estadístico de Buenos Aires*, 1913. — *Anuario Estadístico de Chile, Demografía*, 1912. — *Anuario Estadístico de Chile, Demografía*, 1913. — *Annuaire Statistique*, Danemarck, 1913. — *Annuaire Statistique*, Danemarck, 1915. — *Anuario Estadístico*, Uruguay, 1909. — *La République Orientale de l'Uruguay*. «Quelques Renseignements Statistiques», 1915. — *Anuario Estadístico de Venezuela*, 1912. — *Annuaire Statistique du Canada*, 1913. — *Statistical Abstract of the U. States*, 1914. — *Statistisches Jahrbuch für das Deutsche Reich*, 1915. — *Oesterreichs Statistisches Handbuch*, 1913. — *Statistique de la Belgique*. — «Recensement Général du 31-December 1910». Resultats Statistiques du Recensement effectué le 5 Avril 1911. — *Statistique générale de la France*. — *Annuaire Statistique*, 1913. — *Annuaire Statistique de la ville d'Amsterdam*, 1913. — *Anuario Statistico Italiano*, 1901. — *Censimento della Popolazione del Regno d'Italia*, 1911. — *Anuario Estadístico, Pórtugal*, 1901-1905. — *Annuaire Statistique de la ville de Stockholm*, 1912. — *Résumé Statistique de l'Empire du Japon*, 1915. — *Résumé Statistique de l'Empire du Japon*, 1916. — *Recenseamento do Rio de Janeiro*, 1906. — *Anuario de Estadística Demographo-Sanitaria*, Rio de Janeiro, 1912. — *Annuaire International de Statistique Agricole*. — Institut International d'Agriculture, Roma, 1911-1912. — *Statesman's Year Book*, 1914 e 1915.

A causa do mal, isto é, o escasso povoamento do solo, é antiga, vem de longe, remonta ao periodo colonial, muito antes ainda de estabelecida a soberania brasileira. Como colonisadores, não foram dos melhores os primitivos donos do Brazil. Quizeram arrancar logo da terra as suas riquezas, antes de tentar povoal-a primeiro. A principio a cobiça do ouro e das pedras preciosas, mais tarde a exploração do trabalho dos escravos e, finalmente, a expulsão dos jesuitas, — que tanto bem fizeram na campanha humanitaria da catechése do gentio e na obra civilisadora da cultura intellectual dos primeiros habitantes da terra de Santa Cruz, — são factos que revelam a má orientação e a imprevidencia dos Luzitanos além da esphera propriamente commercial, de que sempre cogitaram e em que se celebrisaram na conquista do mundo.

Em materia de immigração, sobretudo como agricultores em terras extranhas, está reconhecido o fraco contingente dos colonos portuguezes (1). Além de não

(1) Não ha originalidade nesta opinião. E' a mesma expendida mais radical e persuasivamente pelo illustre e erudito escriptor portuguez, o Sr. ALEXANDRE DE ALBUQUERQUE, o qual, contrariando conceitos de um seu distincto compatriota, o Sr. CARLOS MALHEIRO DIAS, a proposito da colonisação portugueza, assim se manifesta nas columnas editorias de apreciado orgam da nossa imprensa: — «Não. O nosso destino não é caminhar para a lavoura brasileira. Aquelles que julgam possível orientar nesse sentido a nossa corrente emigratoria vivem dentro de uma illusão. Eu sei de onde essa illusão nasce, tão maravilhosa e tão perturbadora. E' da noção arraigada na consciencia collectiva da nossa nacionalidade de que «Portugal é um paiz agricola». Esta noção não passa de um erro enkistado, idéa sinão innata, logo adquirida nos primeiros livros de leitura, falso axioma social a que ninguem exige demonstração e todos aceitam como uma verdade evidente. «Nem Portugal é um paiz agricola, nem nós, portuguezes, somos um povo de agricultores. Povo synthese de povos, amalgamado com os globulos sanguineos de iberos, ligures, celtas, phenicios, romanos, wisigodos, suecos, arabes e mouros, nós somos apenas o resultado do grande turbilhão migratorio que dos confins da Asia em vagas successivas rolou através da Europa e parou um instante surprehendido e deslumbrado, nas rivas do Atlantico, para, em seguida, sobre as proprias aguas rolar tambem, espalhando-se pelo littoral de todos os continentes.

..... «Não amamos a terra, amamos a aventura, como se Portugal fosse apenas um ponto de passagem, simples descanço para a raça. O nosso patriotismo manifesta-se mais no amor ás nossas glorias do que ás nossas paizagens. O nosso orgulho não é a nossa terra, é a nossa historia. A França é um paiz agricola, é quasi que uma planície; o que os francezes amam acima de tudo é a terra franceza. Portugal é um paiz accidentado, em grande parte inculto; o que nós amamos sobre todas as coisas é a gloria portugueza. A missão historica da nossa raça não foi uma missão agricola, uma missão sedentaria, foi a missão nomada de um povo fusão e resumo de povos nomadas.

..... «A nossa missão historica foi em toda parte uma missão phenicia e não aria, restricta apenas a bordejar os continentes e a explorar, como os phenicios outrora, o littoral. Na Asia, na Africa ou na America o portuguez não penetrou a terra para cultivar. A historia maravilhosa de audacia e de aventura dos *Bandeirantes* confirma a minha critica. Era o grande impulso da raça que vinha já dos confins do mundo impellido-os por outro lado até aos confins do mundo. Não era a terra humus que os seduzia, a terra gorda, a terra fecunda, bóa e generosa, que sempre paga os carinhos do sementeador com prodigalidade, devolvendo muito, pelo pouco que recebe. Toda a seducção nascia do ouro e das pedrarias que deslumbram os olhos e perturbam as almas com promessas ainda mais deslumbrantes e perturbadoras. Como os phenicios na Hespanha o portuguez se abandonou o littoral foi para marchar á conquista dos metaes, não ao amanho da terra. Toda a nossa colonisação logo do inicio se caracteriza definitivamente pela orientação commercial.

..... «O Brazil está dentro da regra. Bem sei que é uma nova nacionalidade creada pelo nosso esforço, mas tambem os phenicios se desdobraram em outra nacionalidade — Carthago — que chegou a sobrepujar em importancia mundial a patria de origem, tal qual como o Brazil. Estas duas nacionalidades foram formadas com os mesmos processos. Os phenicios, como os portuguezes, não cultivaram a terra, declinaram nos escravos essa missão, aquelles subjugando as populações lybias, estes subjugando as populações indias e transportando para cá o elemento africano. Os portuguezes, quando proprietarios agricolas, ficaram senhores de engenhos e de escravos, explorando conjunctamente a terra, os escravos e os engenhos, mas sem amor e sem carinho. E até quem consultar a historia do Brazil, para estudar os conflictos entre portuguezes-reinos e portuguezes-brasileiros, nos tempos coloniaes, facilmente verificará que aquelles se conservam commerciantes e estes já fixados, já modificados pelo meio, já presos ao Brazil, porque aqui nasceram, são proprietarios. Foi sempre assim.

..... «A nossa colonisação na India, na Africa, na California, nas ilhas de Sandwich, como no Brazil, é toda moldada pelo mesmo criterio phenicio — longe da terra, na labuta commercial.

..... «Concluindo: — A função commercial da colonia portugueza é, no Brazil, como em toda a parte, congenita. É de sangue, é de raça. A terra portugueza no norte, de onde saé quasi que o elemento emigratorio, é tão aspera que tem de ser, na sua maior parte, cavada a alvião. O jornalista foge da terra como de um castigo. É certo que a pressão allemã de cima, e a pressão syria debaixo nos levam a pensar, não sem receios, sobre o destino da nossa colonia no Rio de Janeiro, mas, succeda o que succeder, nós não podemos transformar a alma da raça, impellido-a para a terra, quando da terra ella vem fugindo». (*O Paiz*, 27 de Junho de 1916).

— Esta longa transcrição vem completar muitas das idéas apenas esboçadas nas breves linhas que servem de prefacio a este livro, e já escriptas antes da leitura do interessante artigo cujo texto é reproduzido em parte nesta nota.

serem os elementos mais favoráveis ao desenvolvimento da agricultura no Brazil, têm ainda, como immigrants, outras desvantagens. Vamos reproduzir mais uma vez, pelas mesmas palavras, um conceito que já emittimos no *Annuario de Estatistica Demographo-Sanitaria da Cidade do Rio de Janeiro de 1895* e no *Boletim Commemorativo da Exposição Nacional de 1908*:

“Só, por assim dizer, os portuguezes têm inclinação para se fixar no paiz, ao qual sentem-se ligados pela identidade de origem, de religião, de lingua e de sangue, como que formando uma mesma familia. Estas condições, porém, que tornam os portuguezes muito estimaveis e facilitam extraordinariamente a união dos dous povos, são muito pouco favoráveis para o desenvolvimento da raça, não trazendo o elemento novo para fortalecer a vitalidade nacional. Infelizmente, nos lugares onde domina a colonia portugueza, ella manifesta sempre tendencia a afastar os outros elementos estrangeiros e, como hoje, o progresso na industria, no commercio, nas letras e nas artes é mais bem representado por esses povos do que pelo velho Portugal com as suas grandiosas tradições historicas; a nossa nacionalidade é privada da força progressiva de que precisa para o seu desenvolvimento, em paiz tão vasto e favorecido pela natureza, que parece aberto para receber o excesso de população de toda a parte do mundo, creando-lhe uma nova patria não inferior em civilização á da sua origem.”

Para comprovar este asserto, é bastante salientar o que já se passou no Estado de São Paulo e está se operando mais lentamente nos Estados de Santa Catharina, Rio Grande do Sul e Paraná e, talvez, venha tambem a realizar-se no Rio de Janeiro, capital da Republica. A concurrencia ao commercio portuguez e a substituição do trabalho da lavoura dos antigos escravos pelos elementos fornecidos com abundancia pela colonisação italiana, a par do saneamento e da maior diffusão do ensino primario, são factores que, incontestavelmente, contribuíram para o notavel progresso que destaca São Paulo na vanguarda da federação. Facto identico tende a manifestar-se no Rio Grande do Sul, em Santa Catharina e no Paraná, graças ao augmento progressivo dos colonos allemães, polacos e russos. O mesmo é provavel venha a succeder, futuramente, na capital da Republica, quando os Norte-Americanos, a exemplo dos Allemães, forem se apoderando do commercio interior e exterior do Rio de Janeiro, da mesma fórmula por que já o fizeram no tocante aos serviços publicos que mais interessam á collectividade carioca, taes como os de viação, illuminação e telephones.

Póde-se dizer, entretanto, sem exaggero e sem incorrer na censura de ridiculo excesso *chauvenista*, que o extraordinario progresso realizado em todo paiz, em menos de um seculo, foi exclusivamente devido á iniciativa dos proprios brasileiros. A historia patria, na sua longínqua perspectiva, illumina e confirma a verdade deste conceito, assás lisonjeiro á vaidade nacional.

Durante cerca de 300 annos de dominio portuguez, o Brazil esteve, por assim dizer, quasi em abandono, limitando-se apenas os seus descobridores a defender da cobiça estrangeira o vasto continente que haviam conquistado nas suas arrojadas e memoraveis explorações maritimas. Ha pouco mais de 100 annos, após a abertura dos portos da grande colonia portugueza ao commercio internacional, é que o Brazil começou, propriamente, a prosperar, transformando-se

n'um paiz cada vez mais civilisado, e a que aguarda, sem duvida, um grandioso futuro, quando se constituir definitivamente o typo da sua nacionalidade, pela assimilação completa dos varios factores ethnicos e subsequente apuro da raça pelo cruzamento com os elementos estranhos de differentes origens. Para attingir esse *desideratum* necessita apenas de sangue novo, fornecido por essas raças ou povos que hoje concretisam, intelligente e materialmente, no mais perfeito gráo, todo o progresso actual da civilisação moderna. Isso, porém, não se opera com rapidez, é obra do tempo, requer o caminho da vida nacional através dos seculos, conforme ensina a historia das mais prosperas nações que dominam o mundo, as quaes, só depois de muitas centenas de annos e mesmo millennios, conseguiram chegar ao apogêo que as torna notaveis nas diversas especies da actividade humana.

A rainha dos mares, a Inglaterra, desde a invasão romana 55 annos antes de Christo, ou a contar apenas do anno 449, inicio da invasão anglo-saxonia, abrange na sua historia o periodo multi-secular de 1.971 annos, adoptando-se para o calculo o primeiro alvitre, ou 1.467 preferindo-se o segundo. Londres, insignificante cidade do tempo dos Romanos, tem cerca de 1.400 annos de existencia. A partir da metade do seculo XIV foi o seguinte o progresso da sua população:

Annos	Habitantes	Annos	Habitantes
1350.....	100.000 (1)	1831.....	1.471.941
1600.....	180.000	1841.....	1 873.676
1700.....	550.000	1851.....	2.400.000
1750.....	600.000	1861.....	2.803.989
1801.....	864.845 (2)	1881.....	3.814.771
1811.....	1.009.546	1891.....	4.211.056
1821.....	1.225.694	1901.....	4.536.267 (3)

Em 1911, a população de Londres era de 4.521.685.

A França, a mais rica nação do mundo, a contar da civilisação romana tem uma existencia comprovada de pouco menos de 2.000 annos. Paris, a sua formosa capital, cuja séde primitiva foi a ilha Lutecia dos Romanos, inicia propriamente a sua historia no anno 52 A. C., em que ficou constituindo uma cidade tributaria do Imperio Romano. Conta, por conseguinte, nada menos de 1.968 annos. A sua população teve o seguinte desenvolvimento gradual de 1292 a 1906:

Annos	Habitantes	Annos	Habitantes
1292.....	215.860 (4) (*)	1760.....	576.630 (**)
1533.....	260.000 (*)	1791.....	610.000 (**)
1718.....	509.640 (**)	1798.....	640.000 (**)

(1) Os algarismos referentes ao anno de 1350 e seguintes até 1750, inclusive, encontram-se em «La Grande Encyclopédie», Vol. 22, pag. 521.

(2) DEZOBRY et BACHELET.—*Dictionnaire Général de Biographie et d'Histoire, de Mythologie, de Géographie Ancienne et Moderne*, etc., pag. 1622 do Vol. 2, onde se encontram os algarismos dos annos de 1801 e seguintes até 1891, inclusive.

(3) *The Statesman's Year Book*, 1915, pag. 15.

(4) DEZOBRY et BACHELET,—Op. cit., Vol. 2, pag. 2.029, de onde foram extrahidos os algarismos referentes aos annos de 1292 e seguintes até 1856, inclusive.

(*) Este signal indica uma simples approximação; (**) indica que as cifras representam o total dos nascimentos multiplicado por 30; as cifras sem signaes correspondem a resultados censitarios.

Anno	Habitantes	Anno	Habitantes
1800.....	547.756	1861.....	1.696.141 ⁽¹⁾
1802.....	672.000 (**)	1866.....	1.825.274
1807.....	580.609	1871.....	1.851.792
1816.....	713.966	1876.....	1.988.806
1831.....	785.862	1881.....	2.269.023
1836.....	868.438	1886.....	2.344.450
1841.....	935.261	1891.....	2.424.705
1846.....	1.053.897	1896.....	2.536.834
1851.....	1.053.262	1901.....	2.714.068 ⁽²⁾
1856.....	1.130.488	1906.....	2.763.393

A sua população actual é de 2.888.110 (censo de 1911). (3)

A poderosa Allemanha, após um periodo de completa barbaria, na antiguidade e principios da idade média, levou mais de 1.000 annos para conseguir a hegemonia definitiva da Prussia no Imperio Allemão, cuja grandeza ficou desta forma consolidada pela unificação dos povos da raça germanica. A sua adeantada capital, Berlim, segundo dados historicos mais precisos, tem de existencia mais de 700 annos. De 1457 a 1910, a sua população soffreu, approximadamente, as seguintes modificações:

Anno	Habitantes	Anno	Habitantes
1457.....	4.500 ⁽⁴⁾	1856.....	447.483 ⁽⁵⁾
1640.....	12.000 ⁽⁵⁾	1858.....	458.610 ⁽⁸⁾
1709.....	50.000 ⁽⁶⁾	1861.....	547.571 ⁽⁶⁾
1727.....	90.000 ⁽⁵⁾	1864.....	632.379 ⁽⁶⁾
1740.....	101.204 ⁽⁷⁾	1867.....	703.120 ⁽⁶⁾
1755.....	126.661 ⁽⁶⁾	1871.....	824.580 ⁽⁶⁾
1786.....	145.000 ⁽⁵⁾	1875.....	964.240 ⁽⁶⁾
1790.....	150.803 ⁽⁶⁾	1877.....	1.000.000 ⁽⁸⁾
1804.....	156.661 ⁽⁶⁾	1880.....	1.122.504 ⁽⁶⁾
1815.....	175.000 ⁽⁵⁾	1885.....	1.315.297 ⁽⁶⁾
1816.....	180.000 ⁽⁸⁾	1888.....	1.500.000 ⁽⁸⁾
1826.....	220.000 ⁽⁴⁾	1905.....	2.040.148 ⁽⁸⁾
1840.....	322.640 ⁽⁸⁾	1910.....	2.071.257 ⁽⁹⁾

A bella capital da Austria, Vienna, era uma aldeia quando o Imperador Augusto conquistou a Pannonia. Foi elevada a cidade em 1151 e recebeu em 1237 do Imperador Frederico II o titulo de cidade imperial. Conta, portanto, muito mais de 700 annos de existencia. A importante cidade de Nova York,

(1) Os algarismos dos annos de 1861 e seguintes são encontrados na obra «La Grande Encyclopédie», Vol. 25, pag. 1.068.

(2) Os dados concernentes a 1901 e 1906 encontram-se á pag. 4 do *Annuario Estatistico de França*, 1907.

(3) Vide o *Annuario Estatistico de França*, 1911, pag. 4.

(4) BOUILLET. — *Dictionnaire d'histoire et de Géographie*, pag. 217.

(5) DEZOBRY ET BACHELET. — *Op. cit.*, pag. 278, Vol. I.

(6) *La Grande Encyclopédie*, pag. 333, Vol. 6°. — *Enciclopedia Universal ilustrada europeo-americana*, Vol. 8°, pag. 271.

(7) *La Grande Encyclopédie*, Vol. 6°, pag. 333.

(8) *Enciclopedia Universal ilustrada europeo-americana*, Vol. 8°, pag. 271.

(9) *The Statesman's Year Book*, 1915, pag. 929.

(**) Este signal indica que as cifras representam o total dos nascimentos multiplicado por 30; as cifras sem signaes correspondem a resultados censitarios.

fundada em 1621 pelos Holandezes, teve no principio do seculo passado, approximadamente, o seguinte desenvolvimento na sua população:

Anno	Habitantes	Anno	Habitantes
1800.....	60.489 (1)	1870.....	942.292
1820.....	123.706	1880.....	1.206.299
1830.....	202.589	1890.....	1.515.301
1840.....	312.710	1900.....	3.437.202 (2)
1850.....	515.547	1910.....	4.766.883 (2)
1860.....	805.651	1912.....	5.173.064 (3)

Em 1697 (4) a população de Nova York não se elevava a mais de 4.302 habitantes, em 1774 (4) attingia 22.750 e em 1790 (1) era de cerca de 33.131. Segundo o censo de 1910, a população de Nova York é de 4.766.883 habitantes.

Estas citações mostram como é lenta a evolução dos povos. Quanto tempo é necessario para que o progresso material, acompanhando *pari-passu* o apuro do gráo de civilisação, venha favorecer as novas gerações. Estas nem sempre se apercebem ou se satisfazem com as vantagens do presente e, sob a influencia do atavismo ou das más paixões, sacrificam ás vezes a humanidade, impedindo que ella realize os seus mais nobres idéaes pelo continuo aperfeiçoamento da cultura, physica e moral, dos elementos que a constituem.

Si é verdade que para o rapido desenvolvimento material do Rio de Janeiro, de São Paulo e de outras localidades do Brazil, no curto periodo de menos de 100 annos, deveria ter influido notavelmente o progresso da civilisação de outros povos, não é menos verdade que em quasi todo territorio brasileiro a transformação, operada de 1808 a 1912, foi extraordinaria e radical.

Não ha termos de comparação entre o Brazil de hoje com o que era em 1808, no reinado de D. JOÃO VI. Actualmente, quasi não existem vestigios da vetusta cidade colonial fundada em 1566 por ESTACIO DE SÁ e que, no tempo de D. JOÃO VI, 242 annos depois, consistia ainda apenas em um inesthetico agrupamento de ruas, estreitas, escuras, immundas e mal calçadas, onde, além de pouco abundantes, eram as casas do mais feio aspecto e sem nenhum conforto. Muito mal edificadas e isoladas na costa, eram assim mesmo bem poucas as cidades e villas até então existentes. "Além da estreita faixa maritima, caminhando para o sertão, ainda era menor o numero de cidades e aldeias. Quasi todo territorio deserto ou infestado de hordas selvagens vagando nas mattas virgens, de onde não raro sahiam para oppôr-se ao progresso da civilisação, matando e devastando as culturas e os povoados incipientes. Assim, no interior, as communicações entre os escassos nucleos de povoação civilisada, separadas pelo deserto e por servi-colas, eram ainda mais raras e difficeis..."

"A vasta rêde telegraphica que une pelo pensamento os pontos mais longinquos do nosso territorio entre si e com todos os centros industriaes e intellectuaes do mundo; as vias ferreas que ligam os Estados e caminham para o interior, galgando as serras, transpondo os rios, conquistando para a civilisação os sertões bravios desertos e demandando as fronteiras, hoje limitadas por

(1) Os totaes referentes aos annos de 1879 e seguintes até 1910, inclusive, fôram extrahidos de publicações officiaes.

(2) Inclusive Brooklyn, Richmond, etc.

(3) *Annuario de Estatistica Demographo-Sanitaria*, do Rio de Janeiro, 1912.

(4) DEZOBRY et BACHELET. — Op. cit., Vol. 2º, pag. 1909.

tratados internacionaes; as cidades, as villas antigas e novas, os povoados e as colonias nascentes; a navegação nos rios e lagôas e na cabotagem de immensa costa maritima; os correios multiplicando sob todas as fórmãs e por todos os meios de communicacão a correspondencia, com desenvolvimento tamanho, que só por milagre se consideraria possivel ha 100 annos passados: toda essa perspectiva do territorio, assim transformado e movimentado pela actividade de seus habitantes, . . . deve representar na actualidade a imagem do progresso do Brazil, fazendo num seculo de apressada marcha o percurso necessario para alcançar o grão de cultura, que as antigas nacionalidades attingiram em milhares de annos..."

"Quasi sem industrias, o commercio do Brazil era em 1808 o que poderia ser o da colonia de uma metropole arruinada, sem navios de guerra para a defesa do seu commercio nem mercantes para animar e fazer prosperar a sua producção colonial. Comparada a nossa esquadra de navios de guerra e mercantes e confrontado o nosso actual commercio de importação e exportação com o daquelle tempo, o progresso parece de mil annos e não de um seculo apenas de vida nacional. A pequena industria agricola e pastoril mal produzia para a exportação de madeiras e couros. O ouro e as pedras preciosas, dizimados pela Fazenda Real, constituiam um negocio cujos lucros se dividiam entre o fisco e alguns argentarios felizes. A canna de assucar era a exploracão agricola da grande propriedade dos senhores de engenho; mas, comparando essas engenhocas, na mór parte movidas por bois e muares, onde se fabricava o assucar ou a aguardente á custa do trabalho de escravos importados da costa d'Africa, com as nossas actuaes usinas e os generos que ellas produzem com trabalhadores livres, nacionaes e estrangeiros: o progresso sob todos os pontos de vista sociaes e economicos é tão extraordinario que o periodo anterior parece de uma éra anti-diluviana." (1)

Não obstante, porém, todo esse progresso apparente, é real a inferioridade da população do Brazil, ou do Districto Federal, comparada com a dos paizes e das cidades mais adeantadas da Europa e da America, não só sob o ponto de vista da densidade territorial, como ainda no ponto de vista economico e social.

Quanto á densidade territorial, já vimos que nem o Brazil nem o Districto Federal podem disputar primazias nesse confronto. A população total da Republica é quasi 4 vezes menor que a dos Estados Unidos; cerca de 3 vezes inferior á da Allemanha; mais de 2 vezes menos numerosa que a da Austria-Hungria e a do Japão; cerca de 2 vezes menor que a da Inglaterra, a da França e a da Italia; e quasi 6 vezes inferior á da Russia. Por outros termos, a densidade geral da população do Brazil é 86 vezes mais baixa que a da Belgica; quasi 50 vezes inferior á da Inglaterra e á do Japão; mais de 40 vezes menor que a da Allemanha e a da Italia; perto de 26 vezes mais fraca que a da Austria-Hungria e a da França; cerca de 10 vezes mais baixa que a da Russia e mais de 4 vezes inferior a dos Estados Unidos. Em summa, si a densidade territorial da população fosse identica á da Belgica, o numero total de habitantes attingiria a mais de 2.000.000.000, a mais de 230.000.000 si fosse igual á da Russia e a cerca de 100.000.000 si fosse a mesma dos Estados Unidos, ou emfim, a mais de 800.000.000, adoptando-se a média da densidade européa. No proprio Brazil, tomando-se para termo de confronto o Estado do Rio de Janeiro, por exemplo,

(1) «Boletim Commemorativo da Exposição Nacional de 1908». pag. IV, V e VI.

a população total da Republica deveria ser de 160.000.000 de habitantes, caso fosse a densidade geral equivalente á daquelle Estado.

No Districto Federal (zonas urbana e suburbana), a densidade territorial da população não chega a 900 habitantes por km^2 ; é, porém, de cerca de 5.200 habitantes na área denominada propriamente *zona-urbana*, oscillando, entre 90 e 300 habitantes por km^2 nos districtos suburbanos, exceptuado o de Inhaúma, cuja densidade é de mais de 1.700 habitantes por km^2 . Entretanto, pelas actuaes condições do Rio de Janeiro, quer no que diz respeito ao estado sanitario, quer relativamente ao progresso material, economico e social, era razoavel que fosse maior a densidade territorial da sua população, mais ou menos identica a de outras cidades norte e sul-americanas, taes como as de Nova York, Philadelphia, Boston, Buenos Aires, Santiago, etc.

A população de Paris é perto de 43 vezes mais densa que a do Rio de Janeiro (Districto Federal), a de Berlim cerca de 38 vezes, a de Petrograd mais de 23 vezes, a de Londres mais de 17 vezes, a de Stockolmo mais de 14 vezes, a de Amsterdam e a de Vienna mais de 13 vezes, a de Santiago do Chile cerca de 11 vezes, a de Madrid mais de 10 vezes, a de Copenhague mais 9 vezes, a de Buenos Aires mais de 8 vezes, a de Nova York mais de 7 vezes, a de Lisboa, a de Philadelphia e a de Chicago mais de 5 vezes, a de Roma mais de 3 vezes, a de Washington mais de 2 vezes. Considerando apenas a zona urbana do Rio de Janeiro, a densidade da população (cerca de 5.200 habitantes por km^2) é ainda inferior a de muitas cidades do velho e do novo mundo. A de Paris é quasi 8 vezes superior; a de Berlim cerca de 7; a de Petrograd quasi 4; a de Londres perto de 3, a de Stockolmo, a de Amsterdam e a de Vienna mais de 2, a de Santiago do Chile, a de Madrid, a de Copenhague, a de Buenos Aires e a de Nova York mais de 1 vez. São porém, inferiores, entre outras, a de Philadelphia, Lisbôa, Chicago, Roma, Washington, etc. Entretanto, "é enorme a área total do Rio de Janeiro, em relação ás áreas de muitas das cidades mais populosas do mundo, excedendo mesmo muitissimo á de Nova York, apezar do extraordinario augmento por esta adquirido em consequencia do *Act of consolidation*. Só a extensão kilometrica da área urbana tem mais do dobro da de Paris e de Berlim, é maior que a de Roma e pouco menor que a de Vienna. A área de todo o Districto Federal é muitissimo superior a de Londres, Chicago, Philadelphia e outras cidades de igual importancia da Europa e da America." (1)

Tanto estes, como outros confrontos, podem ser facilmente apreciados no quadro em que figuram as áreas das diversas cidades, com a indicação da densidade das respectivas populações. (Vide pag. XIX)

Durante o largo periodo de 107 annos, de 1799 a 1906, foi o seguinte o desenvolvimento da população do Rio de Janeiro, segundo os resultados de recenseamentos mais ou menos exactos:

Anno	Habitantes	Anno	Habitantes
1799.....	42.168 (2)	1872.....	274.972
1821.....	112.695	1890.....	522.651
1838.....	137.078	1906.....	811.443
1870.....	235.381		

(1) Recenseamento realizado em 20 de Setembro de 1916. Pag. 30.

(2) "Fôram apuradas á parte mais de 1.208 pessoas, em conventos da cidade. O arrolamento não se extendeu ás freguezias de fóra da cidade". (Recenseamento do Rio de Janeiro realizado em 20 de Setembro de 1906. — Nota da pag. 20).

Coefficiente de analfabetismo em varias cidades

CIDADES	ANNOS	POPULAÇÃO GERAL (1)			POPULAÇÃO ANALPHABETA (1)			NUMEROS PROPORCIONAES		
		Total	Até 14 annos (3)	De 15 annos para cima (4)	Total (5)	Até 14 annos	De 15 annos para cima	Total	Até 14 annos	De 15 annos para cima
			B	C	a	b	c	a o/oo A	b o/oo B	c o/oo C
VIENNA.....	1900	1.674.957	320.443	1.354.514	252.248	205.991	46.257	150,5	642,8	34,1
PARIS.....	1906	3.788.566 (6)	517.977	3.270.589	582.053	349.426	232.627	153,6	674,5	71,1
MILÃO.....	1901	491.460	126.315	365.145	92.518	51.049	41.469	188,2	404,1	113,5
BOSTON.....	1900	560.892	106.257	454.635	126.882	106.257 (7)	20.625	226,2	1.000,0	45,3
PHILADELPHIA..	1900	1.293.697	256.540	1.037.157	296.353	256.540 (7)	39.813	229,0	1.000,0	38,3
WASHINGTON....	1900	278.718	46.881	231.837	64.790	46.881 (7)	17.909	232,4	1.000,0	77,2
CHICAGO.....	1900	1.698.375	377.750	1.320.825	419.515	377.750 (7)	41.765	246,9	1.000,0	31,6
GENOVA.....	1901	234.710	57.953	176.757	58.184	26.816	31.368	247,8	462,7	177,4
NOVA YORK.....	1900	3.437.202	752.034	2.685.168	920.705	752.034 (7)	168.671	267,8	1.000,0	62,8
ROMA.....	1901	462.783	124.617	338.166	138.456	59.849	78.607	299,1	480,2	232,4
MADRID.....	1900	539.835	141.407 (8)	398.428 (9)	164.411	77.236	87.175	304,5	546,1	218,7
BUENOS AIRES..	1904	950.875 (10)	332.613	618.262	324.929	171.636	153.293	341,7	516,0	247,9
MONTEVIDÉO....	1908	309.231 (11)	104.757	204.474	107.219	57.298	49.921	346,7	546,9	244,1
S. PETERSBURGO	1897	1.264.920	183.344	1.081.576	472.677	156.834	315.843	373,6	855,4	292,0
VALPARAISO....	1907	190.951 (11)	53.907	137.044	74.939	33.621	41.318	392,4	623,6	301,4
SANTIAGO.....	1907	403.775 (11)	131.437	272.338	172.044	85.031	87.013	426,0	646,9	319,5
MOSCOU.....	1897	1.038.591	129.439	909.152	453.663	111.900	341.763	436,8	864,4	375,9
LISBOA.....	1900	356.009	92.086	263.923	163.966	62.494	101.472	460,5	678,6	384,4
RIO DE JANEIRO,...	1906	811.443 (12)	257.334	554.109	390.371	185.258	205.113	481,0	719,9	370,1
NAPOLES.....	1901	562.918 (13)	162.860	400.058	278.841	106.004	172.837	495,3	650,8	432,0
PORTO.....	1900	167.955	53.009	114.946	93.498	40.984	52.514	556,6	773,1	456,8

Para extinguir essa inferioridade demographica e tornar favoraveis as condições de confronto sob os aspectos economico e social, dous problemas se impõem á cogitação dos brazileiros. Um propriamente interno e mais de perto ligado aos interesses nacionaes; outro de natureza internacional e em que, reciprocamente, têm interesse o Brazil e os paizes onde ha excesso de população. O primeiro resolve-se pela diffusão em larga escala do ensino primario, favorecida directamente pela contribuição de todos os cidadãos brazileiros e tambem, indirectamente, pela iniciativa dos seus representantes no Congresso Nacional e nos governos locaes dos varios Estados e Municipios. O segundo poderá ser realizado mais facilmente por acção simultanea dos diversos poderes administrativos, facilitando-se da melhor fôrma o povoamento do solo pela

(1) O criterio adoptado quanto á distribuição dos habitantes por idades é o mesmo para a população geral e para a população analfabeta. (2) Os algarismos abaixo consignados indicam a data em que teve logar o recenseamento. (3) Os algarismos constantes desta columna referem-se aos habitantes menores de 10 annos relativamente a Paris, S. Petersburgo, Moscou e ás cidades dos Estados Unidos. (4) Entre os habitantes de mais de 15 annos figuram os de idade ignorada e os totaes concernentes ás cidades a que se refere a precedente nota comprehendem tambem a população de 10 a 14 annos. (5) Os habitantes de gráo de instrução ignorado foram em geral incluídos entre os analfabetos para facilitar as comparações. (6) Inclusive os suburbios. (7) O censo de 1900 não inquiriu sobre o gráo de instrução dos menores de 10 annos, os quaes foram arbitrariamente incluídos entre os analfabetos para se conseguir uma taxa geral. — superior, no quadro comparativo, aos algarismos verdadeiros que se não podem obter por absoluta falta de dados. (8) População até 15 annos. (9) População de 16 annos para cima. (10) Com exclusão de 16 individuos de idade comprehendida entre 6 e 14 annos, não incluídos no quadro sobre o gráo de instrução constante dos resultados geraes do recenseamento. (11) Os dados referem-se ao departamento da Capital. (12) Inclusive as zonas suburbana e rural. (13) Com exclusão de 622 individuos a respeito dos quaes não consta o gráo de instrução.

fixação dos immigrants em colonias agricolas apropriadas e convenientemente estabelecidas em todas as terras do Estado.

Para mostrar quanto pôde conseguir o governo central, é bastante salientar o augmento da immigração no periodo de 1908 a 1912, graças á orientação operosa e intelligente do joven e notavel ex-ministro da Viação, DR. MIGUEL CALMON. No espaço de 88 annos, de 1820 a 1907, entraram nos portos brazileiros 2.561.482 immigrants de varias nacionalidades. No curto periodo de 1908 a 1912, num quinquennio apenas, attingiu identico movimento migratorio a cifra de 584.818 immigrants. Entraram, portanto, annualmente, em média, no primeiro periodo 29.108 immigrants, contra 116.962 no segundo periodo, — o que indica um excesso immigratorio 4 vezes superior no quinquennio de 1908 a 1912.

O modo de resolver os dous problemas requêr, entretanto, certa uniformidade de vistas, afim de que não sejam uns Estados mais favorecidos do que outros e para evitar, tambem, que a excessiva prosperidade de dous ou tres saliente o contraste notavel do atrazo da maioria, o que pôde ser causa mais tarde da desagregação da unidade nacional, o elemento de mais força e que colloca o Brazil em condições de transformar-se, futuramente, num grande centro de civilisação na America do Sul, como já o é a Republica dos Estados Unidos na America do Norte. Para esse *desideratum*, é mister que se torne uma nação poderosa, e só o será depois do povoamento do seu solo e de valorizado o gráo de instrucção dos seus habitantes.

E' esse o meio de fortalecer cada vez mais o vinculo de solidariedade que deve sempre existir entre os varios Estados da União, para a grandeza da Republica. O povoamento do solo, entre muitos beneficios, trará o aperfeiçoamento do character dos brazileiros, pela constituição definitiva de sua nacionalidade; e o progresso do ensino, cultivando-lhes em larga escala a intelligencia, completará a obra da civilisação brazileira, collocando-a ao nivel da dos povos mais adeantados.

Rio, 15 de Setembro de 1916.

Bulhões Carvalho

O aspecto do céu no Rio de Janeiro nas quatro estações do anno

Le ciel vu à Rio de Janeiro aux quatre saisons de l'année

EXPLICAÇÃO DAS CARTAS

As oito cartas celestes representam o aspecto do céu visível na latitude do Rio de Janeiro, nas quatro estações do anno: Primavera, Verão, Outono e Inverno.

A abobada celeste é reproduzida por um systema especial de projecção, que se poderia chamar — *stereographica invertida sobre o horizonte*. Para examinar o graphico e comparal-o com o céu verdadeiro, o espectador deve collocar-o em posição vertical e voltar-se para o lado do Norte, si quizer vêr as estrellas da figura correspondente ao Norte. As posições figuradas correspondem absolutamente ás mesmas que as estrellas occupam no firmamento, o que torna mais facil a pesquisa do que pelos velhos processos de projecção sobre o horizonte racional.

Por esse processo de projecção graphica, a abobada celeste é dividida em duas partes iguaes, uma correspondente ao Norte e outra ao Sul, segundo o espectador olha para o polo do Norte ou para o polo do Sul.

Em cada carta foram traçados paralelos e meridianos equidistantes de 15° . A localisação exacta das estrellas, assim como a nomenclatura das constellações, foi feita de accôrdo com o *Atlas Celeste*, publicado pelo Observatorio Astronomico do Rio de Janeiro, quando sob a direcção do DR. L. CRULS. O *Nouvel Atlas Céleste*, de A. PROCTOR, muito perfeito, sob todos os pontos de vista, foi tambem muitas vezes consultado.

Depois de determinadas as posições das estrellas, foram supprimidas as coordenadas geographicas, o que torna a pesquisa mais facil para os que não estão familiarisados com os differentes processos de representação graphica.

EXPLICATION DES CARTES

Les cartes, au nombre de huit, sont la représentation graphique du ciel vu sous la latitude de Rio de Janeiro, aux quatre saisons de l'année: Printemps, Été, Automne et Hiver.

La voûte du ciel est reproduite d'après un système spécial de projection, qu'on pourrait appeler — *stéréographique invertie sur l'horizon*. Pour examiner le graphique, et le comparer au ciel vrai, le spectateur doit le placer en position verticale et se tourner vers le côté du Nord, s'il veut voir les étoiles de la planche correspondant au Nord. Les positions qui y sont figurées correspondent absolument à celles que les étoiles occupent dans l'espace étoilé, ce qui rend la recherche plus facile que par les vieux procédés de projection sur l'horison rationnel.

D'après ce procédé de projection graphique, la voûte du ciel se trouve divisée en deux parties égales, une pour le Nord et l'autre pour le Sud, selon que le spectateur regarde vers le pôle Nord ou le pôle Sud.

Sur chaque carte on a tracé des parallèles et des méridiens à une distance égale à 15° . La localisation exacte des étoiles, ainsi que la nomenclature des constellations, a été faite d'après l'*Atlas Celeste*, publié par l'Observatoire Astronomique de Rio de Janeiro, quand il était sous la direction de M. le Dr. L. CRULS. Le *Nouvel Atlas Céleste*, de A. PROCTOR, irréprochable sous tous les rapports, a été aussi souvent consulté.

Après avoir déterminé les positions des étoiles, on a supprimé les coordonnées géographiques, ce qui rend la recherche plus facile à ceux qui ne sont pas familiarisés avec les différents procédés de représentation graphique.

LADO DO NORTE

(FIGURA I)

CÔTÉ DU NORD

(PLANCHE N. I)

PRIMAVERA

DURAÇÃO DA ESTAÇÃO:

23 de Setembro a 22 de Dezembro

MOMENTO FIXADO:

8 horas e 20 m. da noite de 15 de Novembro

PRINTEMPS

DURÉE DE LA SAISON:

du 23 Septembre au 22 Décembre

MOMENT FIXÉ:

8 heures et 20 m. du soir du 15 Novembre

Nomes das principaes constellações e de algumas estrellas mais conhecidas:

Na direcção Oeste: — *Agula* (com a estrella de primeira grandeza *Allair*); ao alto — *Aquario* e, descendo um pouco, *Cavallo Menor*, *Delphim* e tambem *Flecha*, que se aproxima do horizonte, tendo ao seu lado *Cysne* ⁽¹⁾ (com *Deneb*, estrella de segunda grandeza, e *Albireo*, de terceira e variavel).

Quasi no meridiano: — *Pégaso*, (com *Mar-kab*, *Algenib*, *Scheat*, *Enif* e *Homan*).

No horizonte, em face do observador, olhando o Norte, destacam-se: *Lagarto*, *Cephêo*, *Cassiopeia*, e, mais acima, *Andromeda* ⁽²⁾ (com *Alpheratz*, *Mirach* e *Almach*); ao alto, *Baleia* ⁽³⁾ (com *Diphda*, *Menkar* e *Mira*, de segunda grandeza e variavel); ao lado, *Pelxos*; abaixo, *Aries* e *Triangulo*; e, quasi no horizonte, *Persão* ⁽⁴⁾ (com *Mirfak* e *Algol*).

Na direcção Leste, nota-se o grupo das *Pleíadas* (com *Electra*, *Pleione*, *Maia* e *Atlas*), pertencente á constellação do *Touro* (com *Aldébaran*, *Nath* e *Alcyone*); e, além, emergindo no horizonte, com a metade no lado Sul, a grande constellação *Orion* (com *Rigel*, *Bételgeuse*, *Mintaka* e *Bellatrix*).

(1) O *Cysne* é o verdadeiro *Cruzeiro do Norte*, mais perfeito que a nossa constellação austral, por ter uma brilhante estrella indicando exactamente o ponto de intersecção da linha dos braços com o corpo principal da cruz, na qual o apice é representado por *Deneb* e a base por *Albireo*. Esta constellação torna-se notavel pelo grande numero de estrellas variaveis e temporarias, que nella têm sido observadas. A maravilha do *Cysne* é, no emtanto, a estrella β , a mais proxima da terra, depois da *alpha* do *Centaurus*, e dotada de um rapido movimento, cuja descoberta, feita por *Piazzi*, em 1804, tornou insubsistente o dogma scientifico da fixidez das estrellas.

(2) Em *Andromeda* é interessante o systema triplice de sóes multicores conjugados, a que se reduz a estrella representada nos catalogos pela letra γ . Na mesma constellação existe uma das mais bellas nebulosas do céo.

(3) Na constellação *Baleia* é digna de nota uma pequena estrella variavel, que, devido a singular colorido e caprichosas fluctuações na intensidade luminosa, foi denominada a "Maravilha" (MIRA-CETI).

(4) Na constellação *Persão*, distingue-se *Algol*, que indica a cabeça de *MÉDUSA*, arma de que se serviu o heroe mythologico para salvar *ANDROMEDA*. *Algol*, etymologicamente, significa "monstro". Este astro é singular pelas suas variações bruscas, pois passa da 2ª á 4ª grandeza, em pouco menos de 69 horas.

Noms des principales constellations et de quelques étoiles plus connus:

Dans la direction de l'Ouest, il y a l'*Agile* (avec l'étoile de première grandeur *Allair*); dans le haut, le *Verseau* et en descendant, le *Petit Cheval*, le *Dauphin*, puis la *Fleche* voisinant l'horison, et à son côté le *Cygne* ⁽¹⁾ (avec *Deneb*, étoile de deuxième grandeur, et *Albiré*, de troisième et variable).

Près du méridien il y a *Pégase* (avec *Mar-kab*, *Algenib*, *Scheat*, *Enif* et *Homan*).

Sur l'horison, devant l'observateur qui regarde le Nord, ont voit le *Lézard*, *Céphée*, *Cassiopee*, et un peu plus haut *Andromède* ⁽²⁾ (avec *Alphératz*, *Mirach* et *Almach*); en haut la *Baleine* ⁽³⁾ (avec *Diphda*, *Menkar* et *Mira*, de deuxième grandeur, mais variable); et à côté de celle-ci, les *Poissons*; en dessous le *Bélier* et le *Triangle*; et tout près de l'horison, *Persée* ⁽⁴⁾ (avec *Mirfak* et *Algol*).

Dans la direction de l'Est il y a les *Pleíades* (avec *Electra*, *Pleione*, *Maia* et *Atlas*), qui appartiennent à la constellation du *Taureau* (avec *Aldébaran*, *Nath* et *Alcyone*); plus loin, surmontant la ligne de l'horison et avec une moitié dans la partie du Sud, on voit la grande constellation *Orion* (avec *Rigel*, *Bételgeuse*, *Mintaka* et *Bellatrix*).

(1) Le *Cygne* est la véritable *Croix du Nord*, plus parfaite que notre constellation australe, car il possède une étoile brillante, indiquant exactement le point d'intersection de la ligne des bras avec le corps principal de la croix, dont le sommet est représenté par *Deneb* et la base par *Albiré*. Cette constellation est remarquable par le grand nombre d'étoiles variables et temporaires, que l'on y a observé. La merveille du *Cygne* est, toutefois, l'étoile β , la plus rapprochée de la terre, après *alpha*, du *Centaurus*, et douée d'un mouvement rapide, dont la découverte, faite par *Piazzi*, en 1804, a rendu insubsistant le dogme scientifique de la fixité des étoiles.

(2) On remarque dans *Andromède* le système triple de soleils multicolores conjugués, qui forme l'étoile représentée dans les catalogues par la lettre γ . Il existe, dans la même constellation, une des plus belles nébuleuses du ciel.

(3) Dans la *Baleine*, il existe, digne de remarque, une petite étoile variable qui, d'après son coloris singulier et des capricieuses fluctuations dans l'intensité lumineuse, a été nommée la «Merveille» (MIRA-CETI).

(4) Dans *Persée*, on remarque *Algol*, qui indique la tête de *MÉDUSE*, arme dont se servit le héros mythologique pour sauver *ANDROMÈDE*. Etymologiquement, *Algol* signifie «monstre». Cet astre est singulier par ses variations brusques; il passe de la deuxième à la quatrième grandeur en un peu moins de 69 heures.

O ASPECTO DO CÉO NAS QUATRO ESTAÇÕES DO ANNO

ZENIT

PRIMAVERA

DURAÇÃO DA ESTAÇÃO:

23 de Setembro a 22 de Dezembro

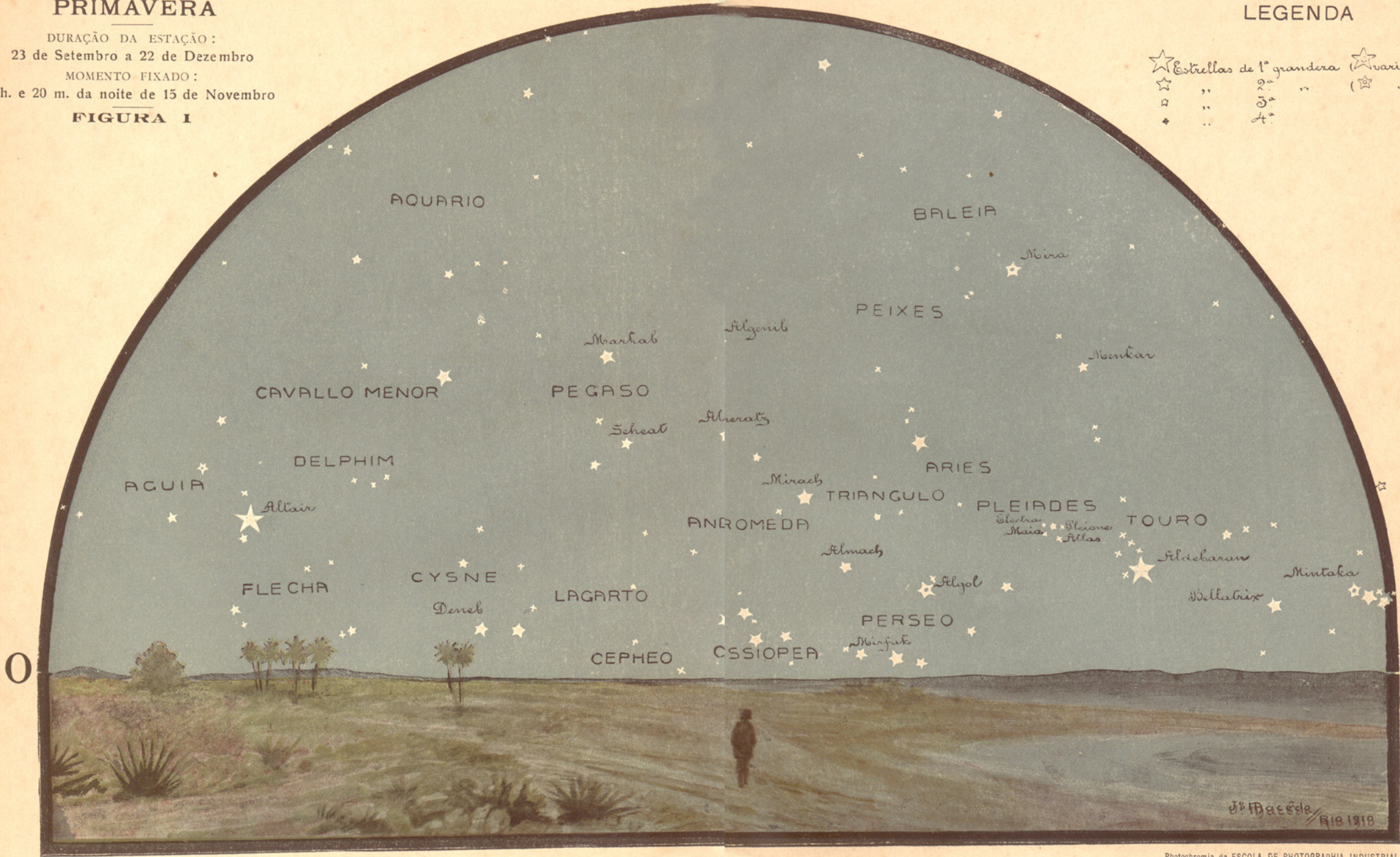
MOMENTO FIXADO:

8 h. e 20 m. da noite de 15 de Novembro

FIGURA I

LEGENDA

☆ Estrellas de 1ª grandera (☆ variave)
 ☆ " 2ª " (☆ " "
 ☆ " 3ª " (☆ " "
 ☆ " 4ª " (☆ " "



J. M. DE ARARIPE MAÇEDO-Cartographo

Photochromia da ESCOLA DE PHOTOGRAPHIA INDUSTRIAL

O CÉO VISIVEL NA LATITUDE DO RIO DE JANEIRO
 LADO DO NORTE

O ASPECTO DO CÉO NAS QUATRO ESTAÇÕES DO ANNO

PRIMAVERA

DURAÇÃO DA ESTAÇÃO:

23 de Setembro a 22 de Dezembro

MOMENTO FIXADO:

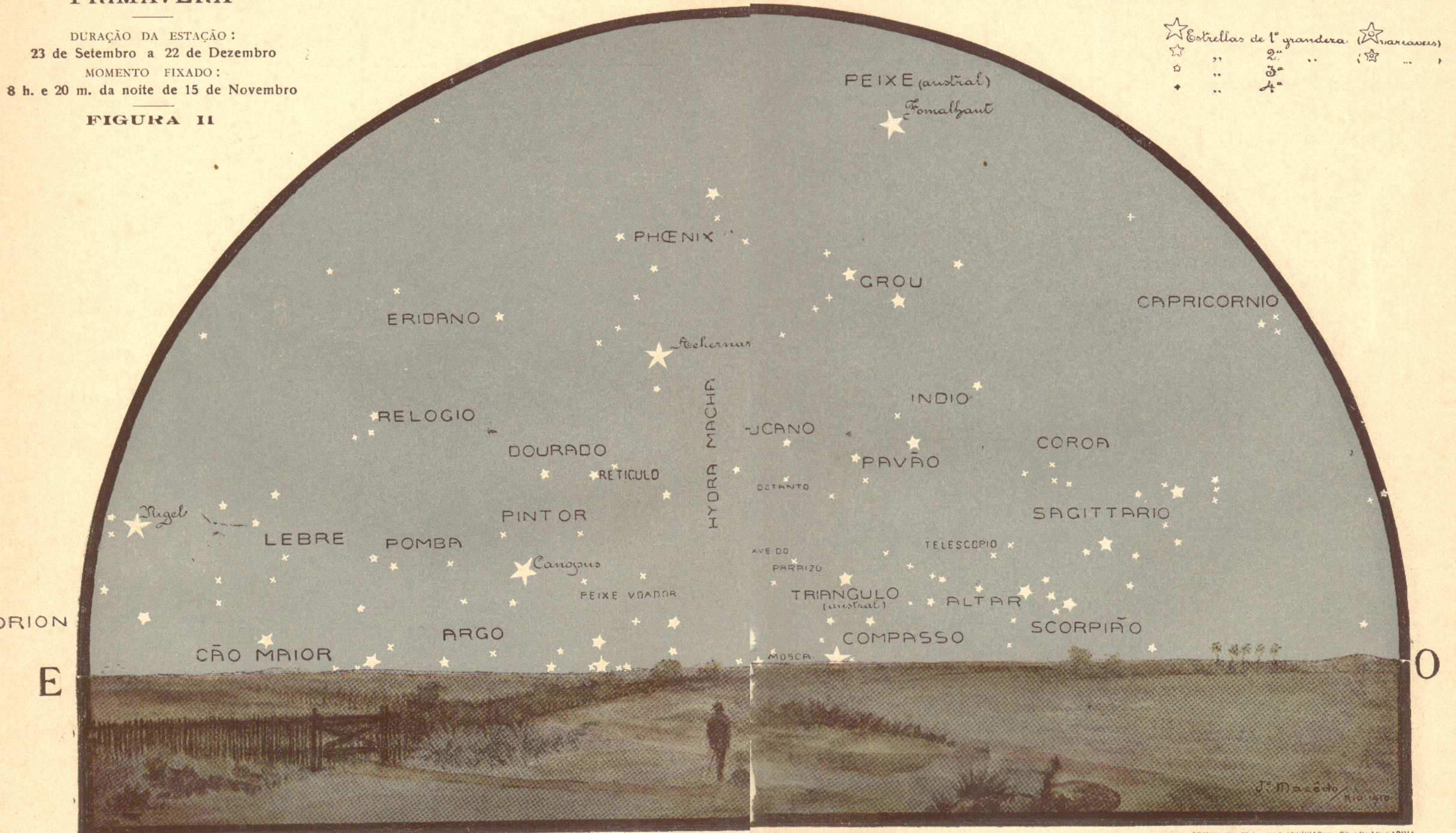
8 h. e 20 m. da noite de 15 de Novembro

FIGURA II

ZENITH

LEGENDA

☆ Estrellas de 1ª grandera (maximas)
 ☆ " 2ª " "
 ☆ " 3ª " "
 + " 4ª "



J. M. DE ARARIPE MAGEDO - Cartographo

Photogramia da Escola Industrial de Photographia

O CÉO VISIVEL NA LATITUDE DO RIO DE JANEIRO
LADO DO SUL

LADO DO SUL

(FIGURA II)

CÔTÉ DU SUD

(PLANCHE N. II)

PRIMAVERA

DURAÇÃO DA ESTAÇÃO :

23 de Setembro a 22 de Dezembro

MOMENTO FIXADO :

8 horas e 20 m. da noite de 15 de Novembro

PRINTEMPS

DURÉE DE LA SAISON :

du 23 Septembre au 22 Décembre

MOMENT FIXÉ :

8 heures et 20 m. du soir de 15 Novembre

Nomes das principaes constellações e de algumas estrellas mais conhecidas :

Na direcção Leste, vê-se, meio occulta ainda no horizonte, a extensa constellação **Orion** (com *Rigel*, *Bételgeuse*, *Mintaka* e *Bellatrix*); mais acima, em sentido obliquo e approximando-se do meridiano, a grande constellação **Eridano** ⁽¹⁾ (com *Achernar*, estrella de primeira grandeza, e *Zaurac*, de terceira); logo abaixo, a pequena constellação **Relógio**; ainda abaixo, **Dourado** ⁽²⁾ **Reticulo**, **Pintor**, **Pomba** e **Lebre**; e, surgindo na linha do horizonte, tambem a **Leste**, **Cão-Malor** e **Navio Argo** (com *Canoopus*, estrella de primeira grandeza).

No meridiano, em cima, perto do zenith, **Phoenix** e, abaixo, **Hydra-Macha**; ao lado, **Tucano** ⁽³⁾; em direcção ao Sul, **Peixe Voador**, **Oitante** e **Ave do Paraíso**; proximo desta, **Triangulo Austral**; submergindo-se no horizonte, na mesma direcção Sul, a pequena constellação **Mosca**; e, um pouco além, **Compasso** e **Centouro**. Desta ultima vê-se apenas a estrella *Alpha*, de primeira grandeza.

Quasi no zenith, descendo um pouco a Oeste, está a constellação **Peixe-Austral** (com *Fomalhaut*, estrella de primeira grandeza); abaixo, **Grou**, **Indio**, **Pavão**, **Telescopio** e **Aitar**.

Na direcção Oeste, ao alto, **Capricornio**; muito abaixo, **Corôa Austral**, **Sagittario** e a grande constellação **Escorpião**, submergindo-se no horizonte.

(1) A constellação **Eridano**, nome mythologico do rio em que a lenda diz ter cahido **PHAETON**, estende-se das immediações de *Rigel* até *Achernar*, estrella de 1ª grandeza, de cor avermelhada e brilho muito intenso, mais vivo ainda que o de *Aldebaran* e *Antares*. A denominação *Achernar*, de origem arabe, significa «a fim do rio». Na mesma constellação, entre *Aldebaran* e *Rigel*, existe uma bella estrella dupla, designada nos catalogos pelo algarismo 32. O systema é constituido por dous sóes, um azul marinho e outro amarello topazio.

(2) Nas regiões mais visinhas do Polo encontram-se a **Grande** e a **Pequena Nuvem de Magalhães**, situadas a primeira nas proximidades de **Dourado** e **Reticulo** e a segunda na visinhança da estrella β da **Hydra Macha**.

Só nas duas **Nuvens de Magalhães** o astronomo **J. HERSHEL** contou para mais de 300 nebulosas, além de muitos outros phenomenos estelares interessantes.

(3) Na constellação **Tucano**, é digna de nota uma mancha esbranquiçada, que no telescopio se revela por um riquissimo enxame de estrellas.

Noms des principales constellations et de quelques étoiles plus connues :

Dans la direction de l'Est on voit, moitié cachée sous l'horizon, la grande constellation **Orion** (avec *Rigel*, *Bételgeuse*, *Mintaka* et *Bellatrix*); plus haut, dans le sens incliné vers le méridien, la grande constellation **Eridan** ⁽¹⁾ (avec *Achernar*, étoile de première grandeur, et *Zaurac*, de troisième); en dessous il y a la petite constellation de l'Horloge; et plus bas, la **Dorade** ⁽²⁾ le **Réticule**, le **Chevalet**, le **Colombe**, le **Lièvre**; et surmontant l'horizon, encore du côté de l'Est, le **Grand Chien** et le **Navire Argo** (avec *Canoopus*, étoile de première grandeur).

Au méridien, en haut, près du zénith, le **Phoenix**; et en dessous l'**Hydre Mâle**; à son côté le **Toucan** ⁽³⁾; tout au fond, vers le Sud, le **Poisson Volant**, l'**Octant** et l'**Oiseau du Paradis**; à côté de l'**Oiseau** il y a le **Triangle Austral**; dans la même direction du Sud, voisinant l'horizon il y a la constellation de l'**Abeille**, celle du **Compas** et le **Centoure**. De cette constellation on ne voit guère que l'étoile *Alpha*, de première grandeur.

Près du zénith, en descendant vers l'Ouest, il y a le **Poisson Austral** (avec une étoile de première grandeur, nommée *Fomalhaut*); en dessous la **Grue** et l'**Indien**, et puis le **Paon**, le **Télescope** et l'**Autel**.

Dans la direction de l'Ouest, mais en haut, **Capricorne**; bien au dessous la **Couronne Australe**, le **Sagittaire** et la grande constellation du **Scorpion**, qui disparaît sous l'horizon.

(1) L'**Eridan**, nom mythologique du fleuve où, d'après la légende, tomba **PHAETON**, s'étend des environs de *Rigel* jusqu'à *Achernar*, étoile de première grandeur, d'une couleur rougeâtre et d'un brillant assez intense, puis qu'il excède *Aldebaran* et *Antares*. La dénomination *Achernar*, d'origine arabe, signifie «la fin du fleuve».

Il existe dans cette constellation, entre *Aldebaran* et *Rigel*, une belle étoile double, désignée dans les catalogues par le chiffre 32. Le systeme est constitué par deux soleils, un bleu marin et l'autre jaune topaze.

(2) Dans les régions plus rapprochées du Pôle se trouvent la **Grande** et la **Petite Nuée de Magellan**, situées la première aux environs de la **Dorade** et du **Réticule**, et la dernière près de β de l'**Hydre Mâle**.

Rien que dans les deux **Nuées de Magellan**, l'astronome **J. HERSHEL** a conté plus de 300 nébuleuses, en dehors de nombreux autres phénomènes stellaires intéressants.

(3) On remarque dans la constellation du **Toucan** une tache blanchâtre, que le telescopio nous montre comme un très-riche essaim d'étoiles.

LADO DO NORTE

(FIGURA III)

CÔTÉ DU NORD

(PLANCHE N. III)

VERÃO

DURAÇÃO DA ESTAÇÃO:

22 de Dezembro a 21 de Março

MOMENTO FIXADO:

8 horas e 15 m. da noite de 15 de Fevereiro

ÉTÉ

DURÉE DE LA SAISON:

du 22 Décembre au 21 Mars

MOMENT FIXÉ:

8 heures et 15 m. du soir du 15 Février

Nomes das principaes constellações e de algumas estrellas mais conhecidas:

Na direcção Oeste: — *Baleia* (com *Mira*, estrella variavel, de segunda grandeza, *Diphda* e *Menkar*); abaixo, *Peixes*, *Aries* e *Triangulo*; em seguida, *Persão* (com *Mirfak* e *Algol*); acima, o grupo das *Pleíades* (com *Electra*, *Pleione*, *Maia* e *Atlas*), pertencente á constellação do *Touro* (com *Aldebaran*, *Nath* e *Alcyone*).

No zenith: — *Lebre* e *Cão Maior* (com a luminosa estrella de primeira grandeza *Sirius*).

Quasi no meridiano, a extensa constellação *Orion* ⁽¹⁾ (com *Rigel*, *Bételgeuse*, *Mintaka* e *Bellatrix*) e *Cocheiro* (com *Capella*, estrella de primeira grandeza). Ao lado destas, *Cão Menor* (com *Procyon*, de primeira grandeza) e *Gemeos* (com *Pollux*, de primeira grandeza, e *Castor*, de segunda grandeza e variavel).

Na direcção Leste, ao alto, *Hydra Femea* (com a estrella *Alphard*, de segunda grandeza); mais abaixo, *Leão* (com *Regulus*, de primeira grandeza, e *Denebola*, de segunda), *Lynce* e, um pouco mais longe, em direcção ao Norte, *Ursa Maior*, quasi occulta no horizonte.

(1) Em *Orion*, de todas as constellações, talvez, a mais imponente, as estrellas se grupam sob a fórma de um enorme quadrilatero, dividido quasi ao meio pelo equador. Duas dessas estrellas, — *Rigel* e *Bételgeuse*, são de 1ª grandeza, ostentando a primeira luz muito branca e a segunda cor alaranjada, com reflexos rubros. *Rigel* não tem ainda parallaxe, nem movimentos proprios sensiveis, o que revela a sua prodigiosa distancia da terra. E' na constellação *Orion* que scintillam os *Tres Reis Magos* e a magnifica nebulosa em fórma de borboleta, tantas vezes referida nos trabalhos astronomicos.

Noms des principales constellations et de quelques étoiles plus connues:

Dans la direction de l'Ouest il y a la *Baleine* (avec *Mira*, étoile de deuxième grandeur, mais variable, *Diphda* et *Menkar*); en dessous, les *Poissons*, le *Bélier* et le *Triangle*; puis *Persée* (avec *Mirfak* et *Algol*); au dessus les *Pleiades* (avec *Electra*, *Pleione*, *Maia* et *Atlas*, qui appartiennent à la constellation du *Taureau* (avec *Aldebaran*, *Nath* et *Alcyone*).

Au zénith on aperçoit le *Lièvre* et le *Grand Chien* (avec l'étoile de première grandeur, très lumineuse, *Sirius*).

Tout près du méridien on voit la grande constellation *Orion* ⁽¹⁾ (avec *Rigel*, *Bételgeuse*, *Mintaka* et *Bellatrix*) et celle du *Cocher* (avec la *Chèvre*, étoile de première grandeur). À leur côté il y a le *Petit Chien* (avec *Procyon*, de première grandeur) et les *Gémeaux* (avec *Pollux*, de première grandeur, et *Castor*, de deuxième grandeur, mais variable).

Dans la direction de l'Est, il y a, dans le haut, l'*Hydre Femelle* (avec l'étoile *Alphard*, de deuxième grandeur); en dessous, le *Lion* (avec *Régulus*, de première grandeur), et *Denebola*, de deuxième); et un peu plus loin, vers le Nord, la *Grande Ourse*, dont une grande partie est encore cachée sous l'horizon.

(1) En *Orion*, la plus imposante peut-être de toutes les constellations, les étoiles se groupent en forme d'un immense quadrilatère, divisé presque au milieu par l'Equateur. Deux de ces étoiles, *Rigel* et *Bételgeuse* sont de 1^{re} grandeur, la première ayant un éclat très-blanc et la seconde un éclat orangé avec des reflets rouges. *Rigel* n'a pas encore de parallaxe, ni de mouvements propres sensibles, ce qui démontre la distance prodigieuse qui la sépare de la terre. C'est dans *Orion* que brillent les *Trois Rois Magos* et la magnifique nébuleuse en forme de papillon, mentionnée si fréquemment dans les travaux astronomiques.

O ASPECTO DO CÉU NAS QUATRO ESTAÇÕES DO ANNO

VERÃO

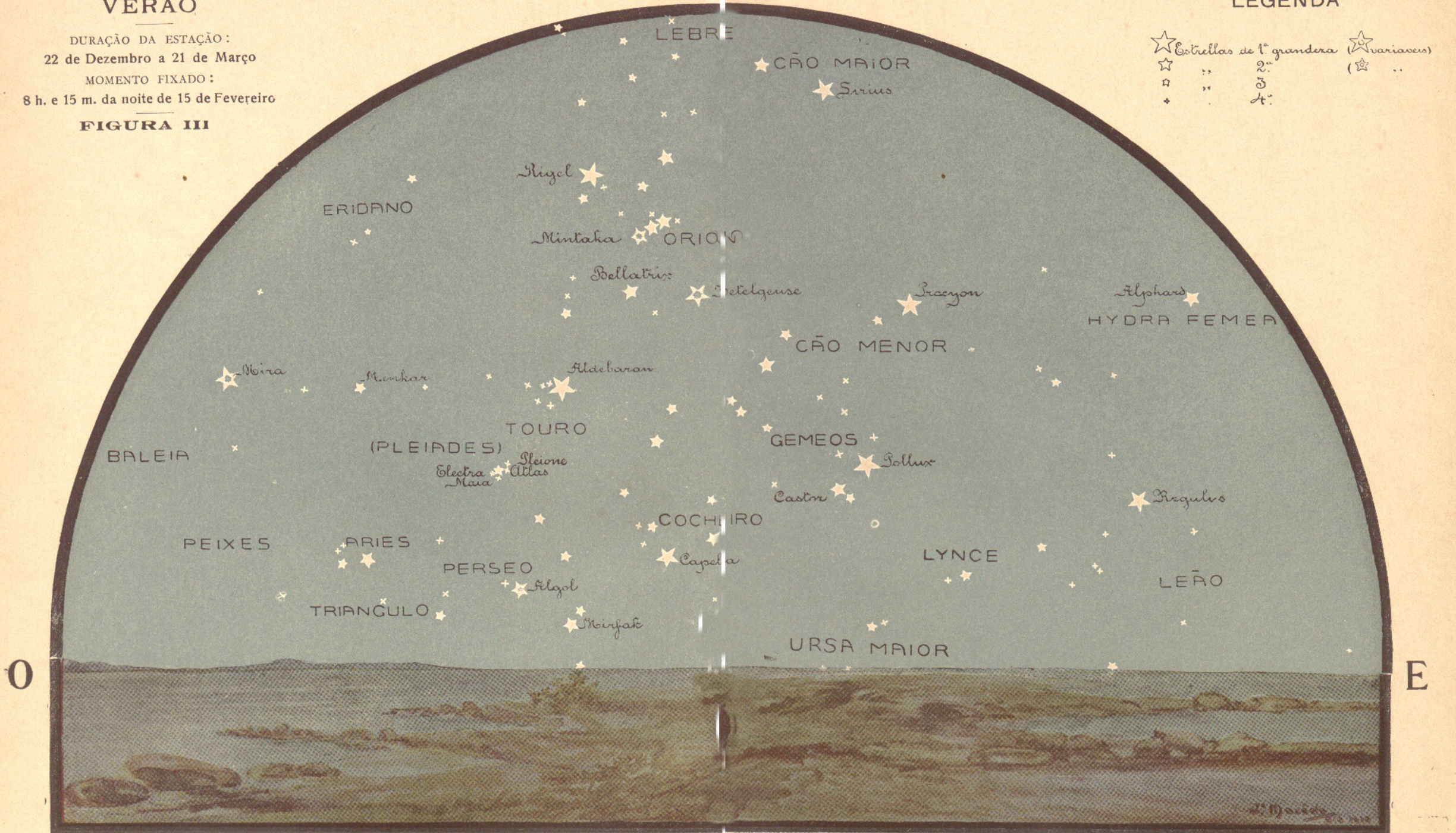
DURAÇÃO DA ESTAÇÃO:
22 de Dezembro a 21 de Março
MOMENTO FIXADO:
8 h. e 15 m. da noite de 15 de Fevereiro

FIGURA III

ZENITH

LEGENDA

☆ Estrelas de 1.ª grandera (☆ variáveis)
☆ " 2.ª " (☆ " "
☆ " 3.ª " (☆ " "
☆ " 4.ª " (☆ " "



J. M. DE ARARIPE MACEDO - Cartographo

Photochromia da ESCOLA INDUSTRIAL DE PHOTOGRAPHIA

O CÉU VISIVEL NA LATITUDE DO RIO DE JANEIRO
LADO DO NORTE

O ASPECTO DO CÉO NAS QUATRO ESTAÇÕES DO ANNO

ZENITH

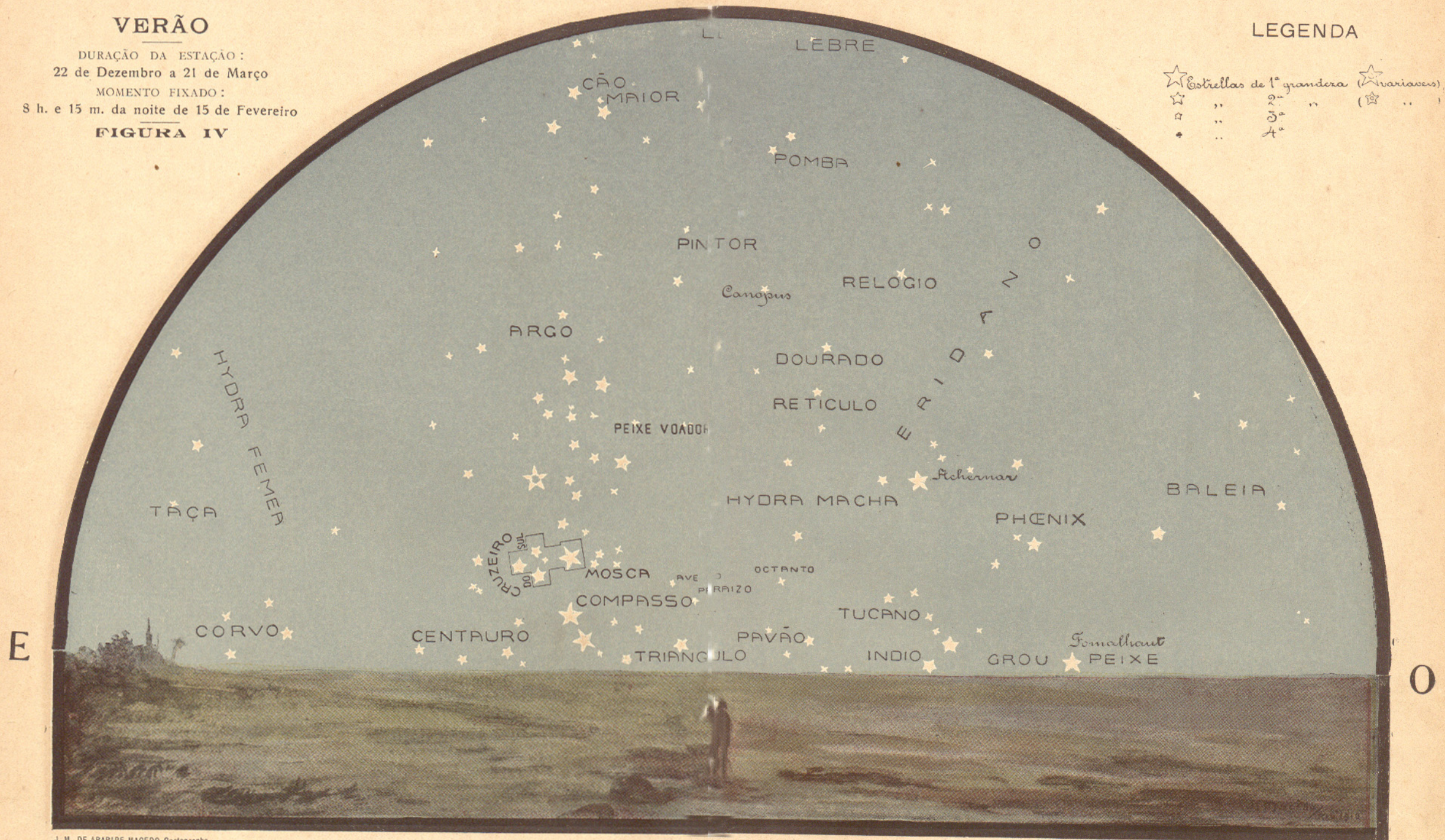
VERÃO

DURAÇÃO DA ESTAÇÃO:
22 de Dezembro a 21 de Março
MOMENTO FIXADO:
8 h. e 15 m. da noite de 15 de Fevereiro

FIGURA IV

LEGENDA

☆ Estrellas de 1ª grandera (☆ variaveis)
 ☆ " 2ª " (☆ ..)
 ☆ " 3ª "
 * .. 4ª



J. M. DE ARARIPE MACEDO-Cartographo

Photochromia da ESCOLA DE PHOTOGRAPHIA INDUSTRIAL

O CÉO VISIVEL NA LATITUDE DO RIO DE JANEIRO
LADO DO SUL

LADO DO SUL

(FIGURA IV)

CÔTÉ DU SUD

(PLANCHE N. IV)

VERÃO

DURAÇÃO DA ESTAÇÃO :

22 de Dezembro a 21 de Março

MOMENTO FIXADO :

8 horas e 15 m. da noite de 16 de Fevereiro

ÉTÉ

DURÉE DE LA SAISON :

du 22 Décembre au 21 Mars

MOMENT FIXÉ :

8 heures et 15 m. du soir du 15 Février

Nomes das principaes constellações e de algumas estrellas mais conhecidas:

Na direcção Leste, está *Hydra Femea*, tendo parte no lado do Norte; em baixo, *Taça*; e, surgindo no horizonte, *Corvo*.

Quasi no zenith: — *Cão Maior*, *Lebre* e, proximo desta, *Pomba*.

No meridiano: — *Pintor*; abaixo, nas immediações tambem do meridiano, a estrella *Canopus*, de primeira grandeza, pertencente á vasta constellação *Navio Argo* (1) e, na visinhança desta, a pequena constellação *Peixe Voador*.

Surgindo no horizonte: — *Centauro* e *Compasso*; mais acima, destaca-se nitidamente a bellissima e symbolica constellação *Cruzeiro do Sul* (que é representada na bandeira nacional como emblema da paz). Proximo ao *Cruzeiro* estão as pequenas constellações *Mosca* e *Ave do Paraíso*. Bem em frente do espectador, que olha o Sul, divisam-se ainda, no horizonte, *Triangulo Austral* e *Pavão*; um pouco acima, *Oitante*, *Tucano* e, quasi a se occultar, *Indio* e *Grou*.

No alto: — *Relogio*, *Dourado*, *Reticulo*, *Hydra Macha* e *Eridano* (com *Achernar*, estrella de primeira grandeza, e *Zaurac*, de terceira).

Na direcção Oeste: — *Baleia*, *Phoenix* e *Peixe Austral* (da qual se vê ainda a estrella *Fomalhaut*, de primeira grandeza).

(1) A constellação *Navio Argo* fica quasi no meridiano. É uma das mais vastas e luxuriantes em curiosidades estellares. Além de *Canopus, alpha* — a segunda estrella do céu em brilho. — fazem parte do *Navio* uma celebre nebulosa e a curiosa estrella η , que, em 1814, era de 4ª grandeza, augmentando gradativamente, a partir dessa data, até attingir a 1ª grandeza, excedendo *Canopus* e rivalisando com *Sirius*, em 1843, para decahir em seguida, a ponto de tornar-se invisivel a olho nu.

Noms des principales constellations et de quelques étoiles plus connues:

Dans la direction de l'Est il y a l'*Hydra Femelle* (dont une partie se trouve du côté Nord); en dessous, la *Coupe*, et sortant de l'horison, le *Corbeau*.

Près du zénith on voit le *Grand Chien*, le *Lièvre*, et la *Colombe*.

Au méridien il y a le *Chevalot*, et, en dessous, voisinant le même méridien, l'étoile *Canopus*, de première grandeur, qui appartient à la grande constellation du *Navire Argo* (1). Près de celle-ci on trouve la petite constellation *Poisson Volant*.

Surgissant à l'horison: le *Centaure* et le *Compas*; plus haut on voit nettement la *Croix du Sud* (constellation d'une grande valeur symbolique pour le Brésil, puisqu'elle figure sur le drapeau national, comme embleme de la paix). À côté de la *Croix*, il y a l'*Abelle* et l'*Oiseau du Paradis*. Et encore à l'horison, vis-à-vis du spectateur qui regarde le Sud, on aperçoit le *Triangle Austral* et le *Paon*; un peu plus haut l'*Octant*, le *Toucan*, et presque à se cacher sous l'horison, l'*Indien* et la *Grue*.

Dans le haut il y a l'*Horloge*, la *Dorade*, le *Réticule*, l'*Hydre Mâle* et *Eridan* (avec *Achernar*, étoile de première grandeur, et *Zaurac*, de troisième).

Dans la direction de l'Ouest, on observe la *Baleine*, le *Phoenix* et le *Poisson Austral*, dont on voit encore l'étoile, de première grandeur, nommée *Fomalhaut*.

(1) La constellation du *Navire Argo* est presque au méridien. C'est une des plus vastes et abondantes en curiosités stellaires. Outre *Canopus, alpha* — la seconde étoile du ciel, comme brillant. — le *Navire* a encore une célèbre nébuleuse et la curieuse étoile η , qui, en 1814, était de 4^{me} grandeur, augmentant progressivement, à partir de cette date jusqu'à atteindre la première grandeur, excédant *Canopus* et rivalisant avec *Sirius*, en 1843, pour diminuer ensuite, au point de devenir invisible à l'œil nu.

LADO DO NORTE

(FIGURA V)

CÔTÉ DU NORD

(PLANCHE N. V)

OUTONO

DURAÇÃO DA ESTAÇÃO:

21 de Março a 21 de Junho

MOMENTO FIXADO:

8 horas e 25 m. da noite de 15 de Maio

AUTOMNE

DURÉE DE LA SAISON:

du 21 Mars au 21 Juin

MOMENT FIXÉ:

8 heures et 25 m. du soir du 15 Mai

Nomes das principaes constellações e de algumas estrellas mais conhecidas:

Na direcção Oéste: — *Cão Menor* (com *Procyon*, estrella de primeira grandeza) e, perto do horizonte, *Gêmeos* (com as estrellas *Pollux*, de primeira grandeza, e *Castor*, de segunda e variavel). No alto, *Hydra Femea* (com a estrella *Alphard*, de segunda grandeza); mais abaixo, *Leão* (com *Regulus*, de primeira grandeza, e *Denebola*, de segunda).

Quasi no zenith: — *Corvo* e *Taça*.

Ao Norte, em face do observador: — *Leão Menor*, *Lynca*, *Cães de Caça* ⁽¹⁾ e *Ursa Major* (com *Merak*, *Dubhe*, *Alioth*, *Mizar* e *Alkaid*).

Na direcção Lésste, ao alto, quasi no zenith, vê-se a constellação da *Virgem*, ⁽²⁾ (com a luminosa estrella *Spica*, de primeira grandeza, e *Vindemiatrix*, de terceira grandeza e variavel); abaixo, *Boieiro* ⁽³⁾ (com *Arcturus*, de primeira grandeza), *Serpente*, *Corôa Boreal* e *Hercules*.

(1) Na constellação boreal *Cães de Caça*, formada por estrellas de segunda ordem, existe a famosa nebulosa em espiral, que tem sido apontada como confirmação das hypotheses relativas á genese dos mundos.

(2) Na constellação da *Virgem* nota-se uma estrella de 1ª grandeza — *Spica*, — que, embora não seja das mais luminosas, tem certo valor historico, pois foi a sua observação que levou HIPPARCUS a imaginar o movimento da precessão dos equinoxos.

(3) Na constellação *Boieiro* encontra-se a estrella *Arcturus*, a 4ª dentre as de 1ª grandeza, notavel pela sua viva scintillação, tendo sido uma das primeiras observadas em pleno dia. Foi em relação a *Arcturus* que se fez a primeira tentativa para medir a distancia das estrellas á terra, o que não se conseguiu até 1842, quando a iniciativa de PETERS, mais feliz nesse ponto que PIAZZI, foi coroada de exito. A parallaxe de *Arcturus* é calculada em cerca de 1.624.000 vezes o semi-diametro da orbita terrestre, o que equivale a 62 milharas de bilhões de leguas.

Noms des principales constellations et de quelques étoiles plus connues:

Dans la direction de l'Ouest il y a le *Petit Chien* (avec *Procyon*, étoile de première grandeur), et sur l'horison, les *Gémeaux* (avec les étoiles *Pollux*, de première grandeur, et *Castor*, de deuxième, mais variable). Plus haut, l'*Hydre Femelle* (avec l'étoile *Alphard*, de deuxième grandeur) et plus bas le *Lion* (avec *Régulus*, de première grandeur, et *Denebola*, de deuxième).

Près du zénith on voit le *Corbeau* et la *Coupe*.

Au Nord, vis-à-vis du spectateur, il y a le *Petit Lion*, le *Lynx*, les *Chiens de Chasse* ⁽¹⁾ et la *Grande Ourse* (avec *Merak*, *Dubhe*, *Alioth*, *Mizar* et *Alkaid*).

Dans la direction de l'Est on trouve dans le haut, près du zénith, la constellation de la *Vierge* ⁽²⁾ (avec la lumineuse étoile *Spica*, de première grandeur, et *Vindemiatrix*, de troisième et variable), plus bas le *Bouvier* ⁽³⁾ (avec l'étoile *Arcturus*, de première grandeur), le *Serpent*, la *Couronne Boreale* et *Hercule*.

(1) Dans la constellation boréale des *Chiens de Chasse*, formée par des étoiles de deuxième ordre, se trouve la fameuse nébuleuse en spirale, qui a été citée comme la confirmation des hypothesés relatives à la genese des mondes.

(2) Dans la *Vierge* on remarque une étoile de première grandeur — *l'Épi*, — qui, bien qu'elle ne soit pas des plus brillantes, a une certaine valeur historique, car c'est en l'observant qu'HIPPARCUS fut amené à imaginer le mouvement de précession des équinoxes.

(3) Dans le *Bouvier* on trouve l'étoile *Arcturus*, la quatrième parmi celles de première grandeur, remarquable par son vif scintillement; c'est une des premières observées en plein jour. C'est en relation à *Arcturus* que fut faite la première tentative pour mesurer la distance de la terre aux étoiles, ce qui ne fut obtenu qu'en 1842, quand l'initiative de PETERS, plus heureux en cela que PIAZZI, fut couronnée de succès. La parallaxe d'*Arcturus* est calculée environ 1.624.000 fois le demi-diamètre de l'orbita terrestre, ce qui équivaut à 62 milliards de billions de lieues.

O ASPECTO DO CÉO NAS QUATRO ESTAÇÕES DO ANNO

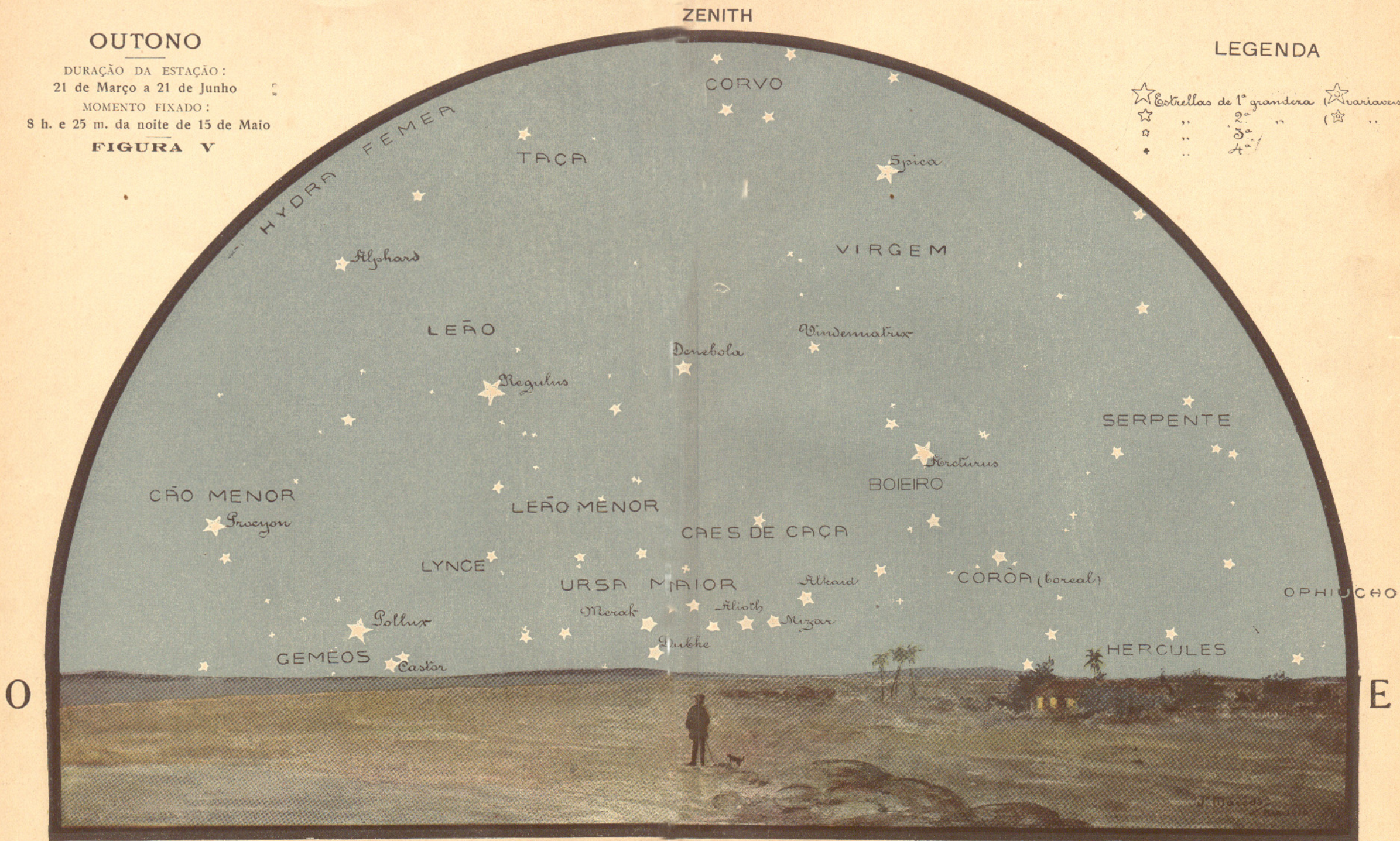
OUTONO

DURAÇÃO DA ESTAÇÃO:
21 de Março a 21 de Junho
MOMENTO FIXADO:
8 h. e 25 m. da noite de 15 de Maio

FIGURA V

LEGENDA

☆ Estrellas de 1ª grandera (variaveis)
 ☆ " 2ª " (" ")
 ☆ " 3ª " (" ")
 + " 4ª " (" ")



J. M. DE ARABE MACEDO - Cartographo

Photochromia da ESCOLA DE PHOTOGRAPHIA INDUSTRIAL

O CÉO VISIVEL NA LATITUDE DO RIO DE JANEIRO
LADO DO NORTE

O ASPECTO DO CÉO NAS QUATRO ESTAÇÕES DO ANNO

ZEN H

OUTONO

DURAÇÃO DA ESTAÇÃO:

21 de Março a 21 de Junho


MOMENTO FIXADO:

8 h. e 25 m. da noite de 15 de Maio

FIGURA VI

LEGENDA

☆	Estrelas de 1ª grandura	(☆)	variáveis
☆	" 2ª	(☆)	"
☆	" 3ª	(☆)	"
☆	" 4ª	(☆)	"



J. M. DE ARARIPE MACEDO - Cartographo

Photochromia da ESCOLA INDUSTRIAL DE PHOTOGRAPHIA

O CÉO VISIVEL NA LATITUDE DO RIO DE JANEIRO
LADO DO SUL

LADO DO SUL

(FIGURA VI)

CÔTÉ DU SUD

(PLANCHE N. VI)

OUTONO

DURAÇÃO DA ESTAÇÃO :

21 de Março a 21 de Junho

MOMENTO FIXADO :

8 horas e 25 m. da noite de 15 de Maio

AUTOMNE

DURÉE DE LA SAISON :

du 21 Mars au 21 Juin

MOMENT FIXÉ :

8 heures et 25 m. du soir du 15 Mai

Nomes das principaes constellações e de algumas estrellas mais conhecidas :

Na direcção Leste:— *Ophiucho*, *Corôa Austral*, *Sagittario* (com *Kaus Australis*, estrella de segunda grandeza); mais acima, *Telescopio*, *Altar*, *Lobo* e a grande constellação *Escorpião* (com *Antares*, estrella de primeira grandeza, tambem vulgarmente chamada *Coração do Escorpião*).

No alto, quasi no zenith, *Hydra Femea*; mais abaixo, *Centaurô* (1); mais abaixo ainda, *Compasso* e *Triangulo Austral*; e, quasi no horizonte, *Pavão*.

No meridiano destaca-se o *Cruzeiro do Sul* (2) (justamente na posição em que é figurado no brazão republicano); abaixo, *Mosca*, *Ave do Paraíso*; e bem em face do observador, que olha o Sul, *Oitante* e tambem *Hydra Macha*, já meio occulta no horizonte.

Na direcção Oeste, ao alto, junto ao *Cruzeiro*, vê-se a extensa constellação *Navio Argo* (com *Canopus*, estrella de primeira grandeza); um pouco á esquerda, *Peixe Voador*, *Pintor*, *Cão Maior* (com a luminosa estrella, de primeira grandeza, *Sírius*), *Dourado*, e, quasi no horizonte, *Reticulo*, *Relógio*, *Pomba* e *Lebre*.

(1) Na constellação *Centaurô* brilham duas estrellas — *Alpha* e *Beta*. — ambas de 1ª grandeza, sendo que uma occupa, entre as congeneres, o 3º lugar na ordem decrescente do brilho e é o sol mais proximo da terra. Pelo calculo da parallaxe, verifica-se que a sua distancia á terra é igual a 275.000 vezes o espaço que nos separa do sol. A parallaxe dessa estrella é adoptada como unidade de medida interstellar. Na referida constellação encontra-se um enxame de estrellas, que JOHN HERSCHTEL afirma ser o mais rico e o mais vasto do céu.

(2) A constellação *Cruzeiro do Sul*, que scintilla no meridiano, foi assim designada, em 1515, por ANDRÉA CORSALI, recebendo mais tarde o mesmo nome por occasião da viagem circular de FERNANDO DE MAGALHÃES. A base da cruz é representada pela *Estrella de Magalhães*, dupla e de primeira grandeza, cujo nome é uma homenagem ao celebre navegante lusitano.

A mais bella curiosidade do *Cruzeiro* é, entretanto, a estrella α , quasi invisivel a olho nú, mas que se decompõe, através da luneta, em mais de 100 pequenos astros rubis, azues, verdes, formando o mais interessante conjunto. Nas proximidades do *Cruzeiro* encontra-se um espaço vasto, — o *Saccho de Carvão*, — que alguns astrónomos acreditam ser uma abertura por onde penetra a vista além do nosso universo sideral.

Noms des principales constellations et de quelques étoiles plus connues :

Dans la direction de l'Est il y a *Ophiuchus*, la *Couronne Australe*, le *Sagittaire* (avec *Kaus Australis*, étoile de deuxième grandeur); plus haut, le *Télescope*, l'*Autel*, le *Loup* et la grande constellation du *Scorpion* (avec l'étoile de première grandeur *Antarès*, plus vulgairement connue sous la dénomination de *Coeur du Scorpion*).

Dans le haut, près du zénith, on voit l'*Hydre Femelle*; en dessous le *Centauré* (1); en descendant davantage il y a le *Compas* et le *Triangle Austral*, et presque à l'horizon, le *Paon*.

Au méridien, on aperçoit la *Croix du Sud* (2) (dans la position où elle est figurée sur l'écu d'armes du gouvernement républicain); au dessous de la *Croix*, il y a l'*Abeille*, l'*Oiseau du Paradis*; et vis-à-vis du spectateur qui regarde le Sud, il y a l'*Octant* et aussi l'*Hydre Mâle*, moitié cachée sous l'horizon.

Dans la direction de l'Ouest, en haut, à côté de la *Croix*, il y a la grande constellation du *Navire Argo* (avec *Canopus*, étoile de première grandeur), et la voisinant, à gauche, le *Poisson Volant*, le *Chevalé*, le *Grand Chien* (avec la lumineuse étoile de première grandeur *Sírius*), la *Dorade*, et presque à l'horizon, le *Réticule*, l'*Horloge*, la *Colombe* et le *Lièvre*.

(1) Dans le *Centauré* brillent deux étoiles — *Alpha* et *Béta*. — toutes deux de première grandeur, dont une occupe, entre ses congénères, la troisième place dans l'ordre décroissant de luminosité et est le soleil le plus rapproché de la terre. Par le calcul de la parallaxe, on vérifie que sa distance à la terre équivaut à 275.000 fois la distance qui nous sépare du soleil. La parallaxe de cette étoile est adoptée comme unité de mesure interstellar. Dans cette même constellation se trouve un essaim d'étoiles que JOHN HERSCHTEL affirme être le plus riche et le plus vaste du ciel.

(2) La *Croix du Sud*, qui scintille au méridien, a été ainsi appelée, en 1515, par ANDRÉA CORSALI; cette dénomination fut confirmée plus tard, à l'occasion du voyage de circumnavigation de FERNANDO DE MAGALHÃES. La base de la croix est représentée par l'*Étoile de Magellan*, double et de première grandeur, dont le nom est un hommage au célèbre navigateur portugais.

La plus belle curiosité de la *Croix du Sud* est, cependant, l'étoile α , presque invisible à l'oeil nu, mais qui, vue au télescope, se décompose en plus de 100 petits astres rubis, bleus, verts, formant l'ensemble le plus intéressant. Dans les environs de la *Croix du Sud*, on trouve un espace vide, — le *sac à charbon*, — que quelques astrónomes croient être une ouverture par laquelle la vue pénètre au delà de notre univers sidéral.

LADO DO NORTE

(FIGURA VII)

CÔTÉ DU NORD

(PLANCHE N. VII)

INVERNO

DURAÇÃO DA ESTAÇÃO:

21 de Junho a 23 de Setembro

MOMENTO FIXADO:

8 horas e 25 m. da noite de 15 de Agosto

HIVER

DURÉE DE LA SAISON:

du 21 Juin au 23 Septembre

MOMENT FIXÉ:

8 heures et 25 m. du soir du 15 Août

Nomes das principaes constellações e de algumas estrellas mais conhecidas:

Na direcção Oéste: — *Serpente, Virgem, Corôa Boreal e Boieiro* (com a estrella *Arcturus*, de primeira grandeza).

Ao alto, perto do zenith: — *Sagittario* e, um pouco abaixo, quasi no meridiano, *Ophiucho* (com a estrella *Ras-Alhague*) e *Hercules* (1).

Ao Norte, em face do observador: — *Dragão* (2) e, um pouco mais alto, *Lyra* (3) (com *Vêga*, estrella de primeira grandeza).

Na direcção de Leste, ao alto, *Aquario, Agula, Cavallo Menor, Flecha, Delphin, Cysne* (com *Deneb*, estrella de segunda grandeza, *Albirão*, de terceira e variavel), *Pégaso* e *Peixes*.

(1) A constellação *Hercules* estende-se entre a *Lyra* e a *Corôa Boreal*, no sentido de leste para oéste, e entre a cabeça do *Dragão* e *Ophiucho*, ou "Serpentario", no sentido norte-sul.

A estrella *alpha* desta constellação é constituída por um systema duplo de sóes, sendo um de côr alaranjada e outro esmeralda. É para a constellação *Hercules*, e na região comprehendida entre as estrellas π e ϱ , que o nosso sol se dirige vertiginosamente, arrastando o seu systema planetario.

(2) Na constellação *Dragão* figura a estrella γ , sendo a sua observação que levou *BRADLEY*, em 1725, a descobrir o phenomeno da aberração da luz. A estrella α , decahida em brilho, era de 2ª grandeza, ao tempo das primeiras dynastias egypcias e, nessa época, estrella polar.

(3) Na constellação *Lyra*, além de algumas nebulosas interessantes, entre as quaes uma de forma anular, ha a linda estrella *Vêga*, de 1ª grandeza, immediata a *Arcturus*, na ordem decrescente de intensidade luminosa.

Noms des principales constellations et de quelques étoiles plus connues:

Dans la direction de l'Ouest il y a le *Serpent*, la *Vierge*, la *Couronne Boréale* et le *Bouvier* (avec l'étoile *Arcturus*, de première grandeur).

Près du zénith il y a le *Sagittaire*, et en dessous, presque au méridien, *Ophiuchus* (avec l'étoile *Ras Alhague*) et puis la constellation d'*Hercule* (1).

Au Nord, vis-à-vis du spectateur, il y a le *Dragon*, (2) et un peu plus haut, la *Lyre* (3) (avec *Vêga*, étoile de première grandeur).

Dans la direction de l'Est, on voit, dans le haut, le *Verseau*, l'*Algol* (avec *Altair*, étoile de première grandeur); le *Petit Cheval*, la *Fleche*, le *Dauphin*, le *Cygne* (avec *Deneb*, étoile de deuxième grandeur, et *Albiré*, de troisième et variable), *Pégase* et les *Poissons*.

(1) *Hercule* s'étend entre la *Lyre* et la *Couronne Boréale*, dans le sens de l'est à l'ouest, et entre la tête du *Dragon* et *Ophiuchus* ou "Serpentaire", dans le sens Nord-Sud. L'étoile *alpha* de cette constellation est constituée par un double système de soleils, dont l'un a une couleur orangée et l'autre émeraude. C'est vers *Hercule*, dans la région comprise entre les étoiles π et ϱ , que notre soleil se dirige vertiginosamente, entraînant son système planétaire.

(2) Dans le *Dragon* figure l'étoile γ ; c'est en l'observant que *BRADLEY*, en 1725, fut amené à découvrir le phénomène de l'aberration de la lumière. L'étoile α , dont le brillant a bien diminué, était de deuxième grandeur, au temps des premières dynasties égyptiennes, et, à cette époque, était l'étoile polaire.

(3) Dans la *Lyre*, outre quelques nébuleuses intéressantes, parmi lesquelles une de forme annulaire, il y a la jolie étoile *Vêga*, de première grandeur, placée après *Arcturus*, dans l'ordre décroissant de l'intensité lumineuse.

O ASPECTO DO CÉO NAS QUATRO ESTAÇÕES DO ANNO

INVERNO

DURAÇÃO DA ESTAÇÃO:

21 de Junho a 23 de Setembro

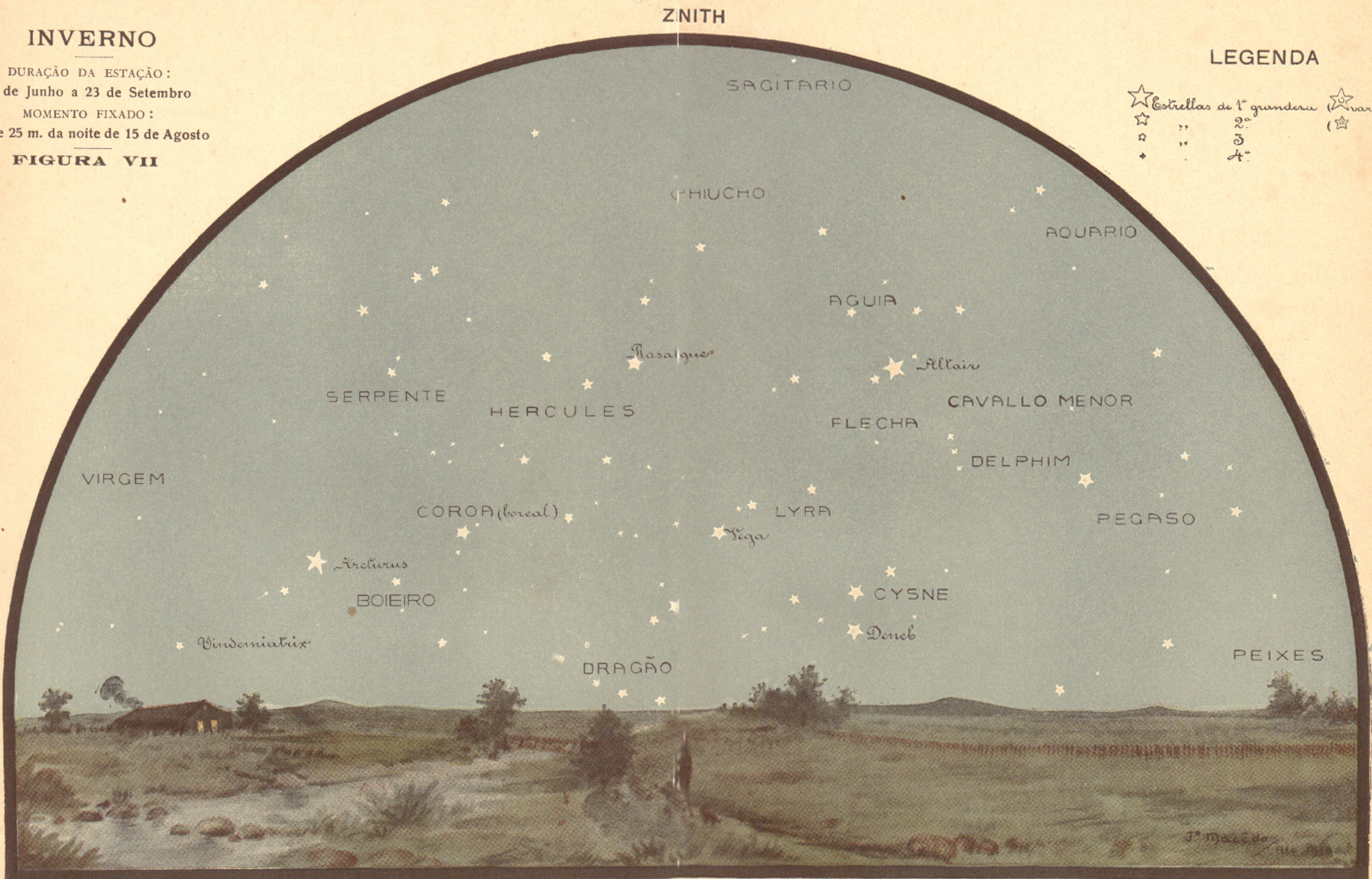
MOMENTO FIXADO:

8 h. e 25 m. da noite de 15 de Agosto

FIGURA VII

LEGENDA

☆	Estrellas de 1ª grandera	☆	(variaveis)
☆	" 2ª	☆	"
☆	" 3ª	☆	"
☆	" 4ª	☆	"



J. M. DE ARAIPE MACEDO - Cartographo

Photochromia da ESCOLA INDUSTRIAL DE PHOTOGRAPHIA

O CÉO VISIVEL NA LATITUDE DO RIO DE JANEIRO
LADO D'NORTE

O ASPECTO DO CÉO NAS QUATRO ESTAÇÕES DO ANNO

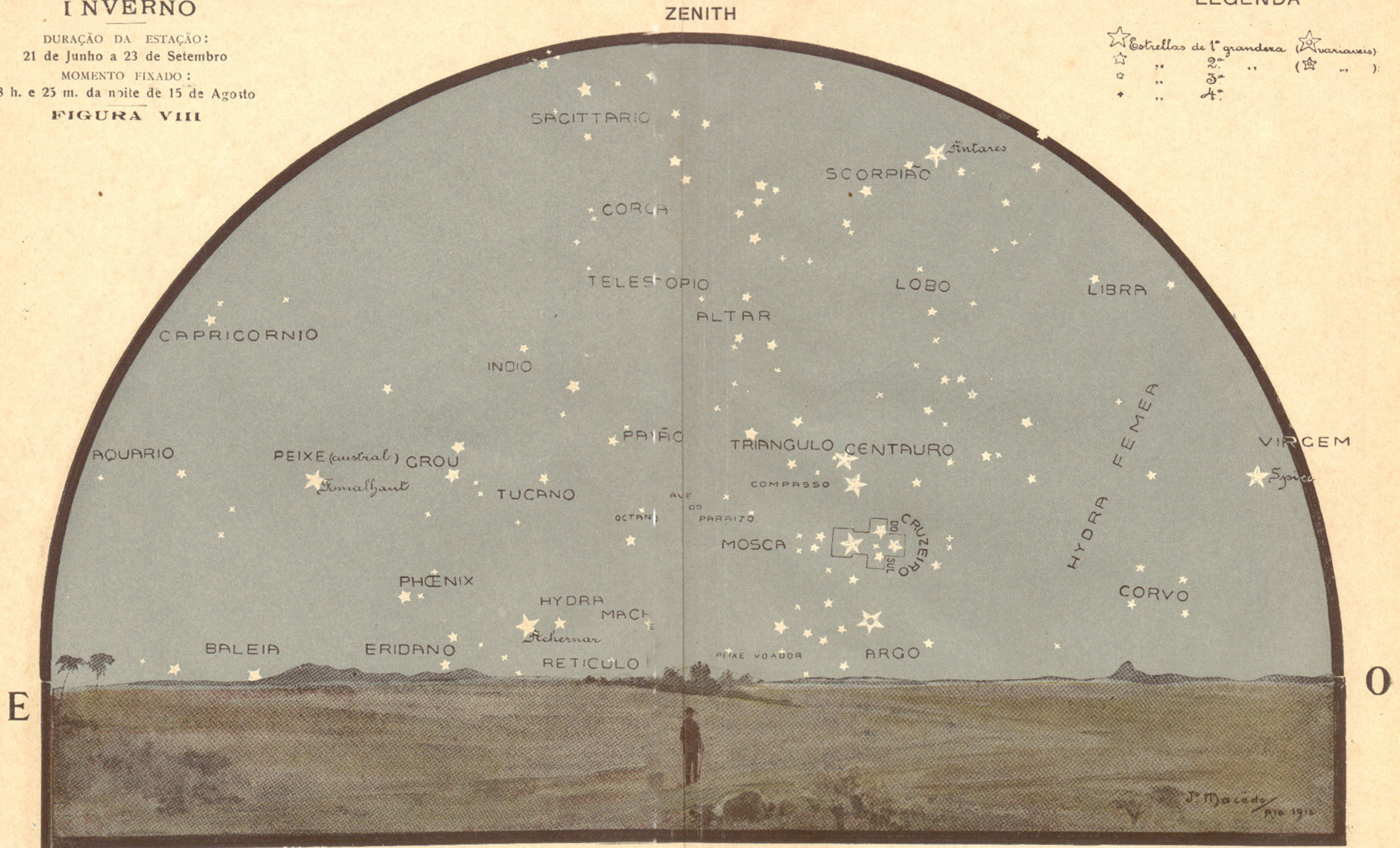
I N V E R N O

DURAÇÃO DA ESTAÇÃO:
21 de Junho a 23 de Setembro
MOMENTO FIXADO:
8 h. e 25 m. da noite de 15 de Agosto

FIGURA VIII

LEGENDA

☆ Estrellas de 1ª grandera (☆ variaveis)
 ☆ " 2ª " (☆ ")
 ☆ " 3ª "
 + " 4ª "



J. M. DE ARARIPE MACEDO-Cartographo

Photochromia da ESCOLA DE PHOTOGRAPHIA INDUSTRIAL

O CÉO VISIVEL NA LATITUDE DO RIO DE JANEIRO
LADO DO SUL

LADO DO SUL

(FIGURA VIII)

CÔTÉ DU SUD

(PLANCHE N. VIII)

INVERNO

DURAÇÃO DA ESTAÇÃO:

21 de Junho a 23 de Setembro

MOMENTO FIXADO:

8 horas e 25 m. da noite de 15 de Agosto

HIVER

DURÉE DE LA SAISON:

du 21 Juin au 23 Septembre

MOMENT FIXÉ:

8 heures et 25 m. du soir du 15 Août

Nomes das principaes constellações e de algumas estrellas mais conhecidas :

Na direcção Leste : — Capricornio, Aquario (tendo parte no lado do Norte); na visinhança destas, Peixe Austral (com *Fomalhaut*, estrellas de primeira grandeza) e Grou; um pouco acima, Indio e, abaixo, Tucano e Phoenix.

Proximo do zenith : — Sagittario e um pouco abaixo Corôa Austral, Telescopio e Altar.

Quasi no meridiano : — Pavão, Ave do Paraiso e Oitante.

No horizonte, em face do observador, olhando o Sul, parte da constellação Eridano (com *Achernar*, estrellas de primeira grandeza), Reticulo e Hydra Macha.

Na direcção Oeste, ao alto, Escorpião ⁽¹⁾ (com a estrellas de primeira grandeza *Antares*); um pouco mais abaixo, Lobo, Libra, Centauro, Triangulo, Compasso, Mosca, Cruzeiro do Sul e, meio occulta no horizonte, a vasta constellação Navio Argo. Muito além, do mesmo lado Oeste, Corvo, Hydra Fomea e parte da constellação Virgem, da qual se vê claramente a estrellas *Spica*, de primeira grandeza.

(1) A constellação Escorpião, um dos 12 signos do Zodiaco, suggere a idéa perfeita do animal de que tira o nome. A cauda é constituída por estrellas muito brilhantes, e o coração assignalado por *Antares*, a "rival de *Mars*", que representa um systema duplo de sóes, sendo um de cor vermelho-alaranjada e outro de cor verde-esmeralda. A constellação Escorpião é rica em curiosidades stellares, tendo um grande numero de estrellas coloridas, enxames de astros e systemas de sóes conjugados, entre os quaes se destaca a estrellas γ , que é quadrupla.

Noms des principales constellations et de quelques étoiles plus connues :

Dans la direction de l'Est il y a le Capricorne, le Verseau (dont une partie est figurée sur la planche du Nord); à côté le Poisson Austral (avec l'étoile *Fomalhaut*, de première grandeur) et la Grue; un peu plus haut, l'Indien et, en dessous, le Toucan et le Phoenix.

Près du zénith on voit le Sagittaire, et en dessous la Couronne Australe, le Télescope et l'Autel.

Près du méridien il y a le Paon, l'Oiseau du Paradis et l'Octant.

Sur l'horison, devant le spectateur qui regarde le Sud, on voit, en partie, la constellation Éridan (avec *Achernar*, étoile de première grandeur), le Réticule et l'Hydre Mâle.

Dans la direction de l'Ouest, en haut, le Scorpion ⁽¹⁾ (avec l'étoile de première grandeur *Antares*); un peu plus bas, le Loup, la Balance, le Centaure, le Triangle, le Compas, l'Abelle, la Croix du Sud et, moitié cachée sous l'horison, le Navire Argo. Très loin, du même côté de l'Ouest, il y a le Corbeau, l'Hydre Femelle et une partie de la constellation de la Vierge (dont on voit nettement l'étoile *Spica*, de première grandeur).

(1) Le Scorpion, un des 12 signes du Zodiaque, suggère parfaitement l'idée de l'animal dont il porte le nom. La queue est constituée par des étoiles très brillantes et le cœur, signalé par *Antares*, la "rival de *Mars*", qui représente un double système de soleils dont l'un a une couleur rouge-orangée et l'autre vert-émeraude. Le Scorpion est riche en curiosités stellaires, ayant un grand nombre d'étoiles colorées, des amas d'astres et des systèmes de soleils conjugués, parmi lesquels se détache l'étoile γ , qui est quadruple.

SCHEMA DA CARTA HYDROGRAPHICA DO BRAZIL

MOSTRANDO OS LIMITES DAS PRINCIPAES BACIAS E DOS ESTADOS QUE ELLAS BANHAM.



NOMENCLATURA DAS BACIAS:

- 1 Bacia do Amazonas
- 2 » » Rio da Prata
- 3 » » S. Francisco
- 4 » » Parahyba
- 5 » » Itapicuru' G.^{de}
- 6 » » Mearim
- 7 » » Gurupy
- 8 » » Jaguaribe
- 9 » » Kiranhas
- 10 » » Parahyba do Norte
- 11 » » Itaporanga
- 12 » » Itapicuru'
- 13 » » Paraguassu'
- 14 » » Rio das Contas
- 15 » » Jequitinhonha
- 16 » » Mucury
- 17 » » Rio Doce
- 18 » » Parahyba do Sul
- 19 » » Ribeira
- 20 » » Itajahy
- 21 » » Jacuhy
- 22 » da Lagoa Mirim

Mude Maripellaredo cartographus 1915

TERRITORIO

TERRITOIRE

(Posição astronómica, superfície e limites)

(Position astronomique, superficie et limites)

Posição astronômica, superfície e
Position astronomique, superficie

ESTADOS UNIDOS DO BRAZIL ÉTATS UNIS DU BRÉSIL	POSIÇÃO ASTRONÔMICA POSITION ASTRONOMIQUE		SUPERFÍCIE SUPERFICIE
	LATITUDE LATITUDE	LONGITUDE W. GR. LONGITUDE W. GR.	
	BRAZIL.....	5° — 10' N e 33° — 45' S	
Alagoas.....	8° — 4' e 10° — 32' S	35° — 12' e 38° — 3'	58.491,
Amazonas.....	5° — 10' N e 10° — 2' — 9' S	56° — 50' e 74° — 8' — 27"	1.894.724,
Bahia.....	9° — 55' e 18° — 15' S	37° — 40' e 46° — 40'	426.427,
Ceará.....	2° — 45' e 7° — 11' S	36° — 45' e 41° — 15'	104.250,
Districto Federal.....	22° — 43' e 23° — 6' S	43° — 45' e 43° — 6'	1.116.5930
Espirito Santo.....	18° — 5' e 21° — 28' S	39° — 48' e 41° — 30'	44.839,
Goyaz.....	5° — 10' e 19° — 20' S	47° — 4' e 53° — 8'	747.311,
Maranhão.....	1° — 5' e 10° — 40' S	41° — 25' e 48° — 53'	459.884,
Matto Grosso.....	7° — 30' e 24° — 10' S	50° — 36' e 65° — 40'	1.378.783,5
Minas Geraes.....	13° — 55' e 23° S	39° — 37' e 50° — 58'	574.855,
Pará.....	4° — 10' N e 8° — 40' S	43° — 20' e 58° — 30'	1.149.712,
Paralyba do Norte.....	6° — 15' e 7° — 50' S	34° — 45' e 38° — 5'	74.731,
Paraná (*).....	22° — 45' e 26° — 29' S	47° — 55' e 55° — 3'	221.319,
Pernambuco.....	7° e 10° — 40' S	34° — 45' e 42° — 10'	128.395,
Piahy.....	2° — 45' e 11° — 40' S	40° — 5' e 46° — 40'	301.797,
Rio de Janeiro.....	20° — 50' e 23° — 19' S	41° — 1' e 44° — 52'	68.982,
Rio Grande do Norte.....	4° — 54' e 6° — 28' S	34° — 52' e 38° — 48'	57.485,
Rio Grande do Sul.....	27° — 5' e 32° — 45' S	49° — 32' e 57° — 28'	236.553,
Santa Catharina.....	25° — 30' e 29° — 18' S	48° — 18' e 54° — 12'	74.156,
São Paulo.....	19° — 54' e 25° — 15' S	44° — 6' e 53° — 28'	290.876,
Sergipe.....	9° — 5' e 11° — 28' S	36° — 17' e 38° — 7'	39.090,
Territorio do Acre.....	7° — 1' — 17' e 11° — 4' — 0' S	66° — 6' — 4' e 74° — 8' — 59°	152.000,

(*) O territorio litigioso entre os rios *Ignassú* e *Uruguay*, ainda sob a jurisdicção deste Estado, foi, pelo Supremo

limites dos Estados Unidos do Brazil

et limites des États Unis du Brésil

LIMITES

LIMITES

- Ao N. com o Oceano Atlantico, as Guyanas Franceza, Hollandeza e Inglesa e com as Republicas de Venezuela e Colombia; ao S. com as Republicas do Uruguay e Argentina; a L. com o Oceano Atlantico; ao W. com as Republicas da Colombia, Perú, Bolivia, Paraguay e Argentina
- Ao N. com o Estado de Pernambuco; ao S. com o de Sergipe; a L. com o Oceano Atlantico e ao W. com o Estado da Bahia
- Ao N. com a Guyana Inglesa e as Republicas de Venezuela e Colombia; ao S. com o Estado de Matto Grosso, Republica da Bolivia e Territorio do Acre; a L. com a Guyana Inglesa e com o Estado do Pará e ao W. com as Republicas da Colombia e do Perú
- Ao N. com os Estados de Alagoas, Pernambuco e Piauhy; ao S. com os do Espirito Santo e Minas Geraes; a L. com o Estado de Sergipe e o Oceano Atlantico; e ao W. com o Estado de Goyaz
- Ao N. com o Oceano Atlantico; ao S. com o Estado de Pernambuco; a L. com os do Rio Grande do Norte e Parahyba; ao W. com o do Piauhy
- Ao N. com o municipio de Iguassú (Estado do Rio de Janeiro); ao S. com o Oceano Atlantico; a L. com a bahia de Guanabara; ao W. com o municipio de Itaguahy (Estado do Rio de Janeiro) e a bahia de Sepetiba
- Ao N. com o Estado da Bahia; ao S. com o do Rio de Janeiro; a L. com o Oceano Atlantico; e ao W. com o de Minas Geraes
- Ao N. com os Estados do Maranhão e Pará; ao S. com os de Minas Geraes e Matto Grosso; a L. com os do Maranhão, Piauhy, Bahia e Minas Geraes; e ao W. com os do Pará e Matto Grosso
- Ao N. com o Oceano Atlantico; ao S. com os Estados de Piauhy e Goyaz; a L. com o do Piauhy; e ao W. com os do Pará e Goyaz.
- Ao N. com os Estados do Pará e Amazonas; ao S. com a Republica do Paraguay; a L. com os Estados de Goyaz, Minas Geraes, S Paulo e Paraná; e ao W. com a Republica da Bolivia
- Ao N. com o Estado da Bahia; ao S. com os de Rio de Janeiro e S Paulo; a L. com os da Bahia, Espirito Santo e Rio de Janeiro; e ao W. com os de Goyaz, Matto Grosso e S Paulo.
- Ao N. com o Oceano Atlantico e as Guyanas Franceza, Hollandeza e Inglesa; ao S. com o Estado de Matto Grosso; a L. com os Estados do Maranhão e Goyaz; e ao W. com o Estado do Amazonas
- Ao N. com o Estado do Rio Grande do Norte; ao S. com o de Pernambuco; a L. com o Oceano Atlantico; e ao W. com o Estado do Ceará
- Ao N. com o Estado de S Paulo; ao S. com o de Santa Catharina e a Republica Argentina; a L. com o Oceano Atlantico; ao W. com o Estado de Matto Grosso e a Republica do Paraguay.
- Ao N. com os Estados da Parahyba e Ceará; ao S. com o de Alagoas e o da Bahia; a L. com o Oceano Atlantico; e ao W. com os Estados do Piauhy e Bahia
- Ao N. com o Oceano Atlantico; ao S. com o Estado da Bahia; a L. com os do Ceará e Pernambuco; e ao W. com o do Maranhão e Goyaz
- Ao N. com os Estados do Espirito Santo e Minas Geraes; ao S. e a L. com o Oceano Atlantico; e ao W. com o Estado de S Paulo
- Ao N. e a L. com o Oceano Atlantico; ao S. com o Estado da Parahyba; e ao W. com o do Ceará.
- Ao N. com o Estado de Santa Catharina e a Republica Argentina; ao S. com o Oceano Atlantico e a Republica Oriental do Uruguay; a L. com o Oceano Atlantico; e ao W. com a Republica Argentina e a Republica Oriental do Uruguay
- Ao N. com o Estado do Paraná; ao S. com o do Rio Grande do Sul; a L. com o Oceano Atlantico; e ao W. com a Republica Argentina.
- Ao N. com o Estado de Minas Geraes; ao S. com o Oceano Atlantico e o Estado do Paraná; a L. com os Estados de Minas Geraes e Rio de Janeiro; ao W. com os de Matto Grosso e Paraná
- Ao N. com o Estado de Alagoas; ao S. e ao W. com o da Bahia; e a L. com o Oceano Atlantico.
- Ao N. com o Estado do Amazonas; ao S. com as Republicas da Bolivia e do Perú; e ao W. com esta ultima Republica.

Posição astronómica das capitães dos Estados Unidos do Brazil

Position astronomique des capitales des États-Unis du Brésil

ESTADOS UNIDOS DO BRAZIL ÉTAS-UNIS DU BRÉSIL	CAPITAEAS CAPITALES	LATITUDE AUSTRAL LATITUDE AUSTRALE	LONGITUDE W. GR. LONGITUDE W. GR.	
BRAZIL.....	Districto Federal.....	22° — 43' — 0"	43° — 06' — 21"	
		23° — 06' — 0"	43° — 45' — 21"	
Alagoas.....	Maceió.....	9° — 39' — 18"	35° — 42' — 32"	
Amazonas.....	Manáos.....	3° — 08' — 4"	60° — 00' — 21"	
Bahia.....	São Salvador.....	12° — 58' — 16"	38° — 31' — 26"	
Ceará.....	Fortaleza.....	3° — 43' — 36"	38° — 33' — 10"	
Districto Federal.....	Río de Janeiro (cidade)....	22° — 54' — 24"	43° — 10' — 21"	
Espirito Santo.....	Victoria.....	20° — 19' — 23"	40° — 16' — 48"	
Goyaz.....	Goyaz.....	16° — 00' — 0"	50° — 06' — 21"	
Maranhão.....	São Luiz.....	2° — 31' — 36"	44° — 16' — 57"	
Matto Grosso.....	Cuyabá.....	15° — 38' — 0"	56° — 55' — 21"	
Minas Geraes.....	Bello Horizonte.....	19° — 55' — 22"	44° — 20' — 27"	
Pará.....	Belém.....	1° — 27' — 6"	48° — 29' — 21"	
Parahyba do Norte.....	Parahyba.....	7° — 06' — 0"	34° — 50' — 51"	
Paraná.....	Curityba.....	25° — 27' — 0"	49° — 27' — 21"	
Pernambuco.....	Recife.....	8° — 03' — 41"	34° — 53' — 43"	
Piauí.....	Therézina.....	5° — 59' — 0"	42° — 41' — 21"	
Río de Janeiro.....	Nitheroy.....	22° — 53' — 46"	43° — 09' — 4"	
Río Grande do Norte.....	Natal.....	5° — 49' — 0"	35° — 18' — 21"	
Río Grande do Sul.....	Porto Alegre.....	30° — 02' — 0"	51° — 15' — 21"	
Santa Catharina.....	Florianopolis.....	27° — 36' — 0"	48° — 31' — 21"	
São Paulo.....	São Paulo.....	23° — 36' — 0"	46° — 38' — 21"	
Sergipe.....	Aracajú.....	10° — 56' — 0"	37° — 07' — 21"	
Territorio do Acre.....	Alto Acre.....	Río Branco.....	9° — 56' — 47"	68° — 27' — 30"
	Alto Purús.....	Senna Madureira.....	9° — 08' — 11"	68° — 38' — 58"
	Tarauacá.....	Villa Seabra.....	8° — 30' — 15"	70° — 46' — 33"
	Alto Juruá.....	Cruzeiro do Sul.....	7° — 38' — 28"	72° — 36' — 15"

Estados do Brazil na ordem decrescente da superficie territorial
États du Brésil par ordre décroissant de leur superficie territoriale

ESTADOS ÉTATS	SUPERFICIE SUPERFICIE	ESTADOS ÉTATS	SUPERFICIE SUPERFICIE
1 Amazonas.....	1.894.724	12 Territorio do Acre.....	152.000 ⁽²⁾
2 Matto Grosso.....	1.378.783,50	13 Pernambuco.....	128.395
3 Pará.....	1.149.712	14 Ceará.....	104.250
4 Goyaz.....	747.311	15 Parahyba do Norte.....	74.731
5 Minas Geraes.....	574.855	16 Santa Catharina.....	74.156 ⁽³⁾
6 Maranhão.....	459.884	17 Rio de Janeiro.....	68.982
7 Bahia.....	426.427	18 Alagoas.....	58.491
8 Piauhy.....	301.797	19 Rio Grande do Norte.....	57.485
9 São Paulo.....	290.876	20 Espirito Santo.....	44.839
10 Rio Grande do Sul.....	236.553	21 Sergipe.....	39.090
11 Paraná.....	221.319 ⁽¹⁾	22 Districto Federal.....	1.116.5930 ⁽⁴⁾
	TOTAL.....		8.485.777,0930 ⁽⁵⁾

⁽¹⁾ Segundo a Carta de BEAUREPAIRE ROHAN, de 1883.

⁽²⁾ A superficie do territorio do Acre com as fronteiras que lhe deu o Tratado de Petropolis, celebrado com a Bolivia em 17 de Novembro de 1903, era de 191.000 km². Pelo tratado do Rio de Janeiro, celebrado com o Perú em 8 de Setembro de 1909, os departamentos do Alto Purús e Alto Juruá perderam as zonas meridionaes, avaliadas em 39.000 km², o que reduz a superficie do Territorio a 152.000 km².

⁽³⁾ Inclusive o territorio das Missões, cuja superficie é avaliada em 30.621 km², e tambem segundo a citada Carta de BEAUREPAIRE ROHAN.

⁽⁴⁾ Segundo as informações da Carta Cadastral, em vez de 1.394 km², algarismo que se encontra no citado mappa de BEAUREPAIRE ROHAN.

⁽⁵⁾ Segundo a Carta de BEAUREPAIRE ROHAN..... 8.337.218

Deduzindo:

Territorio cedido á Bolivia:

no Estado do Amazonas.....	2.296	
no Estado de Matto Grosso.....	867,50	3.163,50
		8.334.054,50

Accrescentando:

Territorio do Acre.....		152.000
		8.486.054,50
Menos a redução verificada na área do Districto Federal.....		277,407
		8.485.777,0930

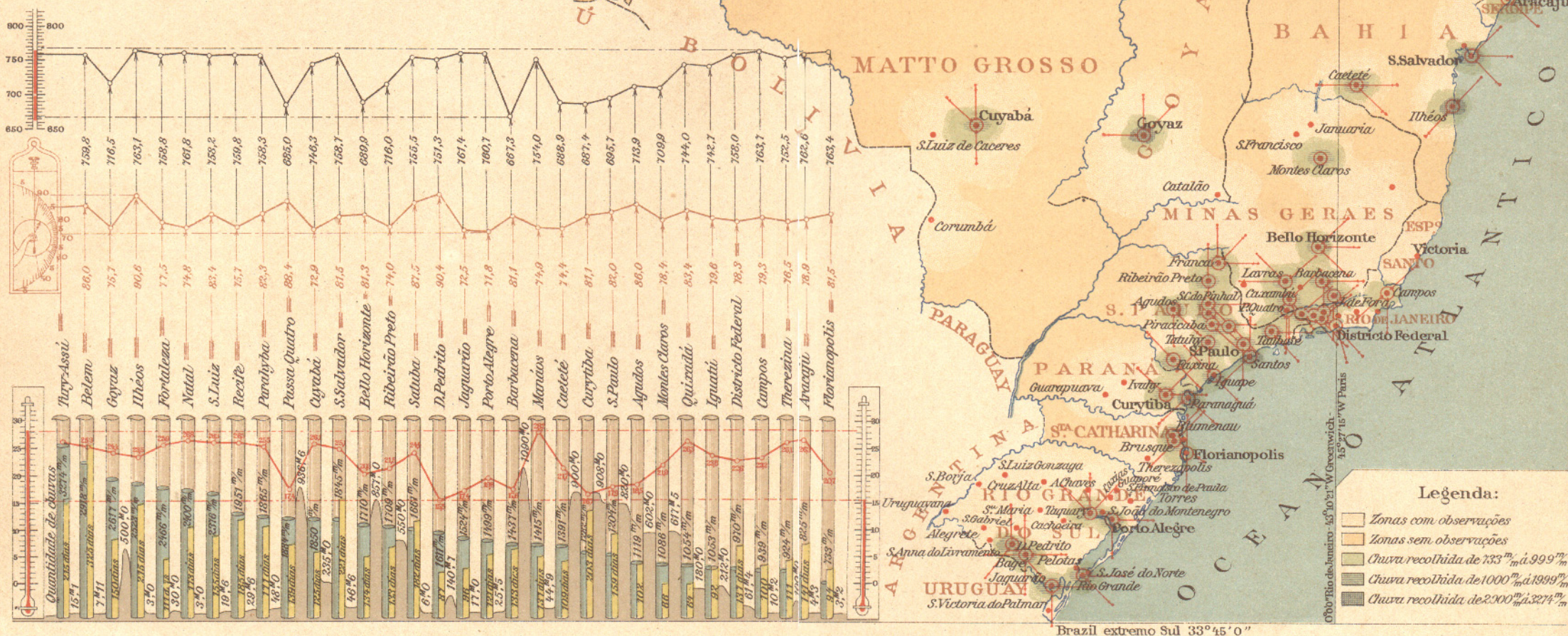
Superficie actual do Brazil.....

DIRECTORIA GERAL DE ESTATISTICA

OBSERVAÇÕES METEOROLOGICAS

Cartogramma da posição astronomica do Brazil e das estações meteorologicas (em 1912). Direcção dos ventos e quantidade de chuva.

Diagrammas das altitudes, da quantidade e numero de dias de chuva, media de calor, humidade relativa e pressão barometrica em algumas estações que forneceram informações mais completas em 1912.



CLIMA

CLIMAT

(Estações e observações meteorológicas)

(Stations et observations météorologiques)

Estações Meteoro

Stations Mété

ESTADOS ÉTATS	ESTAÇÕES STATIONS	CLASSE CLASSE	LATITUDE - S. LATITUDE S.
			° ' "
Alagoas.....	Satuba.....	3ª	9.17
Amazonas.....	MANÁOS.....	3ª	3.08
Bahia.....	Caetitê.....	2ª	14.03
	Ihêos.....	3ª	14.48
	Ondina.....	2ª	13.00
	São Bento das Lages.....	2ª	12.35
Ceará.....	FORTALEZA (Porangaba).....	2ª	3.44
	Iguatú.....	3ª	6.24
	Quixadá.....	3ª	4.57
Distrito Federal.....	Quixeramobim.....	2ª	5.16
	Horto Florestal (Jardim Botânico).....	2ª	22.57
	Observatorio Nacional (Morro do Castello).....	Central	22.54
Espirito Santo.....	VICTORIA.....	3ª	20.19
Goyaz.....	Catalão.....	2ª	18.08
	GOYAZ.....	2ª	15.55
Maranhão.....	Tury-Assú.....	2ª	1.45
	SÃO LUIZ.....	2ª	2.39
	São Bento.....	3ª	2.40
Matto Grosso.....	Corumbá.....	3ª	19.00
	CUYABÁ.....	2ª	15.36
	São Luiz de Cáceres.....	3ª	15.56
Minas Geraes.....	Barbacena.....	3ª	21.14
	BELLO HORIZONTE.....	Regional	19.55
	Caxambú.....	2ª	21.57
	Januaria.....	3ª	15.29

(*) Ht = altura do thermometer secco acima do solo, em metros.

(**) Cg = coefficiente de redução do barometro á gravidade normal, em millimetros.

(***) Hp = altura da bocca do pluviometro acima do solo, em metros.

logicas (1912)
orologiques

LONGITUDE — W. GR. LONGITUDE — W. GR.		ALTITUDE ALTITUDE	Ht (*)	Cg (**)	Hp (***)	DATA DAS INSTAL- LAÇÕES DATE DES INSTALLA- TIONS
EM ARCO EN ARC	EM TEMPO EN TEMPS					
° ' "	h m	m	m	m/m	m	
36.00	2.24	6.0	1.7	— 1.8	1.5	Agosto de 1910.
59.59	4.00	44.9	12.6	— 1.9	16.0	—
42.37	2.50	900.0	8.7	— 1.7	11.5	Junho de 1908.
39.03	2.36	3.0	1.1	— 1.7	1.5	Dezembro de 1911.
38.30	2.34	46.6	2.0	— 1.8	1.5	Abril de 1903.
38.45	2.35	32.3	1.3	— 1.8	1.5	Outubro de 1911.
38.31	2.34	30.0	1.5	— 1.9	1.5	Julho de 1911.
39.35	2.38	212.0	2.0	— 1.9	1.5	Janeiro de 1911.
39.32	2.38	180.0	1.6	— 1.9	1.3	Fevereiro de 1911.
39.15	2.37	207.0	8.0	— 1.9	1.5	Janeiro de 1896.
43.12	2.53	75.7	2.0	— 1.4	1.5	Fevereiro de 1911.
43.10	2.52	61.4	1.4	— 1.3	2.0	Outubro de 1827.
40.16	2.41	—	—	—	—	—
47.30	3.10	876.6	1.5	— 1.5	1.5	Outubro de 1912.
50.08	3.20	500.0	1.7	— 1.7	1.5	Outubro de 1911.
45.19	3.01	15.1	1.6	— 1.9	1.5	Mai de 1911.
44.18	2.57	19.6	1.7	— 1.9	1.5	Junho de 1910.
44.44	2.59	10.9	1.7	— 1.9	1.5	Junho de 1912.
57.39	3.50	154.9	1.7	— 1.6	1.5	Janeiro de 1912.
56.06	3.44	235.0	1.5	— 1.7	1.5	Janeiro de 1910.
57.39	3.50	180.2	1.6	— 1.4	1.5	Janeiro de 1912.
43.47	2.55	1090.0	1.5	— 1.4	1.5	—
43.56	2.56	857.0	—	— 1.5	—	Setembro de 1909.
44.56	3.00	890.5	3.2	— 1.4	1.5	Agosto de 1911.
44.15	2.57	438.9	1.2	— 1.7	1.5	Junho de 1912.

Estações Meteoro

Stations Mété

ESTADOS ÉTATS	ESTAÇÕES STATIONS	CLASSE CLASSE	LATITUDE - S. LATITUDE S.
Minas Geraes..... (Continuação)	Juiz de Fóra.....	2ª	21.46
	Lavras.....	2ª	21.17
	Montes Claros.....	2ª	16.43
	Muzambinho.....	2ª	21.24
	Palmyra.....	2ª	21.27
	Passa Quatro.....	2ª	22.24
	São Francisco.....	3ª	15.51
	Theophilo Ottoni.....	2ª	17.45
Pará.....	BELÉM.....	—	1.27
Parahyba do Norte.....	Campina Grande.....	3ª	7.18
	Guarabira.....	3ª	6.49
	PARAHYBA.....	2ª	7.06
Paraná.....	CURITYBA.....	2ª	25.25
	Guarapuava.....	3ª	25.24
	Ivahy.....	3ª	24.58
	Paranaguá.....	3ª	25.31
		Fernando de Noronha.....	2ª
Pernambuco.....	Goyanna.....	3ª	7.34
	Jaboatão.....	2ª	8.10
	Nazareth.....	2ª	7.42
	RECIFE.....	2ª	8.03
	Barreiros.....	3ª	8.50
Plauhy.....	THEREZINA.....	2ª	5.05
Rio de Janeiro.....	Campos.....	2ª	21.40
	Friburgo.....	2ª	22.17

(*) Ht = altura do thermometro secco acima do solo, em metros.

(**) Cg = coefficiente de redução do barometro á gravidade normal, em millimetros.

(***) Hp = altura da bocca do pluviometro acima do solo, em metros.

logicas (1912)

orologiques

LONGITUDE — W. GR. LONGITUDE — W. GR.		ALTITUDE ALTITUDE	Ht (*)	Cg (**)	Hp (***)	DATA DAS INSTAL- LAÇÕES DATE DES INSTALLA- TIONS
EM ARCO EN ARC	EM TEMPO EN TEMPS					
°	h m	m	m	m/m	m	
43.21	2.53	681.8	1.5	— 1.4	1.5	Janeiro de 1910.
45.02	3.00	868.0	1.5	— 1.4	1.5	Fevereiro de 1911.
43.52	2.55	617.5	1.7	— 1.6	1.8	—
46.35	3.06	1036.0	1.5	— 1.5	1.4	Fevereiro de 1911.
43.33	2.54	877.8	2.0	— 1.4	1.5	Junho de 1911.
44.58	3.00	936.6	—	— 1.4	1.5	Junho de 1911.
44.45	2.59	449.8	1.2	— 1.7	1.5	Junho de 1912.
41.26	2.46	305.0	2.3	— 1.5	1.5	Fevereiro de 1911.
48.27	5.13	7.11	—	—	—	Museu Gældi.
35.54	2.24	535.0	1.6	— 1.9	1.3	Julho de 1911.
35.27	2.22	100.0	1.6	— 1.9	1.3	Junho de 1911.
34.51	2.19	48.0	1.7	— 1.9	1.5	Julho de 1911.
49.18	3.17	908.0	1.8	— 1.2	1.4	Maiο de 1884.
51.27	3.26	1116.0	1.8	— 1.2	1.5	Janeiro de 1910.
50.49	3.23	764.4	1.4	— 1.3	1.4	Janeiro de 1911.
48.30	3.14	3.8	1.8	— 1.3	1.5	Outubro de 1909.
32.24	2.09	95.00	1.5	— 1.9	1.5	Janeiro de 1911.
35.08	2.21	14.0	1.6	— 1.9	1.3	Agosto de 1911.
35.02	2.20	50.0	1.7	— 1.9	1.5	Julho de 1911.
35.11	2.21	82.0	1.7	— 1.9	1.5	Agosto de 1911.
34.52	2.19	29.6	26.7	— 1.9	—	Janeiro de 1887.
35.15	2.21	—	1.7	—	1.5	Dezembro de 1912.
42.49	2.51	100.0	1.8	— 1.9	2.2	Novembro de 1910.
41.30	2.46	10.2	1.7	— 1.4	1.5	Dezembro de 1910.
42.32	2.50	845.9	1.5	— 1.4	1.5	Novembro de 1912.

Estações Meteorol
Stations Mété

ESTADOS ÉTATS	ESTAÇÕES STATIONS	CLASSE CLASSE	LATITUDE - S. LATITUDE S.
			o ' "
Rio de Janeiro..... (Continuação)	Macahé.....	3ª	22.24
	Mendes.....	2ª	22.32
	Petropolis.....	2ª	22.31
	Pinheiro.....	2ª	22.30
	Rezende.....	2ª	22.28
	Vassouras.....	2ª	22.25
	Sítio da Batalha.....	2ª	22.43
Rio Grande do Norte.....	NATAL.....	2ª	5.47
	Alegrete.....	3ª	29.46
	Alfredo Chaves.....	3ª	28.58
	Bagé.....	2ª	31.21
	Cachoeira.....	3ª	30.03
	Caxias.....	2ª	29.10
	Cruz Alta.....	2ª	28.37
	Dom Pedrito.....	3ª	30.59
	Guaporé.....	2ª	28.56
Rio Grande do Sul.....	Jaguarão.....	2ª	32.34
	Pelotas.....	2ª	31.47
	PORTO ALEGRE.....	Regional	30.02
	Rio Grande.....	2ª	32.01
	Sant'Anna do Livramento.....	3ª	30.53
	Santa Maria.....	2ª	29.41
	Santa Victoria do Palmar.....	3ª	33.31
	São Borja.....	3ª	28.40
	São Francisco de Paula.....	3ª	29.20
	São Gabriel.....	3ª	30.21

(*) Ht = altura do thermometro secco acima do solo, em metros.

(**) Cg = coeﬃciente de redução do barometro a gravidade normal, em millimetros.

(***) Hp = altura da bocca do pluviometro acima do solo, em metros.

logicas (1912)
orologiques

LONGITUDE — W. GR. LONGITUDE — W. GR.		ALTITUDE ALTITUDE	Ht (*)	Cg (**)	Hp (***)	DATA DAS INSTAL- LAÇÕES DATE DES INSTALLA- TIONS
EM ARCO EN ARC	EM TEMPO EN TEMPS					
° ' "	h m	m	m	m, m	m	
41.50	2.47	3.9	1.7	— 1.4	1.5	Outubro de 1910.
43.42	2.55	434.0	1.2	— 1.4	1.5	Maió de 1911.
44.01	2.56	812.9	1.7	— 1.4	1.5	Setembro de 1912.
43.41	2.55	402.4	2.0	— 1.4	1.5	Novembro de 1910.
44.26	2.58	399.2	1.2	— 1.4	1.5	Maió de 1911.
43.41	2.55	435.9	1.1	— 1.4	1.5	Abril de 1911.
43.09	2.53	4.8	1.7	— 1.4	1.5	Outubro de 1909.
35.12	2.21	3.0	1.7	— 1.9	1.5	Maió de 1911.
55.45	3.43	100.6	1.8	— 0.9	1.5	—
52.00	3.28	858.0	1.8	— 1.1	1.5	—
54.13	3.37	220.7	1.8	— 1.0	1.5	—
52.48	3.31	65.0	1.8	— 1.0	1.5	—
51.12	3.25	759.4	2.0	— 1.1	5.2	—
53.36	3.34	473.1	1.8	— 1.0	1.5	—
54.41	3.39	140.7	1.8	— 0.9	1.8	—
51.00	3.24	550.0	1.8	— 1.1	1.5	—
53.26	3.34	17.0	2.0	— 0.8	4.6	—
52.25	3.30	6.8	1.8	— 0.9	1.5	—
51.11	3.25	25.5	1.8	— 1.0	1.5	—
52.08	3.28	2.5	1.8	— 0.9	1.5	—
55.33	3.42	210.5	1.8	— 0.9	1.5	—
53.44	3.35	146.0	1.8	— 1.0	1.5	—
53.23	3.34	5 0	1.8	— 0.8	1.5	—
56.01	3.44	135.0	1.8	— 1.1	1.5	—
50.31	3.22	922.3	2.0	— 1.1	5.0	—
54.37	3.38	119.7	1.8	— 1.0	1.5	—

Estações Meteorológicas
Stations Météorologiques

ESTADOS ÉTATS	ESTAÇÕES STATIONS	CLASSE CLASSE	LATITUDE - S. LATITUDE S.
Rio Grande do Sul..... (Continuação)	São João do Montenegro.....	3ª	29.44
	São José do Norte.....	3ª	32.00
	São Luiz Gonzaga.....	2ª	28.25
	Taquary.....	3ª	29.48
	Torres.....	2ª	29.21
	Uruguayana.....	2ª	29.45
Santa Catharina.....	Blumenau.....	3ª	26.55
	Brusque.....	3ª	27.05
	Camboriú.....	3ª	27.01
	FLORIANOPOLIS.....	2ª	27.35
	Theresopolis.....	3ª	27.44
São Paulo.....	Agudos.....	3ª	22.18
	Campinas.....	2ª	22.54
	Faxina.....	2ª	24.05
	Franca.....	3ª	20.32
	Iguape.....	2ª	24.43
	Piracicaba.....	3ª	22.50
	Ribeirão Preto.....	2ª	21.10
	Rio Claro.....	3ª	22.25
	Santos.....	3ª	23.56
	São Carlos do Pinhal.....	2ª	22.02
	SÃO PAULO.....	Regional	23.34
Sergipe.....	Tatuhy.....	3ª	23.27
	Taubaté.....	3ª	23.04
	ARACAJÚ.....	2ª	10.55

(*) Ht = altura do termometro secco acima do solo, em metros.

(**) Cg = coefficiente de redução do barometro á gravidade normal, em millimetros.

(***) Hp = altura da bocca do pluviometro acima do solo, em metros.

logicas (1912)

orologiques

LONGITUDE - W. GR. LONGITUDE - W. GR.		ALTITUDE ALTITUDE	Ht (*)	Cg (**)	Hp (***)	DATA DAS INSTAL- LAÇÕES DATE DES INSTALLA- TIONS
EM ARCO EN ARC	EM TEMPO EN TEMPS					
o ' "	h m "	m	m	m/m	m	
51.29	3.26	24.7	1.8	- 1.1	1.5	—
52.05	3.28	1.8	1.8	- 0.9	1.5	—
55.00	3.40	201.5	1.8	- 1.0	1.5	—
51.56	3.28	120.0	1.8	- 1.0	1.5	—
49.43	3.19	25.0	1.8	- 1.0	1.5	—
57.06	3.48	73.5	1.3	- 1.0	1.5	—
49.04	3.16	24.1	—	- 1.2	1.5	Janeiro de 1888.
48.59	3.16	24.4	2.0	- 1.2	1.5	Janeiro de 1906.
48.38	3.14	5.0	1.5	- 1.2	1.5	Setembro de 1911.
48.34	3.14	3.2	2.3	- 1.1	6.4	Outubro de 1909.
48.56	3.16	220.0	1.6	- 1.2	1.6	Fevereiro de 1910.
49.05	3.16	602.0	1.4	- 1.4	2.1	Dezembro de 1904.
47.04	3.08	665.0	2.5	- 1.4	1.7	Novembro de 1889.
49.00	3.16	690.0	2.0	- 1.3	1.4	Junho de 1908.
47.25	3.10	1002.0	1.7	- 1.5	2.2	Fevereiro de 1901.
47.33	3.10	10.0	2.0	- 1.3	1.4	Janeiro de 1895.
47.42	3.10	550.0	1.7	- 1.4	3.2	Mai de 1902.
47.49	3.11	550.0	2.0	- 1.5	3.2	Fevereiro de 1901.
47.49	3.11	620.0	1.6	- 1.4	2.3	Janeiro de 1889.
46.19	3.05	10.0	5.0	- 1.3	8.0	Janeiro de 1888.
47.50	3.11	842.0	1.6	- 1.4	1.6	Março de 1901.
46.35	3.06	820.0	—	—	—	Janeiro de 1887.
47.46	3.11	595.0	1.3	- 1.3	1.9	Janeiro de 1888.
45.35	3.02	583.0	2.2	- 1.4	3.5	Outubro de 1894.
37.04	2.28	4.3	2.4	- 1.8	7.0	—

Observações Meteoro

Observations

LOCALIDADES LOCALITÉS	ANNOS ANNÉES	Media da pressão baro- metrica red. a 0° Pression baro- métrique — Moy- enne	TEMPERATURA CENTIGRADA TEMPÉRATURE CENTIGRADE				
			Media Moyen- ne	Maxima absoluta Maxi- mum absolu	DATA DATE	Minima absoluta Mini- mum absolu	DATA DATE
Alagôns							
MACEIÓ.....	1909	—	25.3	32.2	— - XII	17.5	— - VII
Satuba.....	1912	755.5	24.4	35.0	14 - I	12.2	8 - X
Amazonas							
MANÁOS.....	1908	755.3	28.7	35.4	1 - XI	21.0	1 - XI
	1909	755.8	28.7	36.4	15 - XI	20.0	17 - VIII
	1910	750.7	27.3	36.0	28 - IX	21.6	9 - II
	1911	754.9	27.6	36.8	24 - XI	19.0	23 - VI
	1912	754.0	28.2	37.2	1 - XI	21.0	26 - V
Bahia							
Caetité.....	1909	688.5	21.8	35.0	20 - III	11.0	22 - VII
	1910	688.3	21.8	34.1	17 - IX	10.2	9 - VII
	1911	688.7	22.0	35.2	26 - XII	10.5	22 - VII
	1912	688.9	21.7	35.0	8 - XII	10.8	21 - VIII
Ilhéus.....	1909	764.4	25.0	32.5	—	17.1	—
	1912	763.1	23.5	38.5	29 - I	10.2	1 - IV
SÃO SALVADOR (Ondina)..	1908 (*)	759.2	25.4	34.3	— - II	18.0	— - IX
	1909	758.7	24.7	33.6	2 - XII	19.0	— - IV
	1910	757.0	23.4	33.2	5 - III	19.0	5 - IX
	1911	758.6	23.3	33.1	27 - XII	19.7	28 - VII
	1912	758.7	25.1	35.2	2 - III	19.5	31 - VII, 14 - VIII, 24 - IX
Ceará							
FORTALEZA (Porangaba)...	1912	758.8	25.9	33.2	26 - XII	18.2	13 - VII
Iguatú.....	1912	742.7	23.8	37.8	9 - XII	9.2	4 - VII
Quixadá.....	1912	744.0	26.3	35.0	7 - II, 14 - IX, 19 - X	21.0	16 - III
Quixeramobim.....	1908	743.5	28.1	36.8	27 - II	22.2	5 - VI
	1909	743.3	27.9	35.6	16 - XII	21.1	8 - VII
	1910	743.3	27.4	35.2	18 - X	19.4	13 - VII
	1911	743.9	27.5	35.3	7 - XI	20.6	11 - III
	1912	744.1	27.0	35.2	24 - XI	19.8	23 - VII
Distrito Federal							
Morro do Castello.....	1908	757.5	22.9	37.0	2 - XII	15.3	14 - VIII
	1909	758.0	22.8	34.1	29 - X	14.1	15 - V
	1910	756.9	22.5	34.2	24 - I	14.3	2 - X
	1911	756.8	22.6	35.9	23 - I	13.0	11 - VII
	1912	758.0	22.6	35.9	16 - I	12.9	4 - IX

(*) Anuario Demographo-Sanitario.

logicas (1908 = 1912)
météorologiques

		Tensão do vapor	Humidade relativa	Nebulosidade	CHUVA PLUIE		Evaporação total à sombra	VENTOS DOMINANTES VENTS DOMINANTS
Media das mínimas no inverno Moyenne des minima (Hiver)	Media das máximas no verão Moyenne des maxima (Été)	Media Tension de la vapeur Moyenne m/m	Media Humidité re- lative Moyenne %	Media Ne- bulos- ité Moyenne (0 a 10)	Altura Hauteur m/m	Numero de dias Nombre de jours		
—	—	—	—	3.0	611.0	228	1312.1	E — ESE
17.7	32.6	19.6	87.5	5.4	1661.7	182	—	SE — Calma — W
—	—	—	—	—	1900.0	161	—	E
—	—	—	71.6	6.0	1667.0	165	908.0	S
—	—	20.7	76.9	5.9	1946.1	189	—	E — N — S
24.1	—	20.7	76.5	6.4	1355.5	138	1395.3	N — E
24.0	33.0	20.9	74.9	6.3	1415.4	137	—	E — S — N — W
—	—	12.9	68.0	5.0	639.0	93	1741.0	E — SE — Calma
—	—	13.3	70.3	4.5	860.9	100	1499.9	SE — E — Calma
14.8	—	13.6	71.5	4.4	449.8	83	1442.2	SE — E
13.5	29.1	14.0	74.4	5.4	1391.0	109	1304.8	SE — Calma — W — E
—	—	—	77.8	5.0	1891.3	189	983.9	NE — SW
—	29.9	19.6	90.6	5.6	2523.0	215	—	SW — NE — Calma
—	—	19.7	81.4	5.6	1437.6	187	—	E — ESE — SE
—	—	19.0	81.9	—	1507.3	203	1246.3	E — NE — S
—	—	18.6	86.8	5.8	1641.8	234	—	E — SE — NE
21.3	—	18.9	88.0	5.5	1858.8	213	—	NE — SE
20.9	31.6	19.4	81.5	6.4	1845.8	221	1107.2	E — SE — Calma
21.3	30.4	19.0	77.5	4.2	2466.8	111	1119.9	SE — E — NE — S
17.5	32.3	17.2	79.6	5.7	1054.1	92	—	NE — SE — SW — E
23.7	30.5	21.2	83.4	4.9	1053.4	64	—	N — E — NE
—	—	15.0	54.5	5.0	307.6	53	1207.4	E — NE — SE
—	—	14.8	54.4	4.5	475.3	57	1285.7	E — NE — SE
—	—	15.6	59.3	4.7	1101.6	65	2344.1	SE — NE — E
24.3	—	15.2	57.0	4.4	547.1	51	2966.7	SE — E — NE
23.1	31.2	15.9	61.9	4.8	918.4	74	2434.0	SE — E — NE
18.6	27.4	16.0	77.6	6.8	1013.0	170	991.2	SSE — Calma — SE
18.4	28.8	15.0	76.7	7.6	1367.5	147	999.7	SSE — N — Calma
18.1	27.2	15.8	77.7	6.1	1043.3	142	991.0	SSE — Calma — SE
17.4	27.8	16.0	78.2	6.0	1338.8	132	1091.8	SSE — SE — Calma
17.6	28.4	16.0	78.3	5.9	970.6	137	1627.2	SSE — Calma — SE

Observações Meteorológicas

Observations

LOCALIDADES LOCALITÉS	ANNOS ANNÉES	Media da pressão barométrica red. a 0° Pression barométrique — Moyenne	TEMPERATURA CENTIGRADA TEMPÉRATURE CENTIGRADE				
			Media Moyenne	Maxima absoluta Maximum absolu	DATA DATE	Minima absoluta Minimum absolu	DATA DATE
Espirito Santo							
VICTORIA.....	1909	762.8	24.8	37.8	— - III	16.2	— - V
Goyaz							
GOYAZ.....	1912	716.5	24.4	—	—	—	—
Maranhão							
SÃO LUIZ.....	1909	—	28.0	37.6	—	22.4	—
	1912	758.2	26.3	32.6	25 - V	17.2	23 - II
Tury-Assú.....	1912	—	26.1	33.9	6 - XI, 24 - XII	15.1	14 - II
Matto Grosso							
CUYABÁ.....	1910	744.7	24.2	36.2	21 - IX	11.9	13 - V
	1911	745.7	26.0	35.0	9 - X	11.8	25 - VII
	1912	746.3	26.1	35.9	27 - IX	11.6	27 - VII
Minas Geraes							
Barbacena.....	1908	666.4	17.5	27.4	—	8.0	—
	1909	666.8	17.1	27.4	—	6.7	—
	1910	666.5	17.3	27.2	31 - I	6.5	13 - V
	1911	666.7	17.9	28.6	10 - II	4.4	24 - VI
	1912	667.3	17.6	26.2	17 - XII	4.2	3 - IX
BELLO HORIZONTE.....	1910 (*)	689.9	19.9	35.0	31 - I	2.2	11 - VII
	1911 (*)	690.3	20.2	34.0	28 - XI	3.5	13 - VII
	1912	689.9	20.3	33.4	28 - IX	4.6	4 VI, 17 - VII
Caxambú.....	1912	688.6	17.8	32.6	7 - XI	0.0	14, 20 - VII
Juiz de Fóra.....	1908	707.5	21.0	36.8	—	5.0	—
	1909	707.4	21.1	36.0	— - II	5.0	— - VI
	1910	704.0	20.1	36.2	7 - III	1.5	3 - VII
	1911	706.1	19.6	38.4	11 - II	3.0	24 - VI
	1912	706.2	18.8	36.6	7 - XI	3.1	15, 16 - VII, 25 - IX
Lavras.....	1912	690.4	18.9	33.4	7 - XI	0.6	3 - IX
Montes Claros.....	1911	709.3	21.9	39.0	29 - XI	1.4	14 - VII
	1912	709.9	21.9	36.8	24 - XI	4.9	14 - VII
Passa Quatro.....	1912	685.0	17.4	32.0	7 - XI	0.0	14 - VII

(*) Anuario Demographo-Sanitario.

ogicas (1908 = 1912)

néteorologiques

Media das mínimas no inverno Moyenne des minima (Hiver)	Media das máximas no verão Moyenne des maxima (Été)	Tensão do vapor	Humidade relativa	Nebulosidade	CHUVA PLUIE		Evaporação total á sombra Évaporation totale á l'ombre m/m	VENTOS DOMINANTES VENTS DOMINANTS
		Media Tension de la vapeur Moyenne m/m	Media Humidité relative Moyenne %	Media Ne- bulosidade Moyenne (0 a 10)	Altura Hauteur m/m	Numero de dias Nombre de jours		
—	—	—	81.5	5.0	1049.1	131	1206.8	NE — S
—	—	16.9	75.7	6.9	2617.0	150	—	Calma — W — N — NE
—	—	—	—	5.6	657.7	129	996.0	E — ENE
23.2	29.4	21.4	83.4	6.3	2376.8	155	702.9	NE — E — N
22.6	29.7	21.3	85.7	6.5	3274.4	215	679.6	Calma — E — SE — NE
—	—	18.5	75.9	4.9	1170.7	96	—	Calma — NS
20.3	—	18.5	74.2	6.3	1497.2	109	461.3	NS
19.3	29.6	18.4	72.9	6.3	1850.2	125	637.3	N — Calma — S — NW
—	—	—	75.5	8.0	1158.1	127	546.3	NE
—	—	—	76.9	7.0	1252.0	120	651.1	NE — E
—	—	11.8	78.0	5.1	1397.2	110	—	Calma — NE — E
11.9	—	12.2	79.2	6.0	1206.3	114	—	NE — E
11.7	22.5	12.3	81.1	6.6	1437.7	133	—	Calma — NE — E — SE
5.2	32.3	14.8	76.2	4.6	1312.4	121	682.1	NE — SE
11.9	27.8	13.1	75.0	5.3	1265.0	114	—	Calma — NE — SE
9.7	24.5	14.3	81.3	6.6	1710.0	134	917.9	Calma — NE — SE
6.4	25.9	12.3	81.3	6.1	1669.5	141	596.2	Calma — NE — SE — S
—	—	13.8	72.2	—	1236.5	82	771.6	N — NE — S — NW
—	—	13.8	71.2	5.3	1291.2	96	649.9	N — S — NE
—	—	12.8	73.5	5.3	1166.1	78	—	N — NE — SW
10.4	—	13.3	78.8	6.3	1204.5	122	1264.6	N — S — NE
9.8	26.7	13.7	83.9	6.3	1663.1	126	1340.2	Calma — N — S — NE
9.7	26.7	13.0	80.5	6.1	1506.8	126	816.2	Calma — NE — NW
11.2	—	14.6	75.5	3.3	1053.2	61	—	N — NE
10.3	31.8	14.7	78.4	4.3	1086.3	66	798.7	— — —
7.3	25.2	13.3	88.4	5.6	1884.3	139	1642.6	Calma — S — N

Observações Meteoro

Observations

LOCALIDADES LOCALITÉS	ANNOS ANNÉES	Média da pressão barométrica red. a 0° Pression barométrique — Moyenne	TEMPERATURA CENTIGRADA TEMPÉRATURE CENTIGRADE					
			Média Moyenne	Maxima absoluta Maximum absolu	DATA DATE	Minima absoluta Minimum absolu	DATA DATE	
Pará	1908 (*)	759.8	26.2	34.8	4 - X, 20 - XII	20.2	20 - XI, 26 - XII	
	1909 (*)	759.4	25.9	36.4	25 - XI	20.6	23 - I, 10 - IX	
	BELÉM.....	1910 (*)	759.3	26.0	36.6	30 - X	20.5	11 - I, 20 - VII
	1911 (*)	759.7	25.9	35.5	19 - XI	19.2	16 - I	
	1912 (*)	759.8	25.3	35.2	9 - XII	20.0	9 - VIII	
Parahyba do Norte								
Campina Grande.....	1912	717.9	19.4	33.2	11 - V	14.0	30 - VI	
Guarabira.....	1912	753.1	24.9	35.8	10 - III	15.0	19 - VII	
PARAHYBA.....	1908	756.7	26.2	30.5	24 - I, 17 - XII	18.2	28 - VII, 19 - VIII	
	1912 (**)	758.3	25.5	33.6	30 - XII	17.4	19 - VII	
Paraná								
CURITYBA.....	1908	687.4	16.0	32.0	16 - XII	- 3.1	18 - VIII	
	1909	686.9	15.9	34.1	29 - I	- 3.1	23 - V	
	1910	684.5	16.4	34.6	19 - I	- 3.9	19 - VII	
	1911	686.8	16.1	32.8	11 - I, 16 - XII	- 4.5	24 - VI	
	1912	687.4	16.7	33.0	5 - I, 29 - XII	- 2.8	3 - IX	
Paranaguá.....	1910	763.1	19.9	32.2	27 - II	8.3	20 - VIII	
	1911	763.4	19.9	38.0	1 - XI	6.5	25 - VII	
	1912	763.7	20.5	36.0	8 - II	6.5	1 - VII	
Pernambuco								
Fernando de Noronha....	1911	753.0	25.2	28.7	22 - II	20.6	6 - VII	
	1912	752.7	25.6	29.3	15 - XI	20.0	28 - V	
Goyanna.....	1912	760.3	22.8	35.6	14 - I	16.4	19 - VII	
Jabontão.....	1912	759.4	24.2	31.4	14, 15 - I	16.0	28 - VIII	
Nazareth.....	1912	754.9	23.8	35.4	14 - I	15.0	19 - VII	
RECIFE.....	1908	759.7	26.3	30.4	—	22.0	—	
	1909	759.0	26.7	32.5	— - II	19.4	— - VII	
	1910	759.1	26.0	32.2	2 - III	19.5	16 - VII	
	1911	759.1	26.4	31.8	28 - XII	19.7	10 - VII	
	1912	759.8	26.3	31.7	12 - I, 5 - III	20.1	20 - VII	
Plauhy								
THEREZINA.....	1911	752.3	26.1	37.8	— - XII	17.5	— - VII	
	1912	752.5	26.9	38.0	13 - X	17.3	21 - VI, 28 - VII	

(*) Museu Goeldi.

(**) Anuario Demographo-Sanitario.

logicas (1908 = 1912)
météorologiques

		Tensão do vapor	Humidade relativa	Nebulosidade	CHUVA PLUIE		Evaporação total á sombra	VENTOS DOMINANTES VENTS DOMINANTS
Media das mínimas no inverno Moyenne des minima (Hiver)	Media das máximas no verão Moyenne des maxima (Été)	Media Tension de la vapeur Moyenne m/m	Media Humidité relative Moyenne %	Media Nebulosidade Moyenne (0 a 10)	Alhura Hauteur m/m	Numero de dias Nombre de jours	Evaporation totale á l'ombre m/m	
—	—	—	89.0	5.2	2729.4	289	—	
—	—	—	87.7	5.7	2328.3	250	—	— — —
—	—	—	88.7	5.6	2723.8	287	—	— — —
—	—	—	88.0	5.1	2250.2	272	—	— — —
22.1	30.4	—	86.0	5.7	2918.3	323	—	E - ENE - ESE
15.7	30.2	13.0	77.0	7.0	1190.5	44	—	SE - NE - E
19.8	34.5	18.5	80.9	5.7	1384.7	147	—	SE - E - NE
—	—	—	72.7	4.2	1236.9	210	665.3	ESE - SSE - SE
20.1	—	19.7	82.3	5.5	1885.1	171	655.1	SE - S - Calma
—	—	11.2	82.2	6.9	1239.0	165	665.6	S - NE - SE
—	—	10.8	80.0	6.5	988.0	167	726.9	E - NE - SE
—	—	11.1	79.6	6.6	1181.6	196	837.4	E - NE - SE
6.6	—	11.3	82.3	6.9	1908.6	216	836.1	E - NE - W
7.0	26.9	11.6	81.1	6.5	1282.9	203	963.6	NE - Calma - E
—	—	15.9	88.6	7.6	—	164	—	S - SE - SW
13.1	—	15.8	89.6	7.6	1973.1	198	—	SE - SW
13.4	29.6	16.1	87.7	7.7	2071.4	146	—	Calma - SE - SW
23.1	—	18.6	77.9	3.8	829.4	161	1575.1	SE
25.1	27.4	20.4	84.2	4.4	2094.9	202	1534.3	SE - E - S
19.4	32.2	19.1	92.4	5.8	1873.7	250	—	W - S - SW - NW
19.9	29.2	18.8	84.2	6.0	2558.0	260	868.0	Calma - SE - S
21.9	30.8	18.1	82.6	6.6	1885.4	182	956.7	NW - SE - W
—	—	—	73.2	6.0	1170.4	214	3241.1	E - SE - SSE
—	—	18.9	72.5	6.0	851.5	139	1253.8	ESE - SSE
—	—	19.5	75.6	—	1389.1	—	2476.1	— — —
—	—	19.0	74.0	5.0	856.1	137	3567.9	SE - SW - NE
22.7	29.7	19.6	75.7	5.3	1951.5	185	2239.0	SE - S - SW - E
21.2	—	19.9	79.8	6.4	856.0	90	1842.9	SE - SW
20.9	31.1	19.7	76.5	6.5	924.5	111	1346.1	Calma - SE - SW

Observações Meteoro

Observations

LOCALIDADES LOCALITÉS	ANNOS ANNÉES	Media da pressão barométrica red. a 0° Pression barométrique -- Moyenne	TEMPERATURA CENTIGRADA TEMPÉRATURE CENTIGRADE					
			Media Moyenne	Maxima absoluta Maximum absolu	DATA DATE	Minima absoluta Minimum absolu	DATA DATE	
Blo de Janeiro								
Campos.....	1912	763.7	23.2	37.6	6 - I	8.2	3 - IX	
Mendes.....	1912	723.7	20.6	34.2	20 - VIII, 7 - IX, 17 - XII	5.5	3 - IX	
Pinheiro.....	1911	729.2	20.9	37.6	9 - II	4.6	25 - VI	
	1912	728.9	20.9	37.0	7 - XI	5.7	15 - VII, 25 - IX	
Rezende.....	1912	726.0	20.7	36.8	6 - I	4.1	14 - VII	
Therezopolis.....	1911 (*)	—	17.1	28.8	28 - I	0	24 - VI	
	1912 (*)	—	17.2	28.8	6 - I	0	15 - VII	
Vassouras.....	1912	726.6	20.5	36.8	6 - I	5.4	3 - IX, 7 - X	
Rio Grande do Norte								
NATAL.....	1909	761.9	26.4	31.8	—	17.6	— —	
	1910	761.5	26.5	31.6	9 - IV	16.6	2 - IV	
	1911 (**)	762.4	26.5	31.8	— - III	18.8	— - VI	
	1912 (**)	761.8	26.8	31.8	— - II	19.4	— - I	
Rio Grande do Sul								
Bagé.....	1912	742.5	17.8	35.2	23 - III	— 3.0	29 - VII	
Dom Pedrito.....	1912	751.3	15.5	35.8	7 - III	— 4.1	28 - VII	
Jaguarão.....	1912	761.4	17.4	38.2	21 - I, 18 - II	— 1.0	3 - VII	
PORTO ALEGRE.....	1908 (***)	764.8	19.5	36.0	13 - XI	— 0.2	17 - VII	
	1909 (***)	760.5	17.8	38.0	20 - I	— 0.3	22 - V	
	1910	760.3	20.2	37.5	25 - XI	0.0	14 - VI, 8 - VII	
	1911	760.5	19.6	36.5	11 - I	1.5	7 - VIII	
	1912	760.7	19.8	36.2	—	— 1.0	—	
Rio Grande.....	1909	762.3	18.8	40.8	—	0.3	—	
	1911	762.5	17.1	37.0	15 - II	3.8	5 - VIII	
	1912	762.6	18.2	33.0	26 - III	2.0	3 - VII	
Taquary.....	1912	761.3	16.5	38.5	28 - XII	— 1.5	28 - VII	
Santa Catharina								
Brusque.....	1908	762.4	21.5	38.0	15 - XII	— 1.0	7, 22 - VIII	
	1910	—	19.1	35.0	1 - I	0.5	25 - V	
	1911	—	20.0	36.4	31 - X	— 0.3	21 - VI	
	1912	763.4	21.2	36.2	17 - XII	0.2	26 - V, 3, 4 - VII	
Blumenau.....	1910	762.4	18.7	41.0	19 - I	— 0.6	19 - VII	
	1911	792.1	19.2	34.9	8 - I	0.0	6 - VIII	
	1912	762.9	19.2	38.0	17 - XII	1.0	30 - VII	
FLORIANOPOLIS.....	1908	762.7	20.1	31.9	— - I	0.7	— - VI	
	1910	762.9	20.0	31.4	16 - II	5.2	19 - VII	
	1911	762.7	19.6	32.1	1 - XI	6.2	7 - VIII	
	1912	763.4	20.7	32.5	6 - II	6.4	3 - VII	

(*) E. F. Therezopolis.

(**) C. de Melhoramentos do Porto do Natal.

(***) Anuario Demographo-Sanitario.

logicas (1908 = 1912)

météorologiques

Media das mínimas no inverno Moyenne des minima (Hiver)	Media das máximas no verão Moyenne des maxima (Été)	Tensão do vapor	Humidade relativa	Nebulosidade	CHUVA PLUIE		Evaporação total à sombra Évaporation totale à l'ombre m/m	VENTOS DOMINANTES VENTS DOMINANTS
		Media Tension de la vapeur Moyenne m/m	Media Humidité relative Moyenne %	Media Nebulosité Moyenne (0 a 10)	Altura Hauteur m/m	Numero de dias Nombre des jours		
15.0	30.1	16.6	79.3	5.8	939.6	100	1007.3	Calma — NE — S
13.2	28.2	14.9	82.9	6.2	1321.2	182	644.9	Calma — N — NE
11.9	—	14.5	80.8	6.5	946.2	136	929.2	NE — SE
11.5	29.8	15.2	82.6	7.1	1113.5	142	826.0	Calma — SE — NE
11.9	29.4	14.4	80.8	6.7	1403.7	171	707.6	Calma — NE — E
3.3	28.5	—	—	—	—	—	—	N — S
3.5	28.5	—	—	—	—	—	—	N — S
12.8	30.3	14.3	80.3	5.8	1051.2	132	894.4	Calma — NE — SW
—	—	—	72.3	5.1	777.0	134	1177.0	E — SE
—	—	19.7	77.1	5.7	1449.4	168	972.1	ESE — SE
21.7	29.9	19.7	75.9	5.5	853.4	130	1115.5	ESE — SE — E
22.5	30.2	19.6	74.8	6.0	2400.4	173	1025.1	ESE — SE — SW
6.8	28.5	11.4	71.1	5.8	1474.7	94	1452.1	N — S — W — E
6.8	30.0	12.1	90.4	5.0	1611.5	87	—	Calma — SE — N
7.6	29.1	10.9	72.5	4.4	1524.2	96	1222.3	Calma — E — NE
—	—	—	—	—	1545.4	97	—	NE — E
—	—	—	—	4.9	1121.1	95	—	E — SE
—	—	12.2	68.1	4.6	1060.0	98	731.1	E — Calma — S
9.4	—	12.0	68.2	5.3	1530.4	104	974.7	SE — E
8.5	30.3	12.6	71.8	5.3	1499.1	121	1010.5	E — S
—	—	—	81.6	6.0	962.4	124	1064.9	NE — ENE
9.0	—	12.1	80.1	6.2	1409.2	103	1222.6	S — NE — SW
9.8	25.6	12.6	77.8	6.0	1391.0	112	1100.9	NE — SW — SE — E
9.1	31.2	13.2	88.9	5.1	1718.1	112	—	Calma — NE — N
—	—	—	—	5.5	1604.0	153	—	NE — NW
—	—	12.5	82.2	6.5	1529.8	185	—	NE — SW — NW
9.5	—	15.4	83.9	6.2	2589.5	244	—	NE — SE
9.9	30.9	18.4	94.0	6.2	1458.4	159	—	NE — Calma — SW
—	—	13.6	82.8	7.5	1126.9	106	—	SE — Calma — NW
11.1	—	14.6	85.9	7.7	2031.3	166	—	NE — SE
11.6	29.5	14.8	86.0	7.5	1313.2	130	—	Calma — SE — NE
—	—	—	78.8	5.5	1098.0	111	517.1	N — S
—	—	14.7	82.8	6.6	1336.0	120	524.1	N — S — Calma
13.0	—	14.5	83.4	6.5	1583.2	129	498.2	N — S
13.8	26.8	15.2	81.5	6.0	733.8	94	600.0	N — S — Calma

Observações Meteoro

Observations

LOCALIDADES LOCALITÉS	ANNOS ANNÉES	Média da pressão baro- métrica red. a 0° Pression baro- métrique — Moy- enne	TEMPERATURA CENTIGRADA TEMPÉRATURE CENTIGRADE				
			Media Moyen- ne	Maxima absoluta Maxi- mum absolu	DATA DATE	Minima absoluta Mini- mum absolu	DATA DATE
São Paulo	1911	713.5	17.1	37.5	3 - I	2.0	11 - VII
Agudos.....	1912	713.9	18.5	36.8	11 - XII	0.4	2 - IX
Campinas.....	1911	705.6	19.5	33.4	12 - II	2.2	23 - VI
	1912	706.4	19.9	32.4	15 - XI	1.8	3 - IX
Faxina.....	1911	704.4	18.9	34.5	9 - I	0.1	25 - VI
	1912	705.1	19.3	33.0	1 - IV, 29 - XII	0.0	20 - VII, 3, 4 - IX
Franca.....	1911	679.1	17.5	32.6	12 - II	1.0	11 - VII
	1912	679.3	17.6	33.0	28 - IX	1.5	3 - IX
Iguape.....	1911	762.9	20.6	38.8	10 - II	5.0	7 - VIII
	1912	762.9	21.4	35.4	6 - I, 28 - II	7.0	30 - VIII - 2 IX
Piracicaba.....	1911	715.7	17.0	34.2	25 - XI	- 1.5	24 - VII
	1912	717.6	17.2	33.8	5 - I, 20 - VIII, 14 - XI	0.2	20 - VII
Ribeirão Preto.....	1911	715.5	21.1	36.4	11 - II	0.4	24 - VI
	1912	716.0	21.5	36.2	27 - IX	1.2	3 - IX
Rio Claro.....	1912	710.5	17.4	34.8	27 - IX	1.5	20 - VII
São Carlos.....	1911	690.9	19.1	33.2	11 - II	0.0	23 - VI
	1912	690.8	19.5	31.2	5 - I	0.2	2 - IX
	1908 (*)	698.5	17.9	34.0	23 - XII	3.8	18 - VIII
	1909 (*)	698.2	18.4	33.5	28 - I	4.8	19 - VI
SÃO PAULO.....	1910 (*)	697.9	17.8	34.0	30 - I	0.2	19 - VII
	1911	697.6	17.5	34.4	6 - II	0.0	21 - VI
	1912	695.7	17.9	32.5	2 - XI	1.8	4 - IX
Santos.....	1910	762.9	20.7	35.6	23 - I	12.0	18 - VII
	1911	762.6	20.9	39.0	10 - II	11.0	24 - VI
	1912	763.3	20.9	37.2	6 - I	9.5	31 - VIII
	1911	711.1	16.9	35.0	11 - II	2.0	24 - VI
Tatuhy.....	1912	711.2	17.5	33.8	3 - XI	2.0	31 - VIII
Taubaté.....	1911	714.3	17.9	34.0	10 - II	4.6	25 - VI
	1912	714.6	18.1	34.0	6, 7 - XI, 16 - XII	4.0	4 - IX
Sergipe	1909	763.1	27.0	32.5	- - XII	19.7	- - VIII
ARACAJÚ.....	1910	—	25.7	32.3	2 - V	18.9	12 - VII
	1911	762.7	26.1	31.2	6 - III	19.0	11 - VIII
	1912	762.6	26.3	33.0	6 - VI	19.3	19 - VII

(*) Anuario Demographo-Sanitario

logicas (1908 = 1912)

météorologiques

Media das mínimas no inverno Moyenne des minima (Hiver)		Media das máximas no verão Moyenne des maxima (Été)	Tensão do vapor Media Tension de la vapeur Moyenne m/m	Humidade relativa Media Humidité relative Moyenne %	Nebulosidade Media Nebulosité Moyenne (0 a 10)	CHUVA PLUIE		Evaporação total á sombra Évaporation totale á l'ombre m/m	VENTOS DOMINANTES VENTS DOMINANTS
						Altura Hauteur m/m	Numero de dias Nombre de jours		
10.1	—	13.0	87.5	3.9	1465.9	114	—	—	SE — S — SW
9.9	29.6	13.2	86.0	3.7	1119.0	102	—	—	Calma — SE — S
10.4	—	12.8	76.8	5.5	1626.7	130	510.1	—	SE — N
10.5	27.1	12.6	74.0	4.5	1515.0	103	—	—	Calma — SE — NW
8.1	—	12.6	77.5	6.6	1636.0	121	—	—	SE — NW
9.2	28.2	12.7	76.0	6.1	1807.0	110	739.5	—	SE — Calma — NW
10.8	—	12.3	82.4	5.3	1506.5	98	—	—	NE — E
11.9	26.4	12.6	83.0	5.4	1447.1	108	—	—	NE — E — Calma
13.2	—	16.6	81.8	7.0	1887.7	185	543.1	—	SE — N
13.8	29.2	16.4	86.0	6.7	1686.3	147	689.2	—	NW — Calma — SE
9.2	—	13.0	87.9	6.0	1789.5	139	—	—	S — SE — E
9.9	29.6	13.5	91.0	3.6	1770.5	103	—	—	Calma — SE — E
10.5	—	13.8	75.9	5.5	1474.3	129	844.3	—	NW — W
11.0	29.6	13.8	74.0	5.1	1709.0	133	951.8	—	Calma — N — S
9.0	28.9	13.4	90.0	5.7	1428.2	87	—	—	S — N — Calma
8.5	—	12.4	76.6	6.4	1756.8	119	692.9	—	S — SE — E
8.4	27.0	12.3	74.0	5.5	1562.0	114	744.1	—	Calma — E — NW
11.3	—	12.3	78.0	6.4	1256.5	143	680.3	—	S — SE — E — NW
10.4	27.4	11.9	78.0	6.6	1483.1	141	705.8	—	S — SE — NW — E
11.5	26.5	12.0	76.0	6.4	1248.6	137	616.4	—	S — SE — E — NW
—	—	12.1	81.0	6.3	1802.4	156	921.9	—	S — NW — SSE
9.9	26.6	12.4	82.0	6.3	1204.4	159	732.5	—	Calma — S — NE
—	—	15.9	86.1	5.1	2478.6	164	—	—	N — SE — S
15.7	—	15.9	85.8	5.5	2789.1	158	—	—	NW — SW
15.8	29.3	15.9	85.4	4.9	2182.2	139	—	—	Calma — NW — N
10.0	—	12.7	87.2	5.4	1570.0	109	—	—	S — SW
10.4	27.8	13.0	86.0	4.8	1154.9	92	—	—	Calma — S — SW
12.3	—	13.6	88.5	7.3	1289.6	140	—	—	SE — NE
14.6	28.2	13.7	87.0	7.0	1746.9	133	—	—	Calma — SE — E
—	—	—	79.2	5.2	—	—	—	—	SE — E
—	—	20.3	82.5	5.4	537.1	110	665.1	—	SE — E
22.5	—	20.1	80.3	4.5	455.2	103	997.4	—	SE — E
22.9	29.8	20.0	78.9	5.1	825.9	141	998.7	—	SE — E — Calma

DIVISÃO POLITICA

E

ESTATISTICA ELEITORAL

DIVISION POLITIQUE ET STATISTIQUE ÉLECTORALE

Divisão política do Brazil

Division politique du Brésil

ESTADOS

ÉTATS

NOMES NOMS	CAPITAES CAPITALES	NOMES NOMS	CAPITAES CAPITALES
Alagoas.....	Maceió..... (Cidade)	Pernambuco.....	Recife..... (Cidade)
Amazonas.....	Manáos..... »	Piauhy.....	Therezina..... »
Bahia.....	São Salvador... »	Rio de Janeiro.....	Nictheroy..... »
Ceará.....	Fortaleza..... »	Rio Grande do Norte...	Natal..... »
Distrito Federal (Capital da Republica)	Rio de Janeiro »	Rio Grande do Sul.....	Porto Alegre.... »
Espirito Santo.....	Victoria..... »	Santa Catharina.....	Florianopolis... »
Goyaz.....	Goyaz..... »	São Paulo.....	São Paulo..... »
Maranhão.....	São Luiz..... »	Sergipe.....	Aracajú..... »
Matto Grosso.....	Cuyabá..... »	Territorio do Acre:	
Minas Geraes.....	Bello Horizonte »	Alto Acre.....	Rio Branco..... (Villa)
Pará.....	Belém..... »	Alto Juruá.....	Cruzeiro do Sul. (Cidade)
Parahyba do Norte.....	Parahyba..... »	Alto Purús.....	Senna Madureira »
Paraná.....	Curityba..... »	Tarauacá.....	Villa Seabra..... (Villa)

Numero de districtos e secções eleitoraes e numero de eleitores

Nombre des districts électoraux et des sections et nombre des électeurs

1908 - 1912

ANNOS ANNÉES	DISTRICTOS DISTRICTS		SECÇÕES SECTIONS		ELEITORES ÉLECTEURS
	FEDERAES FÉDÉRAUX	ESTADUAES DES ÉTATS	FEDERAES FÉDÉRALES	ESTADUAES DES ÉTATS	
1908.....	41	58	4.818	5.385	1.016.807
1909.....	41	58	5.094	5.606	1.079.072
1910.....	41	58	5.240	5.761	1.155.146
1911.....	41	58	6.202	6.387	1.206.525
1912.....	41	58	6.969	6.971	1.291.548

Numero de districtos e secções eleitoraes e numero de eleitores, por Estados (1908 - 1912)

Nombre des districts électoraux et des sections et nombre des électeurs, par État

ESTADOS ÉTATS	ANNOS ANNÉES	DISTRITOS DISTRICTS		SECÇÕES SECTIONS		ELEITORES ÉLECTEURS
		Federaes Fé- déraux	Estaduaes Des États	Federaes Fé- dérales	Estaduaes Des États	
ALAGÔAS	1908	1	1	114	114	23.012
	1909	1	1	115	115	23.271
	1910	1	1	115	115	23.909
	1911	1	1	119	119	24.464
	1912	1	1	140	140	25.717
AMAZONAS.....	1908	1	5	72	79	13.324
	1909	1	5	75	79	13.903
	1910	1	5	78	82	14.231
	1911	1	5	99	101	16.662
	1912	1	5	104	103	17.589
BAHIA.....	1908	4	7	461	485	91.174
	1909	4	7	471	510	96.482
	1910	4	7	485	524	99.935
	1911	4	7	567	573	106.894
	1912	4	7	576	584	108.463
CEARÁ.....	1908	2	2	220	220	41.254
	1909	2	2	222	222	42.655
	1910	2	2	226	226	43.418
	1911	2	2	254	253	45.437
	1912	2	2	262	262	49.004
DISTRICTO FEDERAL.....	1908	2	2	94	94	22.617
	1909	2	2	96	96	25.246
	1910	2	2	96	96	25.246
	1911	2	2	96	96	25.246
	1912	2	2	123	123	25.246
ESPIRITO SANTO.....	1908	1	1	83	112	16.666
	1909	1	1	89	112	16.667
	1910	1	1	91	114	18.512
	1911	1	1	119	126	19.295
	1912	1	1	127	132	20.405
GOYAZ.....	1908	1	1	93	93	14.782
	1909	1	1	100	100	16.675
	1910	1	1	102	102	17.130
	1911	1	1	109	109	18.287
	1912	1	1	114	114	18.696

Numero de districtos e secções eleitoraes e numero de eleitores, por Estados (1908 - 1912)

Nombre des districts électoraux et des sections et nombre des électeurs, par État

ESTADOS ÉTATS	ANNOS ANNÉES	DISTRICITOS DISTRICTS		SECÇÕES SECTIONS		ELEITORES ÉLECTEURS
		Federaes Fé- déraux	Estaduaes Des États	Federaes Fé- dérales	Estaduaes Des États	
MARANHÃO.....	1908	1	1	150	167	30.762
	1909	1	1	151	161	31.832
	1910	1	1	155	163	32.774
	1911	1	1	182	187	32.973
	1912	1	1	189	193	34.659
MATTO GROSSO.....	1908	1	1	41	42	7.328
	1909	1	1	44	45	7.918
	1910	1	1	45	46	7.989
	1911	1	1	52	52	8.774
	1912	1	1	62	62	9.384
MINAS GERAES.....	1908	7	6	1.056	1.196	221.664
	1909	7	6	1.115	1.239	235.637
	1910	7	6	1.194	1.320	266.081
	1911	7	6	1.340	1.431	275.289
	1912	7	6	1.539	1.623	295.571
PARÁ.....	1908	1	2	212	212	53.018
	1909	1	2	248	248	56.107
	1910	1	2	250	250	57.936
	1911	1	2	299	299	61.163
	1912	1	2	364	364	64.587
PARAHYBA DO NORTE.....	1908	1	1	109	114	23.666
	1909	1	1	112	115	24.446
	1910	1	1	112	115	24.794
	1911	1	1	139	135	25.983
	1912	1	1	159	157	29.003
PARANÁ.....	1908	1	1	133	133	31.389
	1909	1	1	167	167	35.628
	1910	1	1	171	171	36.463
	1911	1	1	197	197	38.673
	1912	1	1	226	226	39.435
PERNAMBUCO.....	1908	3	3	283	283	59.287
	1909	3	3	290	290	61.690
	1910	3	3	290	290	64.220
	1911	3	3	353	353	66.240
	1912	3	3	389	389	77.523

Numero de districtos e secções eleitoraes e numero de eleitores, por Estados (1908 - 1912)

Nombre des districts électoraux et des sections et nombre des électeurs, par État

ESTADOS ÉTATS	ANNOS ANNÉES	DISTRITOS DISTRICTS		SECÇÕES SECTIONS		ELEITORES ÉLECTEURS
		Federaes Fé- déraux	Estaduaes Des États	Federaes Fé- dérales	Estaduaes Des États	
PIAUIHY.....	1908	1	1	106	111	21.029
	1909	1	1	110	113	21.259
	1910	1	1	110	113	21.843
	1911	1	1	120	114	23.405
	1912	1	1	148	132	26.919
RIO DE JANEIRO.....	1908	3	5	265	420	59.855
	1909	3	5	288	419	67.361
	1910	3	5	295	424	71.539
	1911	3	5	338	435	73.903
	1912	3	5	419	455	80.076
RIO GRANDE DO NORTE.....	1908	1	1	80	37	14.132
	1909	1	1	81	37	14.115
	1910	1	1	81	37	14.236
	1911	1	1	90	37	14.765
	1912	1	1	98	37	16.796
RIO GRANDE DO SUL.....	1908	3	5	451	631	108.855
	1909	3	5	465	653	109.910
	1910	3	5	485	657	116.515
	1911	3	5	639	665	123.119
	1912	3	5	707	712	132.972
SANTA CATHARINA.....	1908	1	1	90	117	20.551
	1909	1	1	100	124	22.554
	1910	1	1	103	129	24.810
	1911	1	1	129	138	24.172
	1912	1	1	148	148	25.513
SÃO PAULO.....	1908	4	10	631	651	129.920
	1909	4	10	681	687	143.012
	1910	4	10	682	713	160.494
	1911	4	10	882	879	168.130
	1912	4	10	985	980	179.700
SERGIPE.....	1908	1	1	74	74	12.522
	1909	1	1	74	74	12.704
	1910	1	1	74	74	13.071
	1911	1	1	79	78	13.651
	1912	1	1	90	89	14.290

Divisão eleitoral da Republica (1912) (*)

Division électorale de la République

MUNICIPIOS MUNICIPES	Secções Sections	MUNICIPIOS MUNICIPES	Secções Sections
-------------------------	---------------------	-------------------------	---------------------

Estado de Alagôas

DISTRICTO UNICO

1	Agua Branca.....	4	20	Pilar.....	2
2	Alagôas.....	4	21	Piranhas.....	2
3	Anadia.....	4	22	Porto Calvo.....	2
4	Atalaia.....	4	23	Porto de Pedras.....	2
5	Bello Monte.....	2	24	Porto Real do Collegio.....	3
6	Coruipé.....	3	25	Sant'Anna do Ipanema.....	3
7	Junqueiro.....	2	26	Santa Luzia do Norte.....	5
8	Leopoldina.....	2	27	São Braz.....	2
9	Limoeiro.....	3	28	São José da Lage.....	6
10	Maceió (sede do districto).....	16	29	São Luiz do Quitunde.....	3
11	Maragogy.....	2	30	São Miguel de Campos.....	4
12	Muricy.....	6	31	Traipá.....	5
13	Palmeira dos Indios.....	6	32	Triumpho.....	2
14	Pão de Assucar.....	5	33	União.....	7
15	Parahyba.....	3	34	Viçosa.....	7
16	Passo de Camaragibe.....	3	35	Victoria.....	4
17	Paulo Affonso.....	5	36	Villa Deodoro (não instalado).....	—
18	Penedo.....	5			—
19	Piassabussú.....	2		TOTAL.....	140

Estado do Amazonas

DISTRICTO UNICO

1	Barcellos.....	2	15	Manacapurá.....	3
2	Barreirinha.....	2	16	Manáos (sede do districto).....	21
3	Benjamin Constant.....	4	17	Manicoré.....	6
4	Bôa Vista do Rio Branco.....	2	18	Maués.....	4
5	Borba.....	4	19	Moura.....	2
6	Canutama.....	5	20	Parintins.....	3
7	Carauary.....	—	21	São Felipe.....	9
8	Coary.....	2	22	São Gabriel.....	2
9	Codajaz.....	3	23	São Paulo de Olivença.....	3
10	Florianio Peixoto.....	3	24	Silves.....	2
11	Fonte Bôa.....	2	25	Teffé.....	3
12	Humaythá.....	6	26	Urucará.....	2
13	Itacoatiara.....	3	27	Urucurituba.....	2
14	Lábrea.....	4		TOTAL.....	104

(*) Decreto n. 1.425, de 27 de Novembro de 1905.

Divisão eleitoral da Republica (1912)
 Division électorale de la République

MUNICIPIOS MUNICIPES	Secções Sections	MUNICIPIOS MUNICIPES	Secções Sections
-------------------------	---------------------	-------------------------	---------------------

Estado da Bahia

PRIMEIRO DISTRICTO

1	Abrantes.....	5	5	Sant'Anna do Catú.....	7
2	Alagoinhas.....	7	6	São Salvador (sede do districto).....	39
3	Itaparica.....	6			—
4	Matta de São João.....	4		TOTAL.....	68

SEGUNDO DISTRICTO

1	Affonso Penna.....	6	24	Marahú.....	2
2	Alcobaça.....	2	25	Monte Cruzeiro.....	4
3	Amargosa.....	6	26	Nazareth.....	5
4	Aratuhybe.....	2	27	Nova Boipeba.....	2
5	Areia.....	8	28	Porto Alegre.....	2
6	Barcellos.....	2	29	Porto Seguro.....	2
7	Barra do Rio de Contas.....	4	30	Prado.....	4
8	Belmonte.....	4	31	Santa Cruz.....	2
9	Cachoeira (sede do districto).....	12	32	Santarém.....	3
10	Camamú.....	2	33	Santo Amaro.....	16
11	Canavieiras.....	7	34	Santo Antonio de Jesus.....	5
12	Caravellas.....	3	35	São Felipe.....	4
13	Castro Alves.....	5	36	São Felix de Paraguassú.....	6
14	Cayrú.....	4	37	São Francisco.....	5
15	Cruz das Almas.....	4	38	São Gonçalo dos Campos.....	8
16	Igrapiuna.....	2	39	São Miguel.....	3
17	Ilhéos.....	12	40	Taperoá.....	3
18	Itabuna.....	7	41	Trancoso.....	1
19	Jaguaripe.....	2	42	Una.....	2
20	Jequié.....	2	43	Valença.....	7
21	Jequiriçá.....	4	44	Viçosa.....	2
22	Lage.....	3	45	Villa Verde.....	2
23	Maragogipe.....	5		TOTAL.....	198

TERCEIRO DISTRICTO

1	Amparo.....	2	8	Campo Formoso.....	3
2	Aracy.....	2	9	Capivary.....	4
3	Baixa Grande (installado em 1912)...	—	10	Cicero Dantas.....	2
4	Barracão.....	2	11	Conceição do Coité.....	3
5	Bomfim (sede do districto).....	4	12	Conde.....	5
6	Cachoeira da Abbadia.....	2	13	Coração de Maria.....	2
7	Camisão.....	4	14	Cumbe.....	2

Divisão eleitoral da Republica (1912)

Division électorale de la République

MUNICIPIOS MUNICIPES	Secções Sections	MUNICIPIOS MUNICIPES	Secções Sections
-------------------------	---------------------	-------------------------	---------------------

Estado da Bahia

TERCEIRO DISTRICTO (CONTINUAÇÃO)

15	Curuçá.....	5	28	Mundo Novo.....	5
16	Entre Rios.....	3	29	Patrocínio do Coité.....	3
17	Feira de Sant'Anna.....	13	30	Pombal.....	2
18	Geremoabo.....	2	31	Queimadas.....	4
19	Inhambupe.....	4	32	Riachão de Jacuhype.....	3
20	Irará.....	4	33	Santo Antonio da Gloria.....	2
21	Itaberaba.....	3	34	Sento Sé.....	3
22	Itapicurú.....	3	35	Serrinha.....	2
23	Jacobina.....	8	36	Soure.....	2
24	Joazeiro.....	7	37	Tucano.....	3
25	Monte Alegre.....	4			
26	Monte Santo.....	3			
27	Môrro do Chapéo.....	7		TOTAL.....	132

QUARTO DISTRICTO

1	Andarahy.....	4	23	Macahubas.....	6
2	Angical.....	3	24	Maracás.....	5
3	Barra do Rio Grande (sede do districto).	6	25	Minas do Rio de Contas.....	7
4	Barreiras.....	3	26	Monte Alto.....	4
5	Bôa Nova.....	5	27	Oliveira do Brejinho.....	3
6	Bom Jesus da Lapa.....	3	28	Paramirim.....	5
7	Bom Jesus dos Meiras.....	4	29	Pilão Arcado.....	3
8	Bom Jesus do Rio de Contas.....	5	30	Remanso.....	6
9	Brotas de Macahubas.....	10	31	Remedios.....	2
10	Caetité.....	7	32	Riacho de Sant'Anna.....	3
11	Campestre.....	5	33	Rio Branco.....	3
12	Campo Largo.....	3	34	Sant'Anna dos Brejos.....	5
13	Carinhanha.....	5	35	Santa Maria.....	4
14	Chique-Chique.....	4	36	Santa Rita do Rio Preto.....	3
15	Condeuba.....	5	37	São João do Paraguassú.....	6
16	Conquista.....	5	38	São José da Casa Nova.....	5
17	Correntina.....	3	39	Umburanas.....	7
18	Gamelleira do Assuruá.....	4	40	Villa Bella das Palmeiras.....	3
19	Ituassú.....	4			
20	Jacaracy.....	4		TOTAL.....	178
21	Jussiape.....	2			
22	Lenções.....	4		TOTAL GERAL.....	576

Divisão eleitoral da Republica (1912)

Division électorale de la République

MUNICIPIOS MUNICIPES	Secções Sections	MUNICIPIOS MUNICIPES	Secções Sections
-------------------------	---------------------	-------------------------	---------------------

Estado do Ceará

PRIMEIRO DISTRICTO

1	Acarahú.....	3	22	Mecejana.....	2
2	Aquiraz.....	2	23	Meruoca.....	2
3	Aracoyaba.....	2	24	Pacatuba.....	4
4	Beberibe.....	2	25	Palma.....	4
5	Camocim.....	4	26	Paracurú.....	3
6	Campo Grande.....	3	27	Pentecoste.....	3
7	Canindé.....	3	28	Porangaba.....	2
8	Caridade (installado em 1912).....	—	29	Redempção.....	2
9	Cascavel.....	3	30	Sant'Anna.....	5
10	Cratheús.....	4	31	Santa Quitéria.....	4
11	Entre Rios.....	2	32	São Benedicto.....	7
12	Fortaleza (sêde do districto).....	11	33	São Francisco.....	3
13	Granja.....	5	34	São João de Uruburetama.....	2
14	Guarany.....	2	35	Sobral.....	8
15	Ibiapina.....	4	36	Soure.....	3
16	Independencia.....	3	37	Tamboril.....	4
17	Ipá.....	5	38	Trahiry.....	2
18	Ipueiras.....	5	39	Tyanguá.....	2
19	Itapipoca.....	5	40	Viçosa.....	4
20	Maranguape.....	6			
21	Massapê.....	2			
				TOTAL.....	142

SEGUNDO DISTRICTO

1	Aracaty.....	3	15	Icó.....	4
2	Araripe.....	2	16	Iguatú (sêde do districto).....	4
3	Arneiroz.....	2	17	Iracema.....	2
4	Assaré.....	2	18	Jaguaribe-mirim.....	2
5	Aurora.....	2	19	Jardim.....	3
6	Barbalha.....	3	20	Joazeiro.....	—
7	Baturité.....	5	21	Lavras.....	4
8	Benjamin Constant.....	2	22	Limoeiro.....	2
9	Bôa Viagem.....	2	23	Milagres.....	5
10	Brejo dos Santos.....	2	24	Missão Velha.....	4
11	Cachoeira.....	2	25	Morada Nova.....	4
12	Campos Salles.....	3	26	Mulungú.....	2
13	Coité.....	2	27	Pacoty.....	2
14	Crato.....	7	28	Pedra Branca.....	2

Divisão eleitoral da Republica (1912)

Division électorale de la République

MUNICIPIOS MUNICIPES	Secções Sections	MUNICIPIOS MUNICIPES	Secções Sections
-------------------------	---------------------	-------------------------	---------------------

Estado do Ceará

SEGUNDO DISTRICTO (CONTINUAÇÃO)

29	Pereiro.....	3	38	São Matheus.....	3
30	Porteiras.....	2	39	São Pedro do Crato.....	2
31	Quixadá.....	2	40	Senador Pompeu.....	3
32	Quixerá.....	5	41	Tauhá.....	3
33	Quixeramobim.....	2	42	Umarý.....	2
34	Riacho do Sangue.....	2	43	União.....	2
35	Saboeiro.....	2	44	Varzea Alegre.....	3
36	Sant'Anna do Cariry.....	2		TOTAL.....	120
37	São Bernardo das Russas.....	3		TOTAL GERAL.....	262

Districto Federal (*)

PRIMEIRO DISTRICTO

1	Candelaria e Paquetá.....	9	7	Sant'Anna.....	6
2	Gavea.....	2	8	Santa Rita.....	7
3	Gloria.....	3	9	Santo Antonio.....	7
4	Ilha do Governador.....	11	10	São José.....	8
5	Lagôa.....	6			—
6	Sacramento.....	6		TOTAL.....	65

SEGUNDO DISTRICTO

1	Campo Grande.....	6	7	Irajá.....	5
2	Engenho Novo.....	12	8	Jacarépaguá.....	2
3	Engenho Velho.....	8	9	Santa Cruz.....	5
4	Espirito Santo.....	5	10	São Christovão.....	5
5	Guaratiba.....	4		TOTAL.....	58
6	Inhaúma.....	6		TOTAL GERAL.....	123

Estado do Espirito Santo

DISTRICTO UNICO

1	Afonso Claudio.....	7	9	Espirito Santo.....	2
2	Alegre.....	9	10	Espirito Santo do Rio Pardo.....	4
3	Alfredo Chaves.....	3	11	Guarapary.....	4
4	Anchieta.....	3	12	Itapemirim.....	3
5	Cachoeiro do Itapemirim.....	13	13	Linhares.....	5
6	Calçado.....	4	14	Marechal Hermes (creado em 1912)...	—
7	Cariacica.....	3	15	Nova Almeida.....	2
8	Conceição da Barra.....	3	16	Páo Gigante.....	2

(*) O Districto Federal está dividido em suas antigas freguezias.

Divisão eleitoral da Republica (1912)

Division électorale de la République

MUNICIPIOS MUNICIPES	Secções Sections	MUNICIPIOS MUNICIPES	Secções Sections
-------------------------	---------------------	-------------------------	---------------------

Estado do Espirito Santo

DISTRICTO UNICO (CONTINUAÇÃO)

17	Piuma.....	3	25	Santa Thereza.....	3
18	Ponte de Itabapoana.....	2	26	São João de Muquy (creado em 1912)	—
19	Porto do Cachoeiro de Santa Leopoldina	7	27	São Matheus.....	5
20	Riacho.....	2	28	São Pedro de Itabapoana.....	7
21	Rio Novo.....	2	29	Serra.....	3
22	Rio Pardo.....	11	30	Vianna.....	3
23	Santa Cruz.....	2	31	Victoria.....	8
24	Santa Izabel.....	2		TOTAL.....	127

Estado de Goyaz

DISTRICTO UNICO

1	Allemão.....	2	24	Jatahy.....	3
2	Alta-Mir.....	2	25	Mineiro.....	2
3	Anicuns.....	—	26	Morrinhos.....	5
4	Annapolis.....	2	27	Natividade.....	3
5	Arrayas.....	2	28	Palma.....	2
6	Bella Vista.....	2	29	Pedro Affonso.....	4
7	Bõa Vista de Tocantins.....	3	30	Peixe.....	2
8	Bomfim.....	3	31	Pilar.....	2
9	Caldas Novas.....	—	32	Porto Nacional.....	2
10	Campinas.....	2	33	Posse.....	4
11	Campo Formoso.....	2	34	Pouso Alto.....	3
12	Catalão.....	6	35	Pyrenopolis.....	2
13	Cavalcante.....	3	36	Rio Bonito.....	2
14	Chapéu.....	2	37	Rio Verde.....	2
15	Conceição.....	3	38	Santa Cruz.....	2
16	Corumbá.....	2	39	Santa Luzia.....	3
17	Corumbahyba.....	2	40	Santa Rita do Paranahyba.....	2
18	Currallinho.....	2	41	São Domingos.....	3
19	Formosa.....	3	42	São José do Duro.....	3
20	Forte.....	2	43	São José do Tocantins.....	2
21	Goyaz (sede do districto).....	5	44	Sitio da Abbadia.....	2
22	Ipamery.....	3	45	Taguatinga.....	3
23	Jaraguá.....	3		TOTAL.....	114

Divisão eleitoral da Republica (1912)

Division électorale de la République

MUNICIPIOS MUNICIPES	Secções Sections	MUNICIPIOS MUNICIPES	Secções Sections
-------------------------	---------------------	-------------------------	---------------------

Estado do Maranhão

DISTRICTO UNICO

1	Alcantara	4	29	Morros	2
2	Anajatuba	2	30	Nova York	2
3	Arary	4	31	Paço do Lumiar	3
4	Arayoses	2	32	Passagem Franca	3
5	Barão de Grajahú	—	33	Pastos Bons	3
6	Barra do Corda	4	34	Pedreiras	2
7	Barreirinhas	2	35	Penalva	2
8	Brejo	5	36	Picos	4
9	Burity	4	37	Pinheiro	4
10	Cajapió	2	38	Riachão	2
11	Carolina	2	39	Rosario	5
12	Carutapera	2	40	Santa Helena	2
13	Caxias	11	41	Santa Quiteria (creado em 1912)	—
14	Chapadinha	3	42	Santo Antonio de Balsas	3
15	Codó	6	43	São Bento dos Perizes	3
16	Coroatá	3	44	São Bernardo do Parnahyba	3
17	Cururupú	4	45	São Francisco	3
18	Flôres	3	46	São João dos Patos	2
19	Grajahú	4	47	São José dos Mattões	3
20	Guimarães	4	48	São Luiz (sede do districto)	20
21	Icatú	3	49	São Luiz Gonzaga	2
22	Imperatriz	4	50	São Vicente Ferrer	4
23	Itapecurú-mirim	3	51	Tury-assú	3
24	Loreto	3	52	Tutoya	2
25	Mearim	3	53	Vargem Grande	3
26	Mirador	4	54	Vianna	5
27	Miritiba	2	55	Victoria do Alto Parnahyba	3
28	Monção	3	TOTAL		189

Estado de Matto Grosso

DISTRICTO UNICO

1	Aquidañana	2	7	Diamantino	2
2	Bella Vista	—	8	Livramento	3
3	Campo Grande	4	9	Matto Grosso	3
4	Corumbá	4	10	Miranda	3
5	Coxim	2	11	Nioac	6
6	Cuyabá: (sede do districto)	11	12	Poconé	3

Divisão eleitoral da Republica (1912)

Division électorale de la République

MUNICIPIOS MUNICIPES	Secções Sections	MUNICIPIOS MUNICIPES	Secções Sections
-------------------------	---------------------	-------------------------	---------------------

Estado de Matto Grosso

DISTRICTO UNICO (CONTINUAÇÃO)

13	Ponta Porã.....	5	17	Santo Antonio do Rio Abaixo.....	5
14	Porto Murinho.....	—	18	Santo Antonio do Rio Madeira.....	—
15	Rosario do Rio Acima.....	3	19	São Luiz de Cáceres.....	3
16	Sant'Anna do Paranyba.....	3		TOTAL.....	62

Estado de Minas Geraes

PRIMEIRO DISTRICTO

1	Antonio Dias Abaixo.....	2	14	Pirapora.....	—
2	Bello Horizonte (sede do districto)....	13	15	Pitanguy.....	13
3	Bomfim.....	15	16	Rio Piracicaba.....	—
4	Caethé.....	7	17	Sabará.....	6
5	Conceição do Serro.....	16	18	Sant'Anna dos Ferros.....	12
6	Contagem.....	—	19	Santa Barbara.....	13
7	Curvello.....	15	20	Santa Luzia do Rio das Velhas.....	12
8	Diamantina.....	11	21	Santa Quitéria.....	8
9	Itabira.....	14	22	São Miguel de Guanhões.....	18
10	Itaúna.....	4	23	Serro.....	13
11	Pará.....	10	24	Sete Lagoas.....	16
12	Paraopeba.....	—	25	Villa Nova de Lima.....	8
13	Pequy.....	—		TOTAL.....	226

SEGUNDO DISTRICTO

1	Carangola.....	18	10	Rio Novo.....	11
2	Cataguazes.....	23	11	Rio Preto.....	12
3	Guarará.....	8	12	São João Nepomuceno.....	12
4	Juiz de Fóra.....	36	13	São José de Além Paranyba.....	17
5	Leopoldina (sede do districto).....	21	14	São Manoel.....	7
6	Lima Duarte.....	10	15	São Paulo do Muriahé.....	33
7	Mar de Hespanha.....	13	16	Ubá.....	22
8	Palma.....	13	17	Viçosa.....	13
9	Rio Branco.....	18		TOTAL.....	287

TERCEIRO DISTRICTO

1	Abre Campo.....	16	6	Caratinga.....	21
2	Alto Rio Doce.....	8	7	Entre Rios.....	11
3	Alvinópolis.....	4	8	Guarany.....	—
4	Apparecida do Claudio.....	—	9	Lagôa Dourada.....	4
5	Barbacena (sede do districto).....	32	10	Manhuassú.....	13

Divisão eleitoral da Republica (1912)

Division électorale de la République

MUNICIPIOS MUNICIPES	Secções Sections	MUNICIPIOS MUNICIPES	Secções Sections
-------------------------	---------------------	-------------------------	---------------------

Estado de Minas Geraes

TERCEIRO DISTRICTO (CONTINUAÇÃO)

11	Marianna.....	13	20	Prados.....	10
12	Mercês.....	4	21	Que luz.....	19
13	Oliveira.....	17	22	Rio Casca.....	—
14	Ouro Preto.....	15	23	Rio Espera.....	—
15	Palmyra.....	13	24	Rio José Pedro.....	—
16	Passa Tempo.....	3	25	São Domingos do Prata.....	8
17	Piranga.....	11	26	Tiradentes.....	7
18	Pomba.....	24	27	Villa Rezende Costa.....	—
19	Ponte Nova.....	39		TOTAL.....	292

QUARTO DISTRICTO

1	Aguas Virtuosas.....	5	16	Itapecerica.....	15
2	Alfenas.....	8	17	Lavras (sede do districto).....	11
3	Ayuruoca.....	10	18	Perdões.....	—
4	Baependy.....	5	19	Piumhy.....	10
5	Bambuhy.....	3	20	São João d'El-Rey.....	15
6	Bom Successo.....	8	21	Silvestre Ferraz.....	3
7	Campo Bello.....	9	22	Tres Corações do Rio Verde.....	5
8	Campos Geraes.....	3	23	Tres Pontas.....	5
9	Carmo do Rio Claro.....	4	24	Turvo.....	8
10	Caxambú.....	6	25	Varginha.....	11
11	Conceição do Rio Verde.....	2	26	Villa de Cambuquira.....	2
12	Divinópolis.....	—	27	Villa Gomes.....	2
13	Dôres da Boa Esperança.....	5	28	Villa Nepomuceno.....	12
14	Eloy Mendes.....	—		TOTAL.....	176
15	Formiga.....	9			

QUINTO DISTRICTO

1	Cabo Verde.....	6	11	Maria da Fé.....	—
2	Caldas.....	11	12	Ouro Fino.....	9
3	Cambuhy.....	5	13	Paraguassú.....	4
4	Campanha.....	4	14	Passa Quatro.....	2
5	Campestre.....	4	15	Pedra Branca.....	4
6	Caracol.....	4	16	Poços de Caldas.....	2
7	Christina.....	6	17	Pouso Alegre (sede do districto).....	17
8	Itajubá.....	10	18	Pouso Alto.....	13
9	Jacutinga.....	6	19	Santa Rita da Extrema.....	4
3	Jaguary.....	6	20	Santa Rita do Sapucahy.....	6

Divisão eleitoral da Republica (1912)

Division électorale de la République

MUNICIPIOS MUNICIPES	Secções Sections	MUNICIPIOS MUNICIPES	Secções Sections
-------------------------	---------------------	-------------------------	---------------------

Estado de Minas Geraes

QUINTO DISTRICTO (CONTINUAÇÃO)

21	Santo Antonio do Machado.....	11	25	Silvianopolis.....	—
22	São Gonçalo de Sapucahy.....	11	26	Villa Braz.....	5
23	São José dos Botelhos.....	2	27	Virginia.....	3
24	São José do Paraizo.....	11		TOTAL.....	166

SEXTO DISTRICTO

1	Abaeté.....	9	18	Monte Santo.....	11
2	Abbadia de Bom Successo.....	3	19	Muzambinho.....	9
3	Araguary.....	7	20	Paracatú.....	12
4	Araxá.....	10	21	Passos.....	7
5	Arceburgo.....	—	22	Patos.....	13
6	Bom Despacho.....	3	23	Patrocínio.....	12
7	Carmo do Paranahyba.....	10	24	Prata.....	3
8	Conquista.....	—	25	Rio Paranahyba.....	6
9	Dôres de Indayá.....	6	26	Sacramento.....	9
10	Estrella do Sul.....	10	27	Santa Rita de Cassia.....	9
11	Fructal.....	5	28	Santo Antonio do Monte.....	11
12	Guaranesia.....	9	29	São Sebastião do Paraizo.....	9
13	Guaxupé.....	—	30	Uberaba (sede do districto).....	21
14	Jacuhy.....	4	31	Uberabinha.....	5
15	João Pinheiro.....	—	32	Villa Nova de Rezende.....	5
16	Monte Alegre.....	6	33	Villa Platina.....	5
17	Monte Carmello.....	11		TOTAL.....	240

SETIMO DISTRICTO

1	Arassuahy.....	17	12	Rio Pardo.....	5
2	Bôa Vista do Tremedal.....	8	13	Salinas.....	14
3	Bocayuva.....	6	14	São Francisco.....	6
4	Capellinha.....	—	15	São João Baptista.....	7
5	Fortaleza.....	—	16	São João Evangelista.....	3
6	Grão Mogol (sede do districto).....	7	17	São Miguel do Jequitinhonha.....	—
7	Inconfidencia.....	—	18	Theophilo Ottoni.....	19
8	Januaría.....	15	19	Villa Brazilia.....	5
9	Minas Novas.....	14		TOTAL.....	152
10	Montes Claros.....	14		TOTAL GERAL.....	1.539
11	Peçanha.....	12			

Divisão eleitoral da Republica (1912)

Division électorale de la République

MUNICÍPIOS MUNICIPES	Secções Sections	MUNICÍPIOS MUNICIPES	Secções Sections
-------------------------	---------------------	-------------------------	---------------------

Estado do Pará

DISTRICTO UNICO

1	Abaeté	5	29	Mazagão.....	6
2	Acará.....	4	30	Meigaço.....	5
3	Affuá.....	8	31	Mocajuba.....	4
4	Alemquer	5	32	Mojú	4
5	Almeirim.....	5	33	Monte-Alegre.....	5
6	Alta-mira.....	3	34	Montenegro.....	2
7	Anajás	15	35	Muaná.....	4
8	Aveiro.....	2	36	Obidos	7
9	Bagre.....	4	37	Oeiras.....	3
10	Baião.....	5	38	Ourém.....	4
11	Belém (sede do districto).....	60	39	Ponta de Pedras.....	4
12	Bragança.....	9	40	Portel.....	6
13	Breves.....	20	41	Porto de Moz.....	3
14	Cachoeira	6	42	Prainha.....	3
15	Cameté.....	14	43	Quatipurú.....	5
16	Chaves.....	12	44	Salinas.....	4
17	Conceição.....	—	45	Santarém.....	7
18	Currálinho.....	5	46	São Caetano de Odivellas.....	4
19	Curuçá.....	5	47	São Domingos da Boa Vista.....	7
20	Faro.....	5	48	São João do Araguaya.....	—
21	Gurupá.....	8	49	São Miguel do Guamá.....	3
22	Igarapé-assú.....	7	50	São Sebastião da Boa Vista.....	3
23	Igarapé-miry.....	6	51	Soure.....	7
24	Irituia	4	52	Souzel.....	4
25	Itaituba	5	53	Vigia.....	9
26	Macapá.....	9	54	Vizeu.....	3
27	Maracanã.....	8			—
28	Marapanim.....	6		TOTAL.....	364

Estado da Parahyba do Norte

DISTRICTO UNICO

1	Alagôa do Monteiro.....	6	7	Brejo da Cruz.....	4
2	Alagôa Grande.....	4	8	Cabaceiras.....	3
3	Alagôa Nova.....	4	9	Cabedello.....	2
4	Araruna.....	3	10	Caicára.....	2
5	Arcia.....	5	11	Cajazeiras.....	4
6	Bananeiras.....	5	12	Campina Grande.....	9

Divisão eleitoral da Republica (1912)

Division électorale de la République

MUNICIPIOS MUNICIPES	Secções Sections	MUNICIPIOS MUNICIPES	Secções Sections
-------------------------	---------------------	-------------------------	---------------------

Estado da Parahyba do Norte

DISTRICTO UNICO (CONTINUAÇÃO)

13	Catolé do Rocha.....	5	27	Pombal.....	6
14	Conceição.....	3	28	Princeza.....	4
15	Espírito Santo.....	4	29	Santa Luzia do Sabugy.....	3
16	Guarabira.....	5	30	Santa Rita.....	3
17	Ingá.....	2	31	São João do Cariry.....	4
18	Itabayanna.....	4	32	São João do Rio do Peixe.....	3
19	Mamanguape.....	3	33	São José de Piranhas.....	3
20	Misericórdia.....	5	34	Serraria.....	3
21	Parahyba (sede do districto).....	10	35	Soledade.....	3
22	Patos.....	5	36	Souza.....	6
23	Pedras de Fogo.....	2	37	Taperoá.....	3
24	Piancó.....	5	38	Teixeira.....	3
25	Picuhy.....	4	39	Umbuzeiro.....	3
26	Pilar.....	4		TOTAL.....	159

Estado do Paraná

DISTRICTO UNICO

1	Antonina.....	4	21	Jaguariahyva.....	5
2	Araucaria.....	4	22	Lapa.....	11
3	Assunguy de Cima.....	2	23	Morretes.....	3
4	Bocayuva.....	3	24	Palmas.....	7
5	Campina Grande.....	3	25	Palmeira.....	8
6	Campo Largo.....	8	26	Palmyra.....	2
7	Castro.....	4	27	Paranaguá.....	7
8	Clevelandia.....	3	28	Pirahy.....	3
9	Colombo.....	3	29	Ponta Grossa.....	12
10	Conchas.....	2	30	Porto de Cima.....	2
11	Curityba (sede do districto).....	21	31	Prudentopolis.....	5
12	Deodoro.....	3	32	Ribeirão Claro.....	4
13	Entre Rios.....	3	33	Rio Branco.....	3
14	Guarakessaba.....	2	34	Rio Negro.....	7
15	Guarapuava.....	11	35	Santo Antonio de Imbituva.....	5
16	Guaratuba.....	2	36	São João do Triumpho.....	3
17	Iraty.....	3	37	São José da Boa Vista.....	6
18	Itayopolis.....	2	38	São José dos Pinhaes.....	10
19	Jaboticabal.....	2	39	São Matheus.....	6
20	Jacarésinho.....	5	40	São Pedro do Mallet (creado em 1912).....	—

Divisão eleitoral da Republica (1912)

Division électorale de la République

MUNICIPIOS MUNICIPES	Secções Sections	MUNICIPIOS MUNICIPES	Secções Sections
-------------------------	---------------------	-------------------------	---------------------

Estado do Paraná

DISTRICTO UNICO (CONTINUAÇÃO)

41	Serro Azul.....	4	45	União da Victoria.....	3
42	Tamandaré.....	6	46	Ypiranga.....	4
43	Thomazina.....	4			—
44	Tibagy.....	6		TOTAL.....	226

Estado de Pernambuco

PRIMEIRO DISTRICTO

1	Bom Jardim.....	7	8	Olinda.....	9
2	Goyanna.....	12	9	Pão d'Alho.....	6
3	Iguarassú.....	6	10	Recife (sêde do districto).....	46
4	Itambé.....	4	11	São Lourenço da Matta.....	8
5	Jaboatão.....	6	12	Timbaúba.....	6
6	Limoeiro.....	8			—
7	Nazareth.....	15		TOTAL.....	133

SEGUNDO DISTRICTO

1	Agua Preta.....	6	12	Gloria de Goytá.....	4
2	Altinho.....	5	13	Gravatá.....	6
3	Amaragy.....	6	14	Ipojuca.....	5
4	Barreiros.....	5	15	Palmares.....	10
5	Bezerros.....	6	16	Panellas.....	5
6	Bonito.....	9	17	Quipapá.....	9
7	Brejo da Madre de Deus.....	9	18	Rio Formoso.....	5
8	Cabo.....	6	19	Serinhãem.....	5
9	Caruarú (sêde do districto).....	12	20	Taquaretinga.....	7
10	Escada.....	4	21	Victoria.....	10
11	Gamelleira.....	5		TOTAL.....	139

TERCEIRO DISTRICTO

1	Aguas Bellas.....	6	9	Cimbres (sêde do districto).....	9
2	Alagôa de Baixo.....	3	10	Correntes.....	5
3	Belmonte.....	3	11	Exú.....	3
4	Bôa Vista.....	3	12	Flôres.....	3
5	Bom Conselho.....	4	13	Floresta.....	5
6	Buique.....	4	14	Garanhuns.....	11
7	Cabrobó.....	3	15	Granito.....	2
8	Canhotinho.....	7	16	Ingazeira.....	4

Divisão eleitoral da Republica (1912)

Division électorale de la République

MUNICIPIOS MUNICIPES	Secções Sections	MUNICIPIOS MUNICIPES	Secções Sections
-------------------------	---------------------	-------------------------	---------------------

Estado de Pernambuco

TERCEIRO DISTRICTO (CONTINUAÇÃO)

17	Leopoldina.....	3	23	São José do Egypto.....	4
18	Ouricury.....	6	24	Tacaratú.....	4
19	Pedra.....	3	25	Triumpho.....	5
20	Petrolina.....	5	26	Villa Bella.....	5
21	Salgueiro.....	4		TOTAL.....	117
22	São Bento.....	3		TOTAL GERAL.....	389

Estado do Piauhy

DISTRICTO UNICO

1	Alto Longá.....	3	21	Parnahyba.....	9
2	Amarante.....	8	22	Patrocínio.....	3
3	Amarração.....	3	23	Paulista.....	2
4	Apparecida.....	2	24	Pedro II.....	5
5	Barras de Maratahoan.....	5	25	Peripery.....	2
6	Batalha.....	2	26	Picos.....	7
7	Bom Jesus de Gurgueia.....	2	27	Piracuruca.....	4
8	Burity dos Lopes.....	3	28	Porto Alegre.....	3
9	Campo Maior.....	4	29	Regeneração.....	3
10	Caracol (creado em 1912).....	—	30	Santa Philomena.....	2
11	Castello.....	3	31	São João de Piauhy.....	7
12	Corrente.....	3	32	São Pedro.....	[3
13	Florianô.....	4	33	São Raymundo Nonato.....	5
14	Gilbués.....	4	34	Simplicio Mendes.....	2
15	Jaicós.....	6	35	Therezina (sede do districto).....	15
16	Jeromenha.....	2	36	União.....	4
17	Livramento.....	2	37	Urussuhy.....	2
18	Miguel Alves.....	—	38	Valença.....	6
19	Oeiras.....	6			—
20	Parnaguá.....	2		TOTAL.....	148

Estado do Rio de Janeiro

PRIMEIRO DISTRICTO

1	Araruama.....	4	5	Capivary.....	7
2	Barra de S. João.....	4	6	Iguassú.....	8
3	Bomjardim.....	8	7	Itaborahy.....	9
4	Cabo Frio.....	5	8	Magé.....	8

Divisão eleitoral da Republica (1912)

Division électorale de la République

MUNICIPIOS MUNICIPES	Secções Sections	MUNICIPIOS MUNICIPES	Secções Sections
-------------------------	---------------------	-------------------------	---------------------

Estado do Rio de Janeiro

PRIMEIRO DISTRICTO (CONTINUAÇÃO)

9	Maricá.....	7	15	São Gonçalo.....	13
10	Nictheroy (sede do districto).....	17	16	São Pedro da Aldeia.....	5
11	Nova Friburgo.....	9	17	Saquarema.....	6
12	Petropolis.....	15	18	Therezopolis.....	3
13	Rio Bonito.....	11			
14	Sant'Anna de Japuyba.....	5		TOTAL.....	144

SEGUNDO DISTRICTO

1	Campos (sede do districto).....	14	8	Santo Antonio de Padua.....	15
2	Cantagallo.....	13	9	São Fidelis.....	13
3	Itacara.....	16	10	São Francisco de Paula.....	11
4	Itaperuna.....	25	11	São João da Barra.....	9
5	Macahé.....	20	12	São Sebastião do Alto.....	9
6	Monte Verde.....	14			
7	Santa Maria Magdalena.....	11		TOTAL.....	170

TERCEIRO DISTRICTO

1	Angra dos Reis.....	4	11	Rezende.....	10
2	Barra Mansa.....	10	12	Rio Claro.....	3
3	Barra do Pirahy (sede do districto).....	9	13	Santa Thereza.....	2
4	Carmo.....	5	14	São João Marcos.....	2
5	Duas Barras.....	5	15	Sapucaia.....	5
6	Itaguahy.....	7	16	Sumidouro.....	4
7	Mangaratiba.....	3	17	Valença.....	7
8	Parahyba do Sul.....	9	18	Vassouras.....	11
9	Paraty.....	3		TOTAL.....	105
10	Pirahy.....	6		TOTAL GERAL.....	419

Estado do Rio Grande do Norte

DISTRICTO UNICO

1	Acary.....	3	10	Caraúbas.....	2
2	Angicos.....	2	11	Ceará-mirim.....	3
3	Apody.....	3	12	Curraes Novos.....	2
4	Areia Branca.....	2	13	Flôres.....	2
5	Arez.....	2	14	Goyanninha.....	2
6	Assú.....	3	15	Jardim.....	4
7	Augusto Severo.....	3	16	Jardim de Angicos.....	2
8	Caicó.....	7	17	Luiz Gomes.....	2
9	Canguaretama.....	2	18	Macahyba.....	2

Divisão eleitoral da Republica (1912)

Division électorale de la République

MUNICÍPIOS MUNICIPES	Secções Sections	MUNICÍPIOS MUNICIPES	Secções Sections
-------------------------	---------------------	-------------------------	---------------------

Estado do Rio Grande do Norte

DISTRICTO UNICO (CONTINUAÇÃO)

19	Macau.....	3	29	Sant'Anna do Mattos.....	3
20	Martins.....	3	30	Santa Cruz.....	3
21	Mossoró.....	5	31	Santo Antonio.....	2
22	Natal (sede do districto).....	6	32	São Gonçalo.....	2
23	Nova Cruz.....	2	33	São José de Mipibá.....	2
24	Páo dos Ferros.....	2	34	São Miguel.....	3
25	Papary.....	2	35	Serra Negra.....	2
26	Patí.....	2	36	Taipá.....	2
27	Pedro Velho.....	2	37	Touros.....	2
28	Porto Alegre.....	2		TOTAL.....	98

Estado do Rio Grande do Sul

PRIMEIRO DISTRICTO

1	Alfredo Chaves.....	13	14	São Francisco de Paula de Cima da Serra.....	6
2	Antonio Prado.....	4	15	São João do Montenegro.....	20
3	Bento Gonçalves.....	5	16	São Leopoldo.....	21
4	Caxias.....	8	17	São Sebastião do Cahy.....	10
5	Conceição do Arroio.....	8	18	Taquara do Mundo Novo.....	15
6	Estrella.....	11	19	Taquary.....	9
7	Garibaldi.....	5	20	Torres.....	4
8	Gravatahy.....	7	21	Triumpho.....	4
9	Guaporé.....	11	22	Venancio Ayres.....	4
10	Lageado.....	11	23	Viamão.....	8
11	Porto Alegre (sede do districto).....	51		TOTAL.....	249
12	Santo Amaro.....	3			
13	Santo Antonio da Patrulha.....	11			

SEGUNDO DISTRICTO

1	Alegrete.....	13	13	Santa Maria da Bocca do Monte.....	26
2	Cachoeira.....	18	14	Santo Angelo.....	5
3	Cruz Alta (sede do districto).....	16	15	São Borja.....	13
4	Ijuhy (creado em 1912).....	—	16	São Francisco de Assis.....	9
5	Itaquy.....	5	17	São Luiz Gonzaga.....	8
6	Julio de Castilhos.....	9	18	São Thiago do Boqueirão.....	9
7	Lagôa Vermelha.....	9	19	São Vicente.....	6
8	Palmeira.....	10	20	Soledade.....	11
9	Passo Fundo.....	13	21	Uruguayana.....	11
10	Quarahy.....	6	22	Vaccaria.....	13
11	Rio Pardo.....	13		TOTAL.....	233
12	Santa Cruz.....	10			

Divisão eleitoral da Republica (1912)

Division électorale de la République

MUNICIPIOS MUNICIPES	Secções Sections	MUNICIPIOS MUNICIPES	Secções Sections
-------------------------	---------------------	-------------------------	---------------------

Estado do Rio Grande do Sul

TERCEIRO DISTRICTO

1	Arroio Grande.....	4	13	Rio Grande.....	23
2	Bagé.....	25	14	Rosario.....	7
3	Caçapava.....	12	15	Sant'Anna do Livramento.....	12
4	Cacimbinhas.....	6	16	Santa Victoria do Palmar.....	8
5	Cangussú.....	11	17	São Gabriel.....	13
6	D. Pedrito.....	11	18	São Jeronymo.....	7
7	Encruzilhada.....	7	19	São João Baptista de Camaquam.....	6
8	Herval.....	6	20	São José do Norte.....	6
9	Jaguarão.....	9	21	São Loureço.....	12
10	Lavras.....	5	22	São Sepé.....	5
11	Pelotas (sede do districto).....	24		TOTAL.....	225
12	Piratiny.....	6		TOTAL GERAL.....	707

Estado de Santa Catharina

DISTRICTO UNICO

1	Araranguá.....	6	16	Laguna.....	8
2	Biguassú.....	4	17	Nova Trento.....	2
3	Blumenau.....	11	18	Palhoça.....	7
4	Brusque.....	4	19	Paraty.....	2
5	Camboriú.....	2	20	Porto Bello.....	2
6	Campo Alegre.....	2	21	Santa Cruz de Canoinhas.....	3
7	Campos Novos.....	4	22	São Bento.....	2
8	Curitybanos.....	7	23	São Francisco.....	4
9	Florianopolis (sede do districto).....	13	24	São Joaquim da Costa da Serra.....	4
10	Garopaba.....	2	25	São José.....	4
11	Imaruby.....	3	26	Tijucas.....	4
12	Itajahy.....	10	27	Tubarão.....	12
13	Jaguaruna.....	2	28	Urussanga.....	3
14	Joinville.....	10		TOTAL.....	148
15	Lages.....	11			

Estado de São Paulo

PRIMEIRO DISTRICTO

1	Agudos.....	3	7	Avaré.....	6
2	Angatuba.....	4	8	Baurú.....	8
3	Anhemby.....	2	9	Bom Successo.....	2
4	Apiahy.....	3	10	Botucatú.....	7
5	Araçariguama.....	4	11	Campo Largo de Sorocaba.....	2
6	Atibaia.....	8	12	Campos Novos do Paranapanema.....	7

Divisão eleitoral da Republica (1912)

Division électorale de la République

MUNICIPIOS MUNICIPES	Secções Sections	MUNICIPIOS MUNICIPES	Secções Sections
-------------------------	---------------------	-------------------------	---------------------

Estado de São Paulo

PRIMEIRO DISTRICTO (CONTINUAÇÃO)

13	Couceição de Monte Alegre (não instalado).....	—	39	Ribeira.....	2
14	Cananéia.....	4	40	Ribeirão Branco.....	2
15	Capão Bonito.....	6	41	Rio Bonito.....	3
16	Cotia.....	3	42	Salto Grande do Paranapanema.....	3
17	Espirito Santo do Turvo.....	2	43	Santa Barbara do Rio Pardo.....	3
18	Fartura.....	4	44	Santa Cruz do Rio Pardo.....	10
19	Faxina.....	7	45	Santo Amaro.....	4
20	Guarehy.....	3	46	Santo Antonio da Boa Vista.....	3
21	Guarulhos.....	2	47	Santos.....	24
22	Iguape.....	10	48	São Bernardo.....	6
23	Itaberá.....	3	49	São João do Curralinho.....	2
24	Itanhaem.....	2	50	São Manoel do Paraiso.....	6
25	Itapecerica.....	3	51	São Miguel Archanjo.....	3
26	Itapetininga.....	9	52	São Paulo (sede do districto).....	88
27	Itaporanga.....	7	53	São Pedro do Turvo.....	2
28	Itararé.....	4	54	São Roque.....	5
29	Itatinga.....	3	55	São Vicente.....	4
30	Juquery.....	2	56	Sarapuhy.....	2
31	Lençóes.....	6	57	Sorocaba.....	7
32	Nazareth.....	3	58	Tatuhy.....	10
33	Parnahyba.....	3	59	Tieté.....	10
34	Pereiras.....	2	60	Una.....	2
35	Piedade.....	3	61	Xiririca.....	5
36	Pilar.....	2	62	Yporanga.....	2
37	Piracaia.....	4			
38	Pirajú.....	10		TOTAL.....	371

SEGUNDO DISTRICTO

1	Annapolis.....	3	11	Cabreuva.....	2
2	Araraquara.....	9	12	Campinas (sede do districto).....	18
3	Araras.....	4	13	Capivary.....	4
4	Bariry.....	5	14	Descalvado.....	4
5	Barra Bonita (creado em 1912).....	—	15	Dourados.....	2
6	Barretos.....	10	16	Dous Córregos.....	5
7	Bebedouro.....	12	17	Ibitinga.....	4
8	Bôa Esperança.....	2	18	Indaiatuba.....	2
9	Bragança.....	8	19	Itapolis.....	7
10	Brotas.....	6	20	Itatiba.....	7

Divisão eleitoral da Republica (1912)

Division électorale de la République

MUNICIPIOS MUNICIPES	Secções Sections	MUNICIPIOS MUNICIPES	Secções Sections
-------------------------	---------------------	-------------------------	---------------------

Estado de São Paulo

SEGUNDO DISTRICTO (CONTINUAÇÃO)

21	Jaboticabal.....	16	36	Ribeirão Bonito.....	3
22	Jahú.....	10	37	Rio Claro.....	10
23	Jundiahy.....	8	38	Rio das Pedras.....	2
24	Leme.....	4	39	Rio Preto.....	4
25	Limeira.....	6	40	Salto do Ytú.....	2
26	Mattão.....	3	41	Santa Barbara.....	3
27	Mineiros.....	2	42	Santa Cruz da Conceição.....	2
28	Monte Alto.....	6	43	Santa Rita do Passa Quatro.....	7
29	Monte Mór.....	2	44	São Carlos.....	9
30	Pederneiras.....	3	45	São João da Bocaina.....	3
31	Piracicaba.....	10	46	São Pedro.....	3
32	Pirassununga.....	4	47	Taquaratinga.....	5
33	Pitangueiras.....	5	48	Ytú.....	6
34	Porto Feliz.....	5			
35	Porto Ferreira.....	2		TOTAL.....	259

TERCEIRO DISTRICTO

1	Amparo.....	12	16	Mogy-mirim.....	6
2	Batataes.....	11	17	Orlandia.....	11
3	Caconde.....	5	18	Palmeiras.....	3
4	Cajurú.....	5	19	Patrocinio do Sapucahy.....	4
5	Casa Branca.....	6	20	Pedreira.....	2
6	Cravinhos.....	4	21	Ribeirão Preto (sede do districto)....	20
7	Espirito Santo do Pinhal.....	5	22	Santo Antonio da Alegria.....	2
8	Franca.....	9	23	São João da Boa Vista.....	12
9	Ibiquára.....	2	24	São José do Rio Pardo.....	10
10	Igarapava.....	12	25	São Simão.....	8
11	Itapira.....	6	26	Serra Negra.....	6
12	Ituverava.....	6	27	Sertãozinho.....	5
13	Jardinópolis.....	3	28	Socorro.....	5
14	Mocóca.....	10	29	Tambahú.....	3
15	Mogy-Guassú.....	3		TOTAL.....	196

QUARTO DISTRICTO

1	Arêas.....	3	6	Caraguatatuba.....	2
2	Bananal.....	4	7	Cruzeiro.....	6
3	Bocaina.....	3	8	Cunha.....	6
4	Buquira.....	2	9	Guararema.....	2
5	Caçapava.....	3	10	Guaratinguetá (sede do districto)....	14

Divisão eleitoral da Republica (1912)

Division électorale de la République

MUNICIPIOS MUNICIPES	Secções Sections	MUNICIPIOS MUNICIPES	Secções Sections
-------------------------	---------------------	-------------------------	---------------------

Estado de São Paulo

QUARTO DISTRICTO (CONTINUAÇÃO)

11	Igaratá.....	2	26	Santa Isabel.....	3
12	Jacarehy.....	7	27	São Bento do Sapucahy.....	8
13	Jambeiro.....	2	28	São José do Barreiro.....	2
14	Jatahy.....	2	29	São José dos Campos.....	6
15	Lagoinha.....	2	30	São Luiz do Parahytinga.....	6
16	Lorena.....	6	31	São Sebastião.....	2
17	Mogy das Cruzes.....	8	32	Silveiras.....	2
18	Natividade.....	3	33	Taubaté.....	18
19	Parahybuna.....	4	34	Tremembé.....	2
20	Pindamonhangaba.....	8	35	Ubatuba.....	3
21	Pinheiros.....	2	36	Villa Bella.....	3
22	Queluz.....	4	37	Villa Vieira do Piquete.....	2
23	Redempção.....	3		TOTAL.....	159
24	Sallesopolis.....	2		TOTAL GERAL.....	985
25	Santa Branca.....	2			

Estado de Sergipe

DISTRICTO UNICO

1	Annapolis.....	4	19	Laranjeiras.....	3
2	Aquidaban.....	2	20	Maroim.....	2
3	Aracajú (sede do districto).....	5	21	Nossa Senhora das Dôres.....	2
4	Araú.....	2	22	Pacatuba.....	2
5	Buquim.....	2	23	Porto da Folha.....	3
6	Campos.....	4	24	Propriá.....	4
7	Campo do Brito (creado em 1912).....	—	25	Riachão.....	2
8	Capella.....	3	26	Riachuelo.....	2
9	Divina Pastora.....	2	27	Rosario.....	2
10	Espirito Santo.....	2	28	Santa Luzia.....	5
11	Estancia.....	3	29	Santo Amaro.....	5
12	Gararú.....	2	30	São Christovão.....	2
13	Itabaiana.....	4	31	São Paulo.....	2
14	Itabaianinha.....	3	32	Siriry.....	2
15	Itaporanga.....	2	33	Socorro.....	2
16	Jaboatão (não instalado).....	—	34	Villa Christina.....	2
17	Japarutuba.....	2	35	Villa Nova.....	3
18	Lagarto.....	3		TOTAL.....	90

Representação política
Représentation politique

ESTADOS ÉTATS	REPRESENTANTES REPRÉSENTANTS				MUNICIPAES MUNICIPAUX
	FEDERAES FÉDÉRAUX		ESTADUAES DES ÉTATS		
	Senadores Sénateurs	Deputados Députés	Senadores Sénateurs	Deputados Députés	
Alagoas.....	3	6	15	30	279 (1)
Amazonas.....	3	4	15	24	192 (2)
Bahia.....	3	22	21	42	833 (1)
Ceará.....	3	10	—	30	698 (3)
Districto Federal.....	3	10	—	—	16 (2)
Espirito Santo.....	3	4	—	25	183 (4)
Goyaz.....	3	4	12	24	318 (1)
Maranhão.....	3	7	—	30	313 (3)
Matto Grosso.....	3	4	—	18	125 (3)
Minas Geraes.....	3	37	24	48	1.686 (3)
Pará.....	3	7	18	30	286 (5)
Parahyba do Norte.....	3	5	—	30	300 (1)
Paraná.....	3	4	—	30	320 (6)
Pernambuco.....	3	17	15	30	528 (1)
Piauhy.....	3	4	—	24	226 (1)
Rio de Janeiro.....	3	17	—	45	485 (3)
Rio Grande do Norte.....	3	4	—	24	259 (2)
Rio Grande do Sul.....	3	16	—	32	495 (1)
Santa Catharina.....	3	4	—	22	169 (1)
São Paulo.....	3	22	24	50	1.328 (3)
Sergipe.....	3	4	—	24	207 (1)
TOTAES.....	63	212	144	612	9.246

- (1) Nesse Estado denominam-se — *conselheiros municipais*.
 (2) " " " — *intendentes*.
 (3) " " " — *vereadores*.
 (4) " " " — *governadores municipais*.
 (5) " " " — *vogaes*.
 (6) " " " — *camaristas*.

Eleição Presidencial (1910)

Élection Présidentielle

ESTADOS ÉTATS	NUMERO DE NOMBRE DE						
	Districtos eleito- raes Districts électo- raux	ELEITORES ÉLECTEURS			Votantes por 100 eleitores Votants en pourcent des électeurs	VOTOS VOTES	
		Em En 1910	Que com- pareceram às urnas Qui ont voté	Por 1.000 habitantes Par 1.000 habitants		Para Presidente Pour le Président	Para Vice-Presi- dente Pour le Vice- Président
Alagoas.....	1	23.909	14.464	29.37	60.5	12.884	12.872
Amazonas.....	1	14.231	6.362	39.67	44.7	6.221	6.220
Bahia.....	4	99.935	91.373	37.97	91.5	61.098	60.455
Ceará.....	2	43.418	29.322	38.78	67.5	27.937	27.952
Distrito Federal.....	2	25.246	8.687	29.00	34.4	4.526	4.503
Espírito Santo.....	1	18.512	10.949	54.32	59.1	8.801	8.840
Goyaz.....	1	17.130	8.844	42.05	51.6	8.489	8.483
Maranhão.....	1	32.774	13.949	49.85	42.6	11.960	11.966
Matto Grosso.....	1	7.989	3.511	42.98	43.9	3.502	3.510
Minas Geraes.....	7	266.081	146.109	59.40	54.9	141.267	141.639
Pará.....	1	57.936	38.807	73.91	66.9	30.118	30.027
Parahyba do Norte.....	1	24.794	13.512	40.98	54.1	8.253	8.110
Paraná.....	1	36.463	17.530	70.03	48.1	17.422	17.478
Pernambuco.....	3	64.220	34.077	40.90	53.0	31.751	31.542
Piauí.....	1	21.843	15.448	51.01	70.7	12.255	12.248
Rio de Janeiro.....	3	71.539	49.056	56.49	66.4	37.971	37.276
Rio Grande do Norte.....	1	14.236	9.473	35.71	57.3	7.671	7.673
Rio Grande do Sul.....	3	116.515	66.803	73.07	68.5	66.732	66.645
Santa Catharina.....	1	24.810	13.966	56.22	56.2	13.739	13.821
São Paulo.....	4	160.494	108.705	46.45	67.7	108.618	108.683
Sergipe.....	1	13.071	6.704	31.88	51.2	6.352	5.993
TOTAES.....	41	1.155.146	727.651	49.49	60.3	627.567	625.938

NOTA — O Presidente e o Vice-Presidente da Republica, reconhecidos e proclamados pelo Congresso Nacional em 30 de Julho de 1910, obtiveram, respectivamente, 403.867 e 406.012 votos.

Eleição geral dos Deputados e do terço do Senado (1912)

Élection générale des députés et du tiers des sénateurs

ESTADOS ÉTATS	NUMERO DE NOMBRE DE						
	Districtos eleito- raes Districts électo- raux	ELEITORES ELECTEURS			Votantes por 100 eleitores Votants en pourcent des électeurs	VOTOS VOTES	
		Em En 1911	Que com- pareceram às urnas Qui ont voté	Por 1.000 habitantes Par 1.000 habitants		Para Senadores Pour Sénateurs	Para Deputados Pour Députés
Alagoás.....	1	24.464	14.355	29.44	58.6	3.025	29.494
Amazonas.....	1	16.662	6.840	45.22	41.0	6.835	10 876
Bahia.....	4	106.894	76.976	39.76	72.0	37.664	178.193
Ceará.....	2	45.437	24.389	39.56	53.6	15.088	60.793
Districto Federal.....	2	25.246	10.834	27.38	42.9	10.299	33.215
Espirito Santo.....	1	19.295	10.081	54.91	52.2	7.531	23.767
Goyaz.....	1	18.287	10.674	43.77	58.3	10.674	12 589
Maranhão.....	1	32.973	15.780	49.13	47.8	14.816	88.865
Matto Grosso.....	1	8.774	3.645	46.55	41.5	3.645	10 229
Minas Geraes.....	7	275.289	123.710	60.43	46.7	92.779	565.417
Pará.....	1	61.166	30.118	76.77	49.2	30.027	26.599
Parahyba do Norte.....	1	25.983	14.029	42.08	53.9	14.011	55.345
Paraná.....	1	38.673	18.346	71.93	47.4	17.669	41.954
Pernambuco.....	3	66.240	37.198	41.17	56.1	34.919	111.519
Piauhy.....	1	23.405	15.795	53.84	67.4	15.396	45.942
Rio de Janeiro.....	3	73.903	46.850	57.05	63.3	31.503	181.920
Rio Grande do Norte.....	1	14.765	11.362	35.91	76.9	9.121	23 006
Rio Grande do Sul.....	3	123.119	57.375	75.14	46.6	57.375	276.844
Santa Catharina.....	1	24.172	14.260	53.42	58.9	14 121	42.780
São Paulo.....	4	168.130	73.906	46.99	43.9	73.906	234.334
Sergipe.....	1	13.651	7.590	32.66	55.6	7.582	22.746
TOTAES.....	41	1.206.525	629.113	50.42	52.2	507.986	2.076.427

DIVISÃO JUDICIARIA

E

ADMINISTRATIVA

DIVISION JUDICIAIRE ET ADMINISTRATIVE

Divisão judiciaria e administrativa (1912)

Division judiciaire et administrative

Numero de ordem Número d'ordre	Comarcas	Numero de ordem Número d'ordre	Municipios Municipes	Numero de ordem Número d'ordre	Districtos de paz e administrativos Districts de justice de paix et administratifs
-----------------------------------	----------	-----------------------------------	-------------------------	-----------------------------------	---

ESTADO DE ALAGÔAS

1	Agua Branca.....	1	Agua Branca * (villa).....	1	Agua Branca.
		2	Piranhas (villa).....	2	Piranhas.
				3	Entre Montes.
2	Alagôas.....	3	Alagôas * (cidade).....	4	Alagôas.
		4	Villa Deodoro ** (villa)....	5	Villa Deodoro.
				6	Gequiá do Norte.
3	Anadia.....	5	Anadia * (cidade).....	7	Anadia.
				8	Tanque d'Arca.
		6	Junqueiro (villa).....	9	Junqueiro.
		7	Limoeiro (villa).....	10	Limoeiro.
				11	Canna Brava.
4	Atalaia.....	8	Atalaia * (cidade).....	12	Atalaia.
		9	Parahyba (villa).....	13	Parahyba.
				14	Cajueiro.
				15	Santa Ephigenia.
5	Coruripe.....	10	Coruripe * (cidade).....	16	Coruripe.
		11	Piassabussú (villa).....	17	Piassabussú.
6	Maceió.....	12	Maceió * (cidade e capital) ..	18	Maceió.
				19	Ipióca.
				20	Jaraguá.
				21	Meirim.
7	Maragogy.....	13	Maragogy * (cidade).....	22	Maragogy.
				23	Barra Grande.
				24	Japarutuba.
8	Muricy.....	14	Muricy * (cidade).....	25	Muricy.
				26	Santo Antonio da Boa Vista.
9	Palmeira dos Indios....	15	Palmeira dos Indios * (cidade)	27	Palmeira dos Indios.
		16	Victoria (cidade).....	28	Victoria.
10	Pão de Assucar.....	17	Pão de Assucar * (cidade)...	29	Pão de Assucar.
				30	Limoeiro.
		18	Bello Monte (villa).....	31	Bello Monte.
11	Paulo Affonso.....	19	Paulo Affonso * (cidade)....	32	Paulo Affonso.
		20	Sant'Anna do Ipanema (villa)	33	Sant'Anna do Ipanema.
				34	Pogo das Trincheiras.
12	Passo de Camaragibe....	21	Passo de Camaragibe * (cidade).....	35	Passo de Camaragibe.
13	Penedo.....	22	Penedo * (cidade).....	36	Penedo.
		23	Porto Real do Collegio (villa)	37	Porto Real do Collegio.
		24	Triumpho (cidade).....	38	Triumpho.
				39	Salomé.

* Esse Municipio é sede da Comarca. ** Não installado.

Divisão judiciaria e administrativa (1912)

Division judiciaire et administrative

Numero de ordem Número d'ordre	Comarcas Comarcas	Numero de ordem Número d'ordre	Municípios Municipes	Numero de ordem Número d'ordre	Districtos de paz e administrativos Districts de justice de paix et administratifs
-----------------------------------	----------------------	-----------------------------------	-------------------------	-----------------------------------	---

ESTADO DE ALAGOAS (CONTINUAÇÃO)

14	Pilar.....	25	Pilar * (cidade).....	40	Pilar.
15	Porto Calvo.....	26	Porto Calvo * (cidade).....	41	Porto Calvo.
				42	Jacuhype.
				43	Sant'Anna do Jundiá.
		27	Leopoldina (villa).....	44	Leopoldina.
				45	São Bernardo.
		28	Porto de Pedras (villa).....	46	Porto de Pedras.
				47	São Miguel dos Milagres.
16	Santa Luzia do Norte....	29	Santa Luzia do Norte * (villa)	48	Santa Luzia do Norte.
17	São Luiz do Quitunde...	30	São Luiz do Quitunde * (cidade).....	49	São Luiz do Quitunde.
18	São Miguel de Campos..	31	São Miguel de Campos * (cidade).....	50	São Miguel de Campos.
				51	Campo Alegre do Mosquito.
				52	Bocca da Matta.
19	Traipú.....	32	Traipú * (cidade).....	53	Traipú.
		33	São Braz (villa).....	54	São Braz.
20	União.....	34	União * (cidade).....	55	União.
				56	Jussára.
		35	São José da Lage (villa).....	57	São José da Lage.
				58	Canastra.
				59	Roçadinho.
21	Viçosa.....	36	Viçosa * (cidade).....	60	Viçosa.

ESTADO DO AMAZONAS

1	Benjamin Constant.....	1	Benjamin Constant ** (villa)	1	16 districto.
				2	29 districto.
				3	39 districto.
				4	49 districto.
				5	59 districto.
		2	São Paulo de Olivença *** (villa).....	6	Bôa Vista.
				7	Amaturá.
				8	Tonantins.
2	Borba.....	3	Borba ** (villa).....	9	19 districto.
				10	29 districto.
				11	39 districto.
				12	49 districto.
				13	59 districto.
				14	69 districto.
				15	79 districto.

* Esse Municipio é sede da Comarca. ** Esse Municipio é termo e sede da Comarca. *** Esse Municipio é termo da Comarca.

Divisão judiciaria e administrativa (1912)

Division judiciaire et administrative

Numero de ordem Número d'ordre	Comarcas Comarcas	Numero de ordem Número d'ordre	Municipios Municipes	Numero de ordem Número d'ordre	Districtos de paz e administrativos Districts de justice de paix et administratifs
-----------------------------------	----------------------	-----------------------------------	-------------------------	-----------------------------------	---

ESTADO DO AMAZONAS (CONTINUAÇÃO)

3	Canutama.....	4	Canutama * (villa).....	16	Abufary.
				17	Itatuba.
				18	Tauariá.
				19	Macuripary.
				20	Bocca do Tapauá.
				21	Saudade.
				22	Axionna.
4	Coary.....	5	Coary * (villa).....	23	Camará.
				24	Ipixuna.
				25	Camarão.
				26	Porto Alegre.
5	Codajás.....	6	Codajás * (villa).....	27	Badajós.
				28	Anory.
				29	Anamá.
6	Floriano Peixoto.....	7	Floriano Peixoto * (villa)...	30	19 districto.
				31	29 districto.
				32	39 districto.
				33	49 districto.
				34	59 districto.
				35	69 districto.
				36	79 districto.
7	Humaythá.....	8	Humaythá * (cidade).....	37	19 districto.
				38	29 districto.
				39	39 districto.
				40	49 districto.
8	Itacoatiara.....	9	Itacoatiara * (cidade).....	41	Amatary.
9	Lábrea.....	10	Lábrea * (cidade).....	42	Lábrea.
				43	Santa Córa.
				44	Sebastopol.
				45	Searihã.
				46	Mamoriá.
				47	Metaripuí.
				48	Alegrete.
				49	89 districto.
				50	Santa Carolina.
				51	Saccao.
				52	São Miguel.
				53	Camargo.
				54	Foz do Riosinho.
10	Manacapurú.....	11	Manacapurú * (villa).....	55	Ayapuí.
				56	Guajaratuba.
11	Manáos.....	12	Manáos * (cidade e capital)...	57	Ayrão.
				58	Janaucá.
				59	Taupessassá.
				60	Careiro.
				61	Tabocal.
				62	Purú-purú.
				63	Acajutuba.
12	Manicoré.....	13	Manicoré * (cidade).....	64	Uruá.
				65	Muiraçutuba.
				66	Matupery.
				67	Rio Manicoré.
				68	Manicoré.
				69	Capanã.
				70	Uruapiára.

* Esse Municipio é termo e sede da Comarca.

Divisão judiciaria e administrativa (1912)

Division judiciaire et administrative

Numero de ordem Número d'ordre	Comarcas	Numero de ordem Número d'ordre	Municípios Municipes	Numero de ordem Número d'ordre	Districtos de paz e administrativos Districts de justice de paix et administratifs
-----------------------------------	----------	-----------------------------------	-------------------------	-----------------------------------	---

ESTADO DO AMAZONAS (CONCLUSÃO)

	Manicoré.....		Manicoré * (cidade).....	71	Baetas.
				72	Caiary.
				73	Jumas.
13	Maués.....	14	Maués * (cidade).....	74	Maués.
14	Parintins.....	15	Parintins * (cidade).....	75	Parintins.
		16	Barreirinha ** (villa).....	76	Barreirinha.
15	Rio Branco.....	17	Bôa Vista do Rio Branco * (villa).....	77	Bôa Vista do Rio Branco.
16	Rio Negro.....	18	Moura * (villa).....	78	Carvoeiro.
		19	Barcellos ** (villa).....	79	São Joaquim.
				80	Thomar.
		20	São Gabriel ** (villa).....	81	São Gabriel.
				82	São José.
				83	Bôa Vista.
				84	Santa Izabel.
				85	Marabitanas.
17	São Felipe.....	21	São Felipe * (villa).....	86	Havre.
				87	Salva-vidas.
				88	Pixuna.
				89	Sobral.
				90	Foz do Embira.
				91	São Domingos.
				92	Ipixuna.
				93	Fortaleza.
18	Teffé.....	22	Teffé * (cidade).....	94	1º districto.
				95	2º districto.
				96	3º districto.
				97	4º districto.
				98	5º districto.
				99	Santa Fé do Japurá.
				100	7º districto.
				101	8º districto.
				102	Ypiranga.
				103	Santa Rosa do Tenque.
				104	Monte Christo.
				105	Bôa Vista do Chué.
				106	Marary.
				107	Conceição do Raymundo.
				108	Munixy Grande.
				109	Fortaleza.
				110	Santa Cruz.
				111	Tres Unidos.
		23	Carauary ** (villa).....	112	Carauary.
		24	Fonte Bôa ** (villa).....	113	Uará.
				114	Foz do Jutahy.
				115	Rio Mutum.
				116	Curuena.
19	Urucará.....	25	Urucará * (villa).....	117	Sant'Anna do Uatumã.
				118	Lago Carará.
		26	Silves ** (villa).....	119	Silves.
		27	Urucurituba ** (villa).....	120	Urucurituba.

* Esse Municipio é termo e sede da Comarca. ** Esse Municipio é termo da Comarca.

Divisão judiciaria e administrativa (1912)

Division judiciaire et administrative

Numero de ordem Número d'ordre	Comarcas Comarcas	Numero de ordem Número d'ordre	Municipios Municipes	Numero de ordem Número d'ordre	Districtos de paz e administrativos Districts de justice de paix et administratifs
-----------------------------------	----------------------	-----------------------------------	-------------------------	-----------------------------------	---

ESTADO DA BAHIA

1	Alagoinhas.....	1	Alagoinhas * (cidade).....	1	Alagoinhas.		
		2	Alagoinhas * (cidade).....	2	Alagoinhas Velha.		
		3	Alagoinhas * (cidade).....	3	Aramary.		
		4	Alagoinhas * (cidade).....	4	Araçás.		
		5	Alagoinhas * (cidade).....	5	Igreja Nova.		
		6	Alagoinhas * (cidade).....	6	Riacho da Guia.		
		7	Alagoinhas * (cidade).....	7	Irará.		
		8	Alagoinhas * (cidade).....	8	Agua Fria.		
		9	Alagoinhas * (cidade).....	9	Conceição de Bento Simões.		
		10	Alagoinhas * (cidade).....	10	Ouriçangas.		
		11	Alagoinhas * (cidade).....	11	Pedrao.		
		12	Alagoinhas * (cidade).....	12	Serrinha.		
		13	Alagoinhas * (cidade).....	13	Beritingas.		
		2	Amargosa.....	4	Amargosa * (cidade).....	14	Amargosa.
				5	Amargosa * (cidade).....	15	Brejões.
				6	Amargosa * (cidade).....	16	Corrente.
				7	Amargosa * (cidade).....	17	Corta Mão.
8	Amargosa * (cidade).....			18	Tartaruga.		
9	Amargosa * (cidade).....			19	Monte Cruzeiro.		
10	Amargosa * (cidade).....			20	Cajueiro.		
11	Amargosa * (cidade).....			21	João Amaro.		
12	Amargosa * (cidade).....			22	Pedra Branca.		
13	Amargosa * (cidade).....			23	Veados.		
3	Andarahy.....	6	São Miguel ** (villa).....	24	São Miguel.		
		7	Andarahy * (cidade).....	25	Andarahy.		
		8	Andarahy * (cidade).....	26	Chique-Chique.		
		9	São João do Paraguassú ** (cidade).....	27	São João do Paraguassú		
		10	São João do Paraguassú ** (cidade).....	28	Cascavel.		
4	Areia.....	9	Areia * (cidade).....	29	Guiné.		
		10	Areia * (cidade).....	30	João Correia.		
		11	Areia * (cidade).....	31	Areia.		
		12	Areia * (cidade).....	32	Pé da Serra.		
		13	Areia * (cidade).....	33	Santa Ignez.		
		14	Areia * (cidade).....	34	Sapuçia.		
		15	Areia * (cidade).....	35	Riachão.		
		16	Areia * (cidade).....	36	Jequiriçá.		
		17	Areia * (cidade).....	37	Mutum.		
		18	Areia * (cidade).....	38	Lage.		
5	Bom Conselho.....	13	Cicero Dantas * (villa).....	39	Jequié.		
		14	Cicero Dantas * (villa).....	40	Baêta.		
		15	Patrocínio do Coité ** (villa)	41	Rio Branco.		
		16	Pombal ** (villa).....	42	Cicero Dantaš.		
		17	Monte Santo ** (villa).....	43	Patrocínio do Coité.		
6	Bomfim.....	16	Bomfim * (cidade).....	44	Pombal.		
		17	Bomfim * (cidade).....	45	Mirandella.		
		18	Bomfim * (cidade).....	46	Monte Santo.		
				47	Arraiál do Uauá.		
				48	Bomfim.		
				49	Jaguarary.		

* Esse Municipio é termo e sede da Comarca. ** Esse Municipio é termo da Comarca.

Divisão judiciaria e administrativa (1912)

Division judiciaire et administrative

Numero de ordem Número d'ordre	Comarcas Comarcas	Numero de ordem Número d'ordre	Municípios Municipes	Numero de ordem Número d'ordre	Districtos de paz e administrativos Districts de justice de paix et administratifs
-----------------------------------	----------------------	-----------------------------------	-------------------------	-----------------------------------	---

ESTADO DA BAHIA (CONTINUAÇÃO)

	Bomfim.....	18	Campo Formoso * (villa)....	50	Campo Formoso.
		19	Queimadas * (villa).....	51 52	Queimadas. Itiuba.
	Cachoeira.....	20	Cachoeira ** (cidade).....	53	Cachoeira.
				54	Belém e Tibiry.
		55	Conceição da Feira.		
		56	Rosário.		
		57	São Thiago do Iguape.		
		58	Santo Estevão do Jacuhye.		
	21	São Felix do Paraguassú * (cidade).....	59	São Felix do Paraguassú.	
			60	Cabeças.	
22	Cruz das Almas * (villa)....	61	Muritiba.		
		62	Outeiro Redondo.		
		63	São José do Aporá.		
		64	Cruz das Almas.		
23	São Gonçalo dos Campos * (cidade).....	65	Palmeiras.		
		66	Sapé.		
		67	São Gonçalo dos Campos.		
Caetité.....	24	Caetité ** (cidade).....	68	Mercês.	
			69	Umburanas.	
			70	Caetité.	
	25	Umburanas * (villa).....	71	Bonito.	
			72	Caculé.	
			73	Cannabrava dos Caldeiras.	
			74	Lagôa Real.	
			75	Passagem d'Arcia.	
			76	Rio do Antonio.	
			77	São Sebastião do Caetité.	
78			Umburanas.		
26	Bom Jesus dos Meiras * (villa)	79	Brejinho das Amethystas.		
		80	Duas Barras.		
		81	Furados.		
Camamú.....	27	Camamú ** (cidade).....	82	Gentio.	
			83	Bom Jesus dos Meiras.	
			84	São Gonçalo da Lage.	
			85	São Pedro.	
			86	Camamú.	
10	Camisão.....	28	87	Igrapiuna.	
			88	Santarém.	
		29	Santarém * (cidade).....	89	Gandú.
				90	Marahú.
30	Marahú * (villa).....	91	Oricó-mirim.		
		92	Barcellos.		
31	Barcellos (villa).....	93	Camisão.		
		94	Serra Preta.		
		95	Capivary.		
32	Camisão ** (cidade).....	96	Baixa Grande.		
		33	Capivary * (villa).....		
34	Baixa Grande (villa).....				

* Esse Municipio é termo da Comarca. ** Esse Municipio é termo e sede da Comarca.

Divisão judiciaria e administrativa (1912)
 Division judiciaire et administrative

Numero de ordem	Comarcas	Numero de ordem	Municípios	Numero de ordem	Distritos de paz e administrativos
Numero d'ordre	Comarcas	Numero d'ordre	Municipes	Numero d'ordre	Districts de justice de paix et administratifs

ESTADO DA BAHIA (CONTINUAÇÃO)

11	Cannavieiras.....	35	Cannavieiras * (cidade)	97 98	Cannavieiras. Boa Vista do Rio Pardo.
		36	Belmonte ** (cidade).....	99 100 101	Belmonte. Cachoeirinha. Ilha Grande.
		37	Una ** (villa).....	102	Una.
12	Caravellas.....	38	Caravellas * (cidade)	103	Cáravellas.
		39	Alcobaça ** (cidade).....	104	Alcobaça.
		40	Porto Alegre ** (villa).....	105	Porto Alegre.
		41	Viçosa ** (villa)	106 107	Viçosa. Colonia Leopoldina.
13	Carinhanha.....	42	Carinhanha * (cidade).....	108 109 110 111 112	Carinhanha. Cocos. Malhada. Parateca. São João dos Geraes.
		43	Monte Alto ** (villa)	113 114 115 116	Monte Alto. Bella Flôr. Boqueirão de Mamonas. Boqueirão de Parreiras.
		44	Riacho de Sant'Anna**(villa)	117	Riacho de Sant'Anna.
		45	Castro Alves * (cidade).....	118 119 120	Castro Alves. Santo Antonio do Arguim. Sítio do Meio.
14	Castro Alves.....	46	Affonso Penna ** (cidade)...	121 122 123 124	Affonso Penna. Commercio. Rio da Dona. Sururú.
		47	Itaberaba ** (cidade).....	125 126	Itaberaba. Orobó Grande.
		48	Conde * (villa).....	127 128 129 130	Villa da Esplanada. Cannavieiras. Palame. Timbó.
15	Conde.....	49	Barracão ** (villa).....	131	Barracão.
		50	Cachoeira da Abbadia**(villa)	132	Cachoeira da Abbadia.
		51	Conquista * (cidade).....	133 134 135 136 137 138	Conquista. Barra dos Coquinhos. Encruzilhada. Porto de Santa Cruz. Verruga. Villa Nova.
16	Conquista.....	52	Condeúba ** (cidade).....	139 140 141 142 143	Condeúba. Bom Jesus do Tremedal. Candeal. Santa Rosa. São João do Alipio.
		53	Jacaracy ** (villa)	144	Jacaracy.

* Esse Municipio é termo e sede da Comarca. ** Esse Municipio é termo da Comarca.

Divisão judiciaria e administrativa (1912)

Division judiciaire et administrative

Numero de ordem Número d'ordre	Comarcas Comarcas	Numero de ordem Número d'ordre	Municípios Municipes	Numero de ordem Número d'ordre	Districtos de paz e administrativos Districts de justice de paix et administratifs
ESTADO DA BAHIA (CONTINUAÇÃO)					
17	Correntina.....	54	Santa Maria * (cidade).....	145	Santa Maria.
		55	Correntina ** (villa).....	146	Correntina.
		56	Sant'Anna dos Brejos ** (cidade).....	147	Sant'Anna dos Brejos.
18	Feira de Sant'Anna.....	57	Feira de Sant'Anna * (cidade)	148	Feira de Sant'Anna.
				149	Almas.
				150	Bom Despacho.
				151	Bomfim.
				152	Humildes.
				153	Remedios da Gamelleira.
		154	Santa Barbara.		
		155	São José de Itaporocas.		
		156	Tanquinho.		
58	Riachão de Jacuhye ** (villa)	157	Riachão de Jacuhye.		
		158	Candeal.		
		159	Gavião.		
59	Conceição do Coité ** (villa)	160	Conceição do Coité.		
		161	Arraial do Valente.		
19	Geremoabo.....	60	Geremoabo * (villa).....	162	Geremoabo.
		61	Cumbe ** (villa).....	163	Cumbe.
		62	Santo Antonio da Gloria ** (villa).....	164	Santo Antonio da Gloria.
20	Ilhéos.....	63	Ilhéos * (cidade).....	165	Ilhéos.
				166	Castello Novo.
				167	Itahype.
				168	Oliveira.
		64	Itabuna ** (cidade).....	169	Itabuna.
65	Barra do Rio de Contas ** (villa).....	170	Barra do Rio de Contas.		
		171	Papagaio.		
21	Inhambupe.....	66	Inhambupe * (cidade).....	172	Inhambupe.
				173	Aporá.
				174	Itaporocas.
		67	Entre Rios ** (villa).....	175	Entre Rios.
				176	Cambuhy.
				177	Conceição.
178	Divina Pastora.				
179	Subahuma.				
22	Itapicurú.....	68	Itapicurú * (villa).....	180	Itapicurú.
				181	Bom Jesus.
		69	Amparo ** (villa).....	182	Amparo.
		70	Soure (villa).....	183	Soure.
		71	Aracy ** (villa).....	184	Aracy.
		72	Tucano ** (villa).....	185	Tucano.

* Esse Municipio é termo e sede da Comarca. ** Esse Municipio é termo da Comarca

Divisão judiciária e administrativa (1912)

Division judiciaire et administrative

Numero de ordem Número d'ordre	Comarcas	Numero de ordem Número d'ordre	Municípios Municipes	Numero de ordem Número d'ordre	Districtos de paz e administrativos Districts de justice de paix et administratifs
-----------------------------------	----------	-----------------------------------	-------------------------	-----------------------------------	---

ESTADO DA BAHIA (CONTINUAÇÃO)

23	Jacobina.....	73	Jacobina * (cidade).....	186 187 188	Jacobina. Riachão de Jacobina. Saúde de Jacobina.
		74	Morro do Chapéu ** (cidade)	189 190 191 192 193 194	Morro do Chapéu. Cannabrava do Miranda. Carahybas. Povoação Wagner. Riachão de Utinga. Ventura.
24	Joazeiro.....	75	Joazeiro * (cidade).....	195 196 197 198	Joazeiro. Carahybinha. Curaçá Pequeno. Salitre.
		76	Sento Sé ** (villa).....	199 200 201 202 203 204	Sento Sé. Alegre. Boqueirão. Lagôa. Oliveira. Taboleiro Alto.
		77	Curaçá ** (villa).....	205 206 207 208 209 210	Curaçá. Barro Vermelho. Chorrochó. Ibó. Patamutê. Varzea da Ema.
25	Lavras Diamantinas.....	78	Lençóes * (cidade).....	211 212 213	Lençóes. Cravada. Utinga.
		79	Campestre ** (cidade).....	214 215 216 217	Campestre. Parnaíba. Varzea. Jatobá.
		80	Villa Bella das Palmeiras ** (villa).....	218	Villa Bella das Palmeiras.
26	Macahubas.....	81	Macahubas * (villa).....	219 220 221 222	Macahubas. Lagôa Clara. Santa Rita. São Sebastião.
		82	Brotas de Macahubas ** (villa)	223 224 225 226	Brotas de Macahubas. Chapada Velha. Corrente. Jordão.
		83	Oliveira do Brejinho ** (villa)	227	Oliveira do Brejinho.
		84	Remédios ** (villa).....	228 229	Remédios. Bom Sucesso.
27	Maracás.....	85	Maracás * (cidade).....	230 231	Maracás. Machado Portella.
		86	Bôa Nova ** (villa).....	232 233	Bôa Nova. Livramento do Areião.
		87	Ituassú ** (cidade).....	234	Ituassú.

* Esse Município é termo e sede da Comarca. ** Esse Município é termo da Comarca.

Divisão judiciaria e administrativa (1912)

Division judiciaire et administrative

Numero de ordem Nu- méro d'ordre	Comarcas Comarcas	Numero de ordem Nu- méro d'ordre	Municípios Municipes	Numero de ordem Nu- méro d'ordre	Districtos de paz e administrativos Districts de justice de paix et administratifs
---	----------------------	---	-------------------------	---	---

ESTADO DA BAHIA (CONTINUAÇÃO)

28	Maragogipe.....	88	Maragogipe * (cidade)	235 236 237 238	Maragogipe. Capanema. Cavetras. Nagê e Coqueiros.
		89	Itaparica ** (cidade).....	239 240 241 242 243	Itaparica. Manguinho. Salinas da Margarida. Santo Amaro do Catú. Vera Cruz.
		90	São Felipe ** (villa).....	244 245	São Felipe. São Roque.
29	Matta de São João.....	91	Matta de São João * (villa) ..	246 247	Matta de São João. Assú da Torre.
		92	Abrantes ** (villa).....	248 249 250	Abrantes. Santo Amaro do Ipitanga. Monte Gordo.
		93	Sant'Anna do Catú ** (villa)	251 252 253	Sant'Anna do Catú. Pojuca. São Miguel.
30	Mundo Novo.....	94	Mundo Novo * (cidade).....	254 255 256 257	Mundo Novo. Ingazeira. Palmeiral. Santo Antonio.
		95	Monte Alegre ** (cidade)....	258	Monte Alegre.
31	Nazareth.....	96	Nazareth * (cidade)	259 260	Nazareth. Onha.
		97	Aratuhype ** (cidade).....	261	Aratuhype.
		98	Jaguaripe ** (cidade).....	262 263 264 265 266	Jaguaripe. Barreiras de Jacuruna. Estiva. Pirajuhia. Prazeres.
		99	Santo Antonio de Jesus ** (ci- dade).....	267 268	Santo Antonio de Jesus. Vargem Grande.
32	Porto Seguro.....	100	Porto Seguro * (cidade).....	269	Porto Seguro.
		101	Prado ** (cidade).....	270 271 272	Prado. Curumuxatiba. Escondido.
		102	Santa Cruz ** (villa).....	273	Santa Cruz.
		103	Trancoso (villa).....	274	Trancoso.
104	Villa Verde (villa)	275	Villa Verde.		
33	Remanso.....	105	Remanso * (cidade).....	276 277 278	Remanso. Arraial do Peixe. Arraial dos Poços.

* Esse Municipio é termo e sede da Comarca. ** Esse Municipio é termo da Comarca.

Divisão judiciaria e administrativa (1912)
 Division judiciaire et administrative

Numero de ordem Número d'ordre	Comarcas	Numero de ordem Número d'ordre	Municípios Municipes	Numero de ordem Número d'ordre	Distritos de paz e administrativos Districts de justice de paix et administratifs
-----------------------------------	----------	-----------------------------------	-------------------------	-----------------------------------	--

ESTADO DA BAHIA (CONTINUAÇÃO)

34	Remanso.....	106	Pilão Arcado * (villa).....	279 280 281 282	Pilão Arcado. Brejo da Serra. Salinas de Santo Antonio. Santa Thereza.
		107	São José da Casa Nova * (villa)	283 284 285 286	São José da Casa Nova. Campo Formoso. Páo a Pique. Sobradinho.
	Rio de Contas.....	108	Minas do Rio de Contas ** (cidade).....	287 288 289 290 291	Minas do Rio de Contas. Bôa Sentença. Furna. Gravatá. Villa Velha.
		109	Bom Jesus do Rio de Contas * (villa).....	292 293 294 295 296	Bom Jesus do Rio de Contas. Carrapato. Catolés. Sumidouro. Tabocas.
		110	Jussiape * (villa).....	297 298 299	Jussiape. Barra da Estiva. Sincorá.
		111	Paramirim * (villa).....	300 301 302 303	Paramirim. Agua Quente. Cannabravinha. Santa Maria do Ouro.
		Rio de São Francisco....	112	Barra do Rio Grande ** (cidade).....	304 305 306 307
	113		Chique-Chique * (villa).....	308 309 310 311	Chique-Chique. Mata-Fome. Pedras. Tiririca.
	114		Gamelleira do Assurná * (villa).....	312 313	Gamelleira do Assurná. São José.
	115		Santa Rita do Rio Preto * (villa).....	314 315	Santa Rita do Rio Preto. Formosa.
Rio Grande.....	116		Barreiras ** (cidade).....	316 317 318 319	Barreiras. Sant'Anna. São Desiderio. Varzeas.
	117	Angical * (villa).....	320 321	Angical. Brejo Velho.	
	118	Campo Largo * (villa).....	322 323 324	Campo Largo. Avahy do Brejo Grande. Cariporé.	

* Esse Municipio é termo da Comarca. ** Esse Municipio é termo e sede da Comarca.

Divisão judiciaria e administrativa (1912)

Division judiciaire et administrative

Numero de ordem Número d'ordre	Comarcas Comarcas	Numero de ordem Número d'ordre	Municípios Municipes	Numero de ordem Número d'ordre	Distritos de paz e administrativos Districts de justice de paix et administratifs
-----------------------------------	----------------------	-----------------------------------	-------------------------	-----------------------------------	--

ESTADO DA BAHIA (CONCLUSÃO)

37	Santo Amaro.....	119	Santo Amaro * (cidade)	325	Santo Amaro.			
				326	Bom Jardim.			
				327	Oliveira dos Campinhos.			
				328	Rosario — 19 districto.			
				329	Rosario — 29 districto.			
				330	Sant'Anna do Lustosa.			
				331	São Pedro do Rio Fundo.			
				332	Saúbara.			
				333	Coração de Maria.			
				334	São Simão.			
38	São Salvador.....	120	São Francisco ** (villa).....	335	São Francisco.			
				336	Cabeceiras do Passé.			
				337	Madre de Deus do Boqueirão.			
				338	Monte do Reconcavo.			
				339	São Gonçalo.			
				340	Socorro do Reconcavo.			
			38	São Salvador.....	122	São Salvador * (cidade e capital).....	341	Sé.
							342	Brotas.
							343	Conceição da Praia.
							344	Cotegipe.
	345	Itapoan.						
	346	Maré.						
	347	Mares.						
	348	Matoim.						
	349	Nazareth.						
	350	Paripe.						
	351	Passé.						
	352	Penha de Itapagipe.						
	353	Pilar.						
	354	Pirajá — 19 districto.						
	355	Pirajá — 29 districto.						
	356	Rua do Paço.						
	357	Sant'Anna.						
	358	Santo Antonio Além do Carmo.						
	359	São Pedro.						
	360	Victoria.						
39	Urubú.....	123	Rio Branco * (cidade)	361	Rio Branco.			
				362	Bom Jardim.			
			124	Bom Jesus da Lapa ** (villa)	363	Bom Jesus da Lapa.		
					364	Riacho de Sant'Anna.		
	365	Sitio do Matto.						
40	Valença.....	125	Valença * (cidade).....	366	Valença.			
				367	Guerém.			
				368	Maricoabo.			
		126	Cayrú ** (villa).....	369	Cayrú.			
				370	Galcão.			
				371	Morro de São Paulo.			
	372	Velha Boipeba.						
127	Nova Boipeba ** (villa)	373	Nova Boipeba.					
128	Taperoá ** (villa).....	374	Taperoá.					
		375	Camorogy.					

* Esse Municipio é termo e sede da Comarca. ** Esse Municipio é termo da Comarca.

Divisão judiciaria e administrativa (1912)

Division judiciaire et administrative

Numero de ordem Número d'ordre	Comarcas Comarcas	Numero de ordem Número d'ordre	Municípios Municipes	Numero de ordem Número d'ordre	Districtos administrativos Districts administratifs
-----------------------------------	----------------------	-----------------------------------	-------------------------	-----------------------------------	--

ESTADO DO CEARÁ

1	Acarahú.....	1	Acarahú * (cidade).....	1	Acarahú.
		2	Almofala.		
		3	Santa Cruz.		
		4	São Francisco.		
		2	Massapê ** (villa).....	5	Massapê.
		6	Acarahú-mirim.		
		7	Remedios.		
		3	Sant'Anna ** (cidade).....	8	Sant'Anna.
		9	Morrinho.		
		10	Pitombeiras.		
		11	São Francisco.		
		12	São Gonçalo.		
		13	São Manoel do Marco.		
2	Aracaty.....	4	Aracaty * (cidade).....	14	Aracaty.
		15	Grossos.		
		16	Mutamba.		
		17	Paripueiras.		
		5	União ** (cidade).....	18	União.
19	Passagem de Pedras.				
3	Assaré.....	6	Assaré * (villa).....	20	Assaré.
		7	Araripe ** (villa).....	21	Araripe.
		8	Campos Salles ** (villa).....	22	Campos Salles.
		23	Poço da Pedra.		
4	Barbalha.....	9	Barbalha * (cidade).....	24	Barbalha.
		25	Cajazeira.		
		10	Missão Velha ** (villa).....	26	Missão Velha.
		27	Goyanninha.		
28	Missão Nova.				
5	Baturité.....	11	Baturité * (cidade).....	29	Baturité.
		30	Caio Prado.		
		31	Campos Salles.		
		32	Candeia.		
		33	Castro.		
		34	Guaramiranga.		
		35	Pernambuquinho.		
		36	Sant'Anna.		
		12	Pacoty (villa).....	37	Pacoty.
		13	Aracoyaba ** (villa).....	38	Aracoyaba.
14	Mulungú. (villa).....	39	Mulungú.		
40	Coité.				
41	Pindoba.				
42	Riachão.				
6	Canindé.....	15	Canindé * (villa).....	43	Canindé.
		44	Jatobá.		
		45	São Gonçalo.		
16	Caridade (villa).....	46	Caridade.		
17	Pentecoste ** (villa).....	47	Pentecoste.		

* Esse Municipio é termo e sede da Comarca. ** Esse Municipio é termo da Comarca.

Divisão judiciaria e administrativa (1912)

Division judiciaire et administrative

Numero de ordem Número d'ordre	Comarcas	Numero de ordem Número d'ordre	Municípios Municipes	Numero de ordem Número d'ordre	Districtos administrativos Districts administratifs
-----------------------------------	----------	-----------------------------------	-------------------------	-----------------------------------	--

ESTADO DO CEARÁ (CONTINUAÇÃO)

7	Cascavel.....	18	Cascavel * (cidade).....	48	Cascavel.
				49	Baixinha.
				50	Jacaréquara.
				51	Pitombeiras.
		19	Aquiraz ** (villa).....	52	Aquiraz.
		20	Beberibe (villa).....	53	Beberibe.
				54	Bananciras.
				55	Sucatinga.
8	Cratheús.....	21	Guarany (villa).....	56	Guarany.
				57	Iguapé.
				58	Telha.
		22	Cratheús * (cidade).....	59	Cratheús.
9	Crato.....	23	Independencia ** (villa).....	60	Independencia.
				61	Cruz.
				62	Novo Oriente.
				63	Vertentes.
		24	Crato * (cidade).....	64	Crato.
				65	Lameiro.
				66	Ipuerbas.
10	Fortaleza.....	25	Joazeiro ** (villa).....	67	Joazeiro.
		26	Quixará ** (villa).....	68	Quixará.
				69	Arraial dos Barreiros.
		27	Sant'Anna do Cariry ** (villa)	70	Sant'Anna do Cariry.
				71	Brejo Grande.
				72	Nova Olinda.
		28	São Pedro do Crato ** (villa)	73	São Pedro do Crato.
				74	Junco.
11	Granja.....	29	Fortaleza * (cidade e capital)	75	Fortaleza.
				76	Patrocínio.
		30	Mecejana (villa).....	77	Mecejana.
				78	Cajazeiras.
		31	Porangaba (villa).....	79	Porangaba.
				80	Barro Vermelho.
11	Granja.....	32	Soure ** (villa).....	81	Soure.
				82	Mondubim.
				83	Sítios Novos.
				84	Tucunduba.
		33	Granja * (cidade).....	85	Granja.
				86	Angico.
				87	Chaval.
				88	Iboassú.
				89	Parásinho.
				90	Riachão.
		91	Ubatuba.		
		34	Camocim ** (cidade).....	92	Camocim.
				93	Almas.
				94	Barroquinha.
				95	Gurinhú.

* Esse Municipio é termo e sede da Comarca. ** Esse Municipio é termo da Comarca.

Divisão judiciaria e administrativa (1912)

Division judiciaire et administrative

Numero de ordem Número d'ordre	Comarcas	Numero de ordem Número d'ordre	Municipios Municipes	Numero de ordem Número d'ordre	Districtos administrativos Districts administratifs
-----------------------------------	----------	-----------------------------------	-------------------------	-----------------------------------	--

ESTADO DO CEARÁ (CONTINUAÇÃO)

12	Granja.....	35	Palma * (villa).....	96	Palma.				
					97	Flexeirinha.			
					98	Trapiá.			
13	Icó.....	36	Icó ** (cidade).....	99	Icó.				
					100	Bebedouro.			
					101	Conceição.			
					102	Iracema.			
14	Iguatú.....	37	Iracema (villa).....	103	Pereiro.				
			38	Pereiro * (cidade).....	104	Sacco da Orelha.			
				39	Umary * (villa).....	105	Umary.		
					40	Iguatú ** (cidade).....	106	Iguatú.	
								107	Bom Jesus do Quixelô.
								108	Bom Successo.
		109				Lages.			
15	Ipá.....	41	Saboeiro * (villa).....			110	Saboeiro.		
			42	São Matheus * (villa).....		111	São Matheus.		
						112	Poço do Matto.		
				43	Ipá ** (cidade).....	113	Ipá.		
		114			Varjota.				
		115	Varzea.						
16	Itapipoca.....	44	Ipueiras * (villa).....		116	Ipueiras.			
					117	Aguas Bellas.			
					118	Nova Russas.			
					119	São Gonçalo.			
					120	Varzea Formosa.			
			17	Jardim.....	45	Itapipoca ** (villa).....	121	Itapipoca.	
								122	Assumpção.
								123	Ipá da Rajada.
								124	Pão de Assucar.
								125	São Bento d'Amontada.
		126				São José.			
		127				São Pedro de Timbaúba.			
18	Jardim.....	46	Paracurú (villa).....	128	Paracurú.				
					129	Passagem do Tigre.			
					130	São Gonçalo.			
					131	Serrote.			
					132	Siupé.			
19	Jardim.....	47	Trahiry * (villa).....	133	Trahiry.				
					134	Mundahú.			
			48	Jaguaribe-mirim ** (villa)...	135	Jaguaribe-mirim.			
						136	Bôa Vista.		
		137		Nova Floresta.					
49	Cachoeira * (villa).....	138		Cachoeira.					
			139	Flôres Novas.					
			140	São Bernardo.					
20	Jardim.....	50	Riacho do Sangue * (villa)...	141	Riacho do Sangue.				
					142	Santa Rosa.			
21	Jardim.....	51	Jardim ** (cidade).....	143	Jardim.				
			52	Porteiras * (villa).....	144	Porteiras.			

* Esse Municipio é termo da Comarca. ** Esse Municipio é termo e sede da Comarca.

Divisão judiciaria e administrativa (1912)

Division judiciaire et administrative

Numero de ordem Nu- méro d'ordre	Comarcas Comarcas	Numero de ordem Nu- méro d'ordre	Municípios Municipes	Numero de ordem Nu- méro d'ordre	Distritos administrativos Districts administratifs
---	----------------------	---	-------------------------	---	---

ESTADO DO CEARÁ (CONTINUAÇÃO)

18	Lavras.....	53	Lavras * (cidade).....	145	Lavras.
				146	São Francisco.
				147	São José.
		54	Aurora ** (villa).....	148	Aurora.
				149	Ingazeira.
			55	Varzea Alegre ** (villa).....	150
	151	Jacú.			
	152	São Caetano.			
19	Maranguape.....	56	Maranguape * (cidade).....	153	Maranguape.
				154	Cruz.
				155	Jubaia.
				156	Maracanahu.
				157	Palmeiras.
				158	Tabatinga.
20	Milagres.....	57	Milagres * (cidade).....	159	Milagres.
				160	Burity.
				161	Cuncas.
				162	Santa Cruz.
				163	São Pedro.
			58	Brejo dos Santos ** (villa)...	164
59	Coité (villa).....	165		Coité.	
		166		Pindoba.	
		167	Tópe.		
21	Pacatuba.....	60	Pacatuba * (cidade).....	168	Pacatuba.
				169	Agua Verde.
				170	Guayuba.
				171	Pavuna.
				172	Torre.
			61	Redenção ** (cidade).....	173
	174	Calla-bocca.			
	175	Cannafistula.			
	176	Serrinha do Nicolau.			
22	Quixadá.....	62	Quixadá * (cidade).....	177	Quixadá.
				178	Cedro.
				179	São Francisco da California.
				180	Serra Azul.
				181	Serra de Santo Estevão.
63	Morada Nova ** (villa).....	182	Morada Nova.		
		183	Bôa Agua.		
		184	Joazeiro de Baixo.		
		185	Livramento.		
23	Quixeramobim.....	64	Quixeramobim * (cidade)....	186	Quixeramobim.
				187	Barra do Sitiá.
				188	Belém.
				189	Laranjeiras.
				190	São João.
65	Bôa Viagem ** (villa).....	191	Bôa Viagem.		
		192	Olinda.		
24	São Benedicto.....	66	São Benedicto * (villa).....	193	São Benedicto.
				194	Campo da Cruz.
				195	Graça.
				196	Pacujá.

* Esse Municipio é termo e sede da Comarca. ** Esse Municipio é termo da Comarca.

Divisão judiciaria e administrativa (1912)

Division judiciaire et administrative

Numero de ordem Nu- méro d'ordre	Comarcas Comarcas	Numero de ordem Nu- méro d'ordre	Municípios Municipes	Numero de ordem Nu- méro d'ordre	Districtos administrativos Districts administratifs
---	----------------------	---	-------------------------	---	---

ESTADO DO CEARÁ (CONCLUSÃO)

	São Benedicto.....	67	Campo Grande * (villa).....	197	Campo Grande.
				198	Santa Cruz.
		68	Ibiapina * (villa).....	199	Ibiapina.
				200	Araticum.
		69	São Bernardo das Russas ** (cidade).....	201	Jacaré.
				202	Mocambo.
25	São Bernardo das Russas	69	São Bernardo das Russas ** (cidade).....	203	São Bernardo das Russas.
				204	Cruz do Palhano.
		70	Limoeiro * (cidade).....	205	Quixerê.
				206	Limoeiro.
		71	São Francisco ** (villa).....	207	Alto Santo da Viuva.
				208	São João.
	São Francisco.....	71	São Francisco ** (villa).....	209	Taboleiro d'Areia.
				210	São Francisco.
		72	São João de Uruburetama * (villa).....	211	Aracaty-assú.
				212	Iranguaba.
		73	Senador Pompeu ** (cidade)	213	Jacá.
				214	Juá.
	Senador Pompeu.....	73	Senador Pompeu ** (cidade)	215	Retiro.
				216	Santa Cruz.
		74	Benjamin Constant * (villa)	217	São João de Uruburetama.
				218	Riacho da Sella.
		75	Pedra Branca * (villa).....	219	Tururú.
				220	Senador Pompeu.
	Sobral.....	76	Sobral ** (cidade).....	221	Mulungú.
				222	Benjamin Constant.
		77	Entre Rios * (villa).....	223	Mosquito.
				224	Pedra Branca.
		78	Meruoca (villa).....	225	Sobral.
				226	Entre Rios.
		79	Tamboril ** (villa).....	227	Cajazeiras.
				228	Riacho de Guimaraes.
	Tamboril.....	79	Tamboril ** (villa).....	229	Meruoca.
				230	Floresta.
		80	Santa Quitéria * (villa).....	231	Tamboril.
				232	Arraial da Telha.
	Tauhá.....	81	Tauhá ** (villa).....	233	Santa Quitéria.
				234	Vidéo.
		82	Arneiroz * (villa).....	235	Tauhá.
				236	Flôres.
		83	Viçosa ** (cidade).....	237	Marrecas.
				238	Marruaz.
		84	Tyanguá * (villa).....	239	Arneiroz.
				240	Bebedouro.
	Viçosa.....	83	Viçosa ** (cidade).....	241	Cococy.
				242	Viçosa.
		84	Tyanguá * (villa).....	243	Quatiguabo.
				244	Tubarão.
				245	Tyanguá.

* Esse Municipio é termo da Comarca. ** Esse Municipio é termo e sede da Comarca.

Divisão judiciaria e administrativa (1912)

Division judiciaire et administrative

PRETORIAS PRÉTURES			MUNICIPIOS MUNICIPES		DISTRICTOS ADMINISTRATIVOS DISTRICTS ADMINISTRATIFS	
Numero de ordem Nu- méro d'ordre	Clas- sificação Clas- sifica- tion	Circumscripções Circonscriptions (ANTIGAS FREGUEZIAS) (Anciennes paroisses)	Numero de ordem Nu- méro d'ordre	Nomes Noms	Numero de ordem Nu- méro d'ordre	Nomes Noms

DISTRICTO FEDERAL

1	1ª	Candelaria e Ilha de Paquetá. São José.	1	DISTRICTO FEDERAL. Séde: São Sebastião do Rio de Janeiro (cidade e capital do Brazil).	1	Candelaria.
2	2ª	Santa Rita e Ilha do Governador. Sacramento.		A cidade de São Sebastião do Rio de Janeiro, fundada em 1565, foi elevada á categoria de capital do Brazil em 1763. Anteriormente, havia sido tambem a séde da capitania e da provincia do Rio de Janeiro, separando-se desta em 1834, em virtude do Acto Addicional, e passando o seu municipio a denominar-se Municipio Neutro ou da Côte, sujeito á immediata administração do Govervo Central pelo Ministerio do Imperio.	2	Santa Rita.
3	3ª	Santo Antonio. Sant'Anna.		Com a proclamação da Republica e por Decreto n. I, art. 10, de 15 de Novembro de 1889, ficou o Municipio Neutro sob a dependencia do Governo Provisorio e, promulgada a Constituição, passou a constituir o <i>Districto Federal</i> , continuando a ser a Capital da União.	3	Sacramento.
4	4ª	Gloria. Lagôa. Gavea.		A Lei n. 85, de 20 de Setembro de 1892, estabeleceu a sua organização municipal e o Decreto Municipal n. 434, de 16 de Junho de 1903, dividiu o respectivo territorio nos 25 districtos, que vão adiante numerados.	4	São José.
5	5ª	Espirito Santo. Engenho Velho.			5	Santo Antonio.
6	6ª	São Christovão. Engenho Novo.			6	Santa Thereza.
7	7ª	Inhaúma. Irajá. Jacarépaguá.			7	Gloria.
8	8ª	Campo Grande. Guaratiba. Santa Cruz.			8	Lagôa.
					9	Gavea.
					10	Sant'Anna.
					11	Gambôa.
					12	Espirito Santo.
					13	São Christovão.
					14	Engenho Velho.
					15	Andarahy.
					16	Tijuca.
					17	Engenho Novo.
					18	Meyer.
					19	Inhaúma.
					20	Irajá.
					21	Jacarépaguá.
					22	Campo Grande.
					23	Guaratiba.
					24	Santa Cruz.
					25	Ilhas.

Divisão judiciaria e administrativa (1912)

Division judiciaire et administrative

Numero de ordem Número d'ordre	Comarcas	Numero de ordem Número d'ordre	Municípios Municipes	Numero de ordem Número d'ordre	Districtos de paz e administrativos Districts de justice de paix et administratifs
-----------------------------------	----------	-----------------------------------	-------------------------	-----------------------------------	---

ESTADO DO ESPIRITO SANTO

1	Alegre.....	1	Alegre * (villa).....	1	Alegre.
				2	Café.
				3	Crystal.
				4	Veado.
				5	Rio Preto.
2	Benevente.....	2	Anchieta * (cidade).....	6	Anchieta.
				7	Jabaquara.
				8	Irirityba.
		3	Piuma (villa).....	9	Iconha.
				10	Piuma.
		4	Alfredo Chaves (villa).....	11	Alfredo Chaves.
				12	São João.
				13	Mathilde.
				14	Rio Quatinga.
3	Cachoeiro de Santa Leopoldina.....	5	Porto do Cachoeiro de Santa Leopoldina * (cidade).....	15	Porto do Cachoeiro de Santa Leopoldina.
				16	Mangaraby.
				17	Timbulhy.
				18	Jequitibá.
				19	Chapéu.
		6	Santa Thereza (villa).....	20	Santa Thereza.
				21	São João de Petropolis.
				22	Alto Santa Maria do Rio Dôce.
4	Cachoeiro do Itapemirim	7	Cachoeiro do Itapemirim * (cidade).....	23	Cachoeiro do Itapemirim.
				24	São Felipe.
				25	Conceição do Castello.
				26	São José.
				27	Estação do Castello.
				28	Vieira Machado.
				29	Guomar.
		8	São João do Muquy (villa)...	30	São João do Muquy.
		9	Espirito Santo do Rio Pardo (cidade).....	31	Espirito Santo do Rio Pardo.
				32	Itaipava.
				33	Conceição do Norte.
		10	Rio Novo (villa).....	34	Rio Novo.
				35	Rodeio.
5	Guandú.....	11	Afonso Claudio * (cidade)...	36	Afonso Claudio.
				37	Laranja da Terra.
				38	Figueira.
				39	Bôa Família.
6	Guarapary.....	12	Guarapary * (cidade).....	40	Guarapary.
				41	Todos os Santos.
7	Itabapoana.....	13	São Pedro do Itabapoana * (cidade).....	42	São Pedro do Itabapoana.
				43	Barra Alegre.
				44	Bôa Vista.
				45	Conceição do Muquy.
				46	Mimoso.
				47	Torres.

* Esse Municipio é sede da Comarca.

Divisão judiciaria e administrativa (1912)

Division judiciaire et administrative

Numero de ordem Número d'ordre	Comarcas Comarcas	Numero de ordem Número d'ordre	Municípios Municipes	Numero de ordem Número d'ordre	Districtos de paz e administrativos Districts de justice de paix et administratifs
-----------------------------------	----------------------	-----------------------------------	-------------------------	-----------------------------------	---

ESTADO DO ESPIRITO SANTO (CONCLUSÃO)

	Itabapoana.....	14	Calçado (villa).....	48	Calçado.
				49	Barra do Calçado.
8	Itapemirim.....	16	Itapemirim * (villa).....	50	Alto Calçado.
				51	Jardim.
				52	Palmital.
				53	Ponte do Itabapoana.
	Linhares.....	17	Linhares * (villa).....	54	Itapemirim.
				55	Barra do Itabapoana.
9	Linhares.....	17	Linhares * (villa).....	56	Collatina.
				57	Mutum.
				58	Mascarenhas.
				59	Linhares.
				60	Barra do Rio Dóce.
				61	Accioly de Vasconcellos.
10	Marechal Hermes.....	18	Marechal Hermes * (villa)...	62	Marechal Hermes.
				63	São Sebastião do Occidente.
				64	Bom Jardim.
				65	Penha.
				66	Conceição do Capim.
				67	São Benedicto.
				68	São Barnabé.
				69	Alto Capim.
				11	Rio Pardo.....
71	Cachoeira.				
72	Chalet.				
73	Sant'Anna.				
74	Pão Gigante.				
12	Santa Julia.....	20	Pão Gigante * (villa).....	75	Santa Cruz.
				21	Santa Cruz (cidade).....
				22	Nova Almeida (villa).....
				23	Riacho (villa).....
13	São Matheus.....	24	São Matheus * (cidade).....	76	Nova Almeida.
				77	Riacho.
				78	Ribeirão.
	Conceição da Barra (cidade)	25	Conceição da Barra (cidade)	79	São Matheus.
				80	Nova Venecia.
14	Vianna.....	26	Vianna * (villa).....	81	Conceição da Barra.
				82	Itaúnas.
				83	Vianna.
	Santa Izabel (villa).....	27	Santa Izabel (villa).....	84	Araçatiba.
				85	Santa Izabel.
				86	Araguaya.
	Sapucaia.	27	Sapucaia.	87	Sapucaia.
				88	Victoria.
15	Victoria.....	28	Victoria * (cidade e capital)	89	Carapina.
				90	Queimado.
	Espírito Santo (cidade).....	29	Espírito Santo (cidade).....	91	Victoria.
				92	Carapina.
	Cariacica (villa).....	30	Cariacica (villa).....	93	Queimado.
				94	Queimado.
	Serra (cidade).....	31	Serra (cidade).....	95	Serra.

* Esse Município é sede da Comarca.

Divisão judiciaria e administrativa (1912)

Division judiciaire et administrative

Numero de ordem Número d'ordre	Comarcas	Numero de ordem Número d'ordre	Municípios Municipes	Numero de ordem Número d'ordre	Districtos de paz e administrativos Districts de justice de paix et administratifs
-----------------------------------	----------	-----------------------------------	-------------------------	-----------------------------------	---

ESTADO DE GOYAZ

1	Bella Vista.....	1	Bella Vista * (cidade).....	1	Bella Vista.
		2	Campinas ** (villa).....	2	Campinas.
		3	Santa Cruz ** (cidade).....	3	Trindade.
		4		4	Santa Cruz.
		5		5	Sapé.
2	Bôa Vista.....	4	Bôa Vista do Tocantins * (cidade).....	6	Bôa Vista do Tocantins.
				7	Cordilheira.
				8	Philadelphia.
				9	S. José dos Martyrios.
				10	S. Vicente do Araguaya.
				11	Tição.
3	Bomfim.....	5	Bomfim * (cidade).....	12	Bomfim.
		6	Campo Formoso ** (cidade)..	13	Campo Formoso.
4	Cavalcante.....	7	Cavalcante * (villa).....	14	Cavalcante.
				15	Mocambo.
				16	Moinho.
				17	Nova Roma.
		8	Forte ** (villa).....	18	Forte.
				19	Capetinga.
5	Formosa.....	9	Formosa * (cidade).....	20	Formosa.
				21	Santa Rosa.
		10	Alta-Mir ** (villa).....	22	Alta-Mir.
6	Goyaz.....	11	Goyaz * (cidade e capital)....	23	Sant'Anna de Goyaz.
				24	Bacalháo.
				25	Barra.
				26	Cachoeira.
				27	Carmo.
				28	Mossamédes.
				29	Ouro Fino.
				30	Registro do Araguaya.
				31	Rio Claro.
				32	Santa Leopoldina.
				33	Santa Rita do Anta.
				34	S. José do Araguaya.
		12	Alleirão ** (cidade).....	35	Alleirão.
				36	S. José do Turvo.
		13	Anicuns ** (villa).....	37	Anicuns.
		14	Curralinho ** (cidade).....	38	Curralinho.
7	Ipamery.....	15	Ipamery * (cidade).....	39	Ipamery.
				40	Campo Alegre.
				41	Cavalheiro.
		16	Corumbahyba ** (cidade)....	42	Corumbahyba.
				43	Nova Aurora.
8	Jatahy.....	17	Jatahy * (cidade).....	44	Jatahy.
				45	São Sebastião da Pimenta.
		18	Mineiro ** (villa).....	46	Mineiro.
				47	Santa Rita do Araguaya.

* Esse Municipio é termo e sede da Comarca. ** Esse Municipio é termo da Comarca.

Divisão judiciaria e administrativa (1912)

Division judiciaire et administrative

Numero de ordem Nu- méro d'ordre	Comarcas Comarcas	Numero de ordem Nu- méro d'ordre	Municípios Municipes	Numero de ordem Nu- méro d'ordre	Districtos de paz e administrativos Districts de justice de paix et administratifs
---	----------------------	---	-------------------------	---	---

ESTADO DE GOYAZ (CONTINUAÇÃO)

9	Porto Nacional.....	19	Porto Nacional * (cidade)...	48	Porto Nacional.	
				49	Carmo.	
				50	Jalapão.	
10	Posse.....	20	Pedro Affonso ** (villa).....	51	Pedro Affonso.	
				52	Buenos Ayres.	
		53		Couto de Magalhães.		
		54		Guarirobal.		
		55		Olho d'Agua.		
		56		Piabanha.		
		57		Santa Maria do Araguaia.		
11	Pyreneus.....	21	Posse * (villa).....	58	Posse.	
				59	Bõa Vista da Posse.	
		60		Riachão.		
		22		São Domingos ** (villa).....	61	São Domingos.
62	Galleiro.					
23	Sitio da Abbadia ** (villa)...	63	Sitio da Abbadia.			
		64	Flôres.			
12	Rio das Almas.....	24	Pyrenopolis * (cidade).....	65	Pyrenopolis.	
				25	Annapolis ** (cidade).....	66
		67		Bõa Vista de Trahyras.		
13	Rio Palma.....	26	Corumbá ** (cidade).....	68	Corumbá.	
				69	Jaraguá.	
		27		Jaraguá * (cidade).....	70	São Francisco das Chagas.
					28	Pilar ** (villa).....
72	Amaro Leite.					
73	Crixás.					
74	Descoberto.					
14	Rio Palmeiras.....	29	Natividade * (cidade).....	75	Natividade.	
				76	Chapada.	
				77	São Miguel e Almas.	
		30		Palma ** (cidade).....	78	Palma.
					79	Jatobá.
31	Peixe ** (villa).....	80	São Joaquim.			
		81	Peixe.			
		32	São José do Duro * (villa)....	82	São José do Duro.	
83	Mattão.					
84	Missões.					
85	Conceição.					
15	Rio Paracanjuba.....	33	Conceição ** (villa).....	86	Taguatinga.	
				87	Sacco.	
		34		Taguatinga ** (villa).....	88	Pouso Alto.
89	Santo Antonio das Grimpas.					
90	São Sebastião do Atolador.					
91	Caldas Novas.					
92	Morrinhos.					
16	Rio Paracanjuba.....	36	Santa Rita do Paranyhyba ** (villa).....	93	Santa Rita do Paranyhyba.	
				94	Bananeiras.	
		37		Morrinhos.		
38	Santa Rita do Paranyhyba ** (villa).....	93	Santa Rita do Paranyhyba.			
				94	Bananeiras.	

* Esse Municipio é termo e sede da Comarca. ** Esse Municipio é termo da Comarca.

Divisão judiciaria e administrativa (1912)

Division judiciaire et administrative

Numero de ordem Número d'ordre	Comarcas Comarcas	Numero de ordem Número d'ordre	Municipios Municipes	Numero de ordem Número d'ordre	Districtos de paz e administrativos Districts de justice de paix et administratifs
-----------------------------------	----------------------	-----------------------------------	-------------------------	-----------------------------------	---

ESTADO DE GOYAZ (CONCLUSÃO)

16	Rio Paranã.....	39	Arrayas * (villa).....	95	Arrayas.
		40	Chapéo ** (villa).....	96 97	Chapéo. Campos Bellos.
17	Rio Paranahyba.....	41	Catalão * (cidade).....	98 99	Catalão. Santo Antonio do Rio Verde.
		42	Rio Verde * (cidade).....	100 101 102	Rio Verde. Abadia do Paranahyba. Chapadão.
18	Rio Verde.....	43	Rio Bonito ** (villa).....	103	Rio Bonito.
		44	Santa Luzia * (cidade).....	104 105	Santa Luzia. São Sebastião dos Crystaes.
19	Santa Luzia.....	45	São José do Tocantins ** (villa)	106 107 108	São José do Tocantins. Trahyras. Mimoso.

ESTADO DO MARANHÃO

1	Alicantara.....	1	Alicantara * (cidade).....	1 2 3	Alicantara. Santo Antonio e Almas. São João de Côrtes.
		2	Picos * (cidade).....	4 5 6	Picos. Almeida. Burity Bravo.
2	Alto Itapecurá.....	3	Passagem Franca ** (villa)..	7 8 9	Passagem Franca. Tuh. Burity do Novato.
		4	São João dos Patos ** (villa)	10 11 12	São João dos Patos. Sucupira. Jatobá.
3	Alto Mearim.....	5	Coroatá * (villa).....	13 14 15	Coroatá. Povoado da Victoria. Páo de Cinza.
		6	Pedreiras ** (villa).....	16 17 18	Pedreiras. Santo Augusto do Insono. Páo d'Arco.
		7	São Luiz Gonzaga ** (villa)..	19 20 21	São Luiz Gonzaga. Cancellar. Bacabal.
4	Baixo Mearim.....	8	Mearim * (villa).....	22 23 24	Victoria do Baixo Mearim. Lapella. São Benedicto.
		9	Arary ** (villa).....	25 26 27	Arary. Barreiro. Sítio.
5	Barra do Corda.....	10	Barra do Corda * (cidade)...	28 29 30	Barra do Corda. Papagaio. Curador.

* Esse Municipio é termo e sede da Comarca. ** Esse Municipio é termo da Comarca.

Divisão judiciaria e administrativa (1912)

Division judiciaire et administrative

Numero de ordem Nu- méro d'ordre	Comarcas Comarcas	Numero de ordem Nu- méro d'ordre	Municípios Municipes	Numero de ordem Nu- méro d'ordre	Districtos de paz e administrativos Districts de justice de paix et administratifs
---	----------------------	---	-------------------------	---	---

ESTADO DO MARANHÃO (CONTINUAÇÃO)

6	Brejo.....	11	Brejo * (cidade).....	31	Brejo.
				32	Angical.
				33	Ponte Nova.
		12	Santa Quitéria ** (villa)....	34	Santa Quitéria.
				35	Burity.
				36	Riacho do Meio.
		13	São Bernardo do Parana- hyba ** (villa).....	37	São Bernardo do Paranahyba
				38	Coqueiro.
				39	Melancias.
7	Carolina.....	14	Carolina * (cidade).....	40	Carolina.
				41	São Benedicto.
				42	Agua Fria.
		15	Riachão ** (villa).....	43	Riachão.
				44	Até-Vêr.
				45	Condurú.
8	Caxias.....	16	Caxias * (cidade).....	46	Caxias.
				47	Engenho d'Agua.
				48	Santa Philomena.
		17	Burity ** (villa).....	49	Burity.
				50	Curralinho.
				51	Boqueirão.
9	Codó.....	18	Codó * (cidade).....	52	Codó.
				53	Graça de Deus.
				54	Monte Alegre.
10	Grajahú.....	19	Grajahú * (cidade).....	55	Grajahú.
				56	Pitombeira.
				57	Serra Branca.
11	Guimarães.....	20	Guimarães * (villa).....	58	Guimarães.
				59	Mirinzal.
				60	Rabeca.
		21	Cururupú ** (villa).....	61	Cururupú.
				62	Bacury-panã.
				63	Bacury.
12	Imperatriz.....	22	Imperatriz * (villa).....	64	Imperatriz.
				65	Pombal.
				66	Porto Franco.
13	Itapecurú-mirim.....	23	Itapecurú-mirim * (cidade).	67	Itapecurú-mirim.
				68	Santa Kelru.
				69	Cachimbo.
		24	Anajatuba ** (villa).....	70	Anajatuba.
				71	Picada.
				72	Bacabal.
		25	Chapadinha ** (villa).....	73	Chapadinha.
				74	Matta do Brigadeiro.
				75	Barra Nova.
		26	Vargem Grande ** (villa)....	76	Vargem Grande.
				77	Fazendinha.
				78	São Benedicto.

* Esse Municipio é termo e sede da Comarca. ** Esse Municipio é termo da Comarca.

Divisão judiciaria e administrativa (1912)

Division judiciaire et administrative

Numero de ordem Número d'ordre	Comarcas	Numero de ordem Número d'ordre	Municípios Municipes	Numero de ordem Número d'ordre	Districtos de paz e administrativos Districts de justice de paix et administratifs
-----------------------------------	----------	-----------------------------------	-------------------------	-----------------------------------	---

ESTADO DO MARANHÃO (CONTINUAÇÃO)

14	Lorêto.....	27	Lorêto * (villa).....	79	Lorêto.
				80	São Felix de Balsas.
				81	São Raymundo do Rio das Neves.
		28	Santo Antonio de Balsas ** (villa).....	82	Santo Antonio de Balsas.
				83	Santa Cruz.
				84	Livramento.
15	Mirador.....	29	Mirador * (villa).....	85	Mirador.
				86	Conceição.
				87	Aldeia.
16	Pastos Bons.....	30	Pastos Bons * (villa).....	88	Pastos Bons.
				89	Burity.
				90	Roçado.
		31	Nova York ** (villa).....	91	Nova York.
				92	Olho d'Agua.
				93	Brejo de São Gonçalo.
17	Rosario.....	32	Rosario * (villa).....	94	Rosario.
				95	Itaipú.
				96	Mocambo.
		33	Icatú ** (villa).....	97	Icatú.
				98	Tatuaba.
		34	Morros (povoação).....	99	Morros.
		35	Miritiba ** (villa).....	100	Miritiba.
				101	Primeira Cruz.
				102	Cassó.
18	São Bento.....	36	São Bento dos Perizes * (cidade).....	103	São Bento dos Perizes.
				104	Macapá.
		37	Cajapió (villa).....	105	Cajapió.
		38	Pinheiro ** (villa).....	106	Pinheiro.
				107	Paccas.
				108	Bom Viver.
		39	São Vicente Ferrer ** (villa)	109	São Vicente Ferrer.
				110	Pedras.
				111	Lago dos Fugidos.
19	São Francisco.....	40	São Francisco * (villa).....	112	São Francisco.
				113	Madre de Deus.
		41	Barão de Grajahú ** (villa)..	114	Barão de Grajahú.
		42	Flôres ** (villa).....	115	Flôres.
				116	Barra de Carahybas.
				117	Burity Cortado.
		43	São José dos Mattões ** (villa)	118	São José dos Mattões.
				119	Brejo de São Felix.
				120	Corredores.
20	São Luiz.....	44	São Luiz * (cidade e capital)	121	São Luiz e Anil.
				122	Bacanga.
				123	Vinhaes e Turá.
		45	Paço do Lumiar (villa).....	124	Paço do Lumiar.

* Esse Municipio é termo e sede da Comarca. ** Esse Municipio é termo da Comarca.

Divisão judiciaria e administrativa (1912)

Division judiciaire et administrative

Numero de ordem Número d'ordre	Comarcas	Numero de ordem Número d'ordre	Municípios Municipes	Numero de ordem Número d'ordre	Districtos de paz e administrativos Districts de justice de paix et administratifs
-----------------------------------	----------	-----------------------------------	-------------------------	-----------------------------------	---

ESTADO DO MARANHÃO (CONCLUSÃO)

21	Tury-assú.....	46	Tury-assú * (cidade).....	125	Tury-assú.
				126	São José.
				127	Redondo.
22	Tutoya.....	47	Carutapéra ** (villa).....	128	Carutapéra.
				129	Coimbra.
				130	São Pedro de Gurupy.
		48	Santa Helena ** (villa).....	131	Santa Helena.
			132	São Francisco.	
			133	Rosario.	
22	Tutoya.....	49	Tutoya * (villa).....	134	Tutoya.
				135	Barro Duro.
				136	Lago.
		50	Arayoses ** (villa).....	137	Arayoses.
			138	Carnahubeiras.	
			139	Magú.	
23	Vianna.....	51	Barreirinhas ** (villa).....	140	Barreirinhas.
				141	São Domingos.
				142	Morro Alto.
		52	Vianna * (cidade).....	143	Vianna.
			144	Mattinha.	
		53	Penalva (villa).....	145	Penalva.
		54	Monção ** (villa).....	146	Monção.
				147	Bôa Vista.
				148	Engenho Central São Pedro.
24	Victoria do Alto Parnahyba.....	55	Victoria do Alto Parnahyba * (villa).....	149	Victoria do Alto Parnahyba.
				150	Morrinho.
				151	Babylonia.

ESTADO DE MATTO GROSSO

1	Aquidaúana.....	1	Aquidaúana *** (villa).....	1	Aquidaúana.
2	Bella Vista.....	2	Bella Vista *** (villa).....	2	Bella Vista.
		3	Ponta Porã (villa).....	3	Ponta Porã.
		4	Porto Murtinho (villa).....	4	Porto Murtinho.
3	Campo Grande.....	5	Campo Grande *** (villa)....	5	Campo Grande.
		6		6	Vaccaria.
4	Corumbá.....	6	Corumbá *** (cidade).....	7	Corumbá.
				8	Dourados.
				9	Ladario.
		7	Coxim (villa).....	10	Coxim.

* Esse Municipio é termo e sede da Comarca.

** Esse Municipio é termo da Comarca.

*** Esse

Municipio é sede da Comarca.

Divisão judiciaria e administrativa (1912)

Division judiciaire et administrative

Numero de ordem Número d'ordre	Comarcas	Numero de ordem Número d'ordre	Municipios Municipes	Numero de ordem Número d'ordre	Districtos de paz e administrativos Districts de justice de paix et administratifs
-----------------------------------	----------	-----------------------------------	-------------------------	-----------------------------------	---

ESTADO DE MATTO GROSSO (CONCLUSÃO)

5	Cuyabá.....	8	Cuyabá * (cidade e capital) ..	11	Sé.
				12	Brotas.
				13	Chapada.
				14	Guia.
				15	Santa Rita do Araguaya.
				16	São Gonçalo.
				17	Varzea Grande.
		9	Livramento (villa).....	18	Livramento.
6	Diamantino.....	10	Diamantino * (villa).....	19	Diamantino.
7	Miranda.....	11	Miranda * (villa).....	20	Miranda.
8	Nioac.....	12	Nioac * (villa).....	21	Nioac.
9	Poconé.....	13	Poconé * (cidade).....	22	Poconé.
10	Rosario.....	14	Rosario do Rio Acima * (villa)	23	Rosario do Rio Acima.
11	Sant'Anna do Parahyba	15	Sant'Anna do Parahyba * (cidade).....	24	Sant'Anna do Parahyba.
				25	Bahusinhos.
				26	Bom Jesus dos Passos.
12	Santo Antonio do Rio Abaixo.....	16	Santo Antonio do Rio Abaixo * (villa).....	27	Santo Antonio do Rio Abaixo.
13	Santo Antonio do Rio Madeira.....	17	Santo Antonio do Rio Madeira * (villa).....	28	Melgaço.
				29	Santo Antonio do Rio Madeira.
14	São Luiz de Cáceres....	18	São Luiz de Cáceres * (cidade)	30	São Luiz de Cáceres.
				31	Barra do Rio dos Bugres.
		19	Matto Grosso (cidade).....	32	Matto Grosso.

ESTADO DE MINAS GERAES

1	Abre Campo.....	1	Abre Campo ** (cidade).....	1	Abre Campo.
				2	Sant'Anna da Pedra Bonita.
				3	Santo Antonio do Gramma.
				4	Santo Antonio do Matipoó.
				5	São João do Matipoó.
				6	São José da Pedra Bonita.
2	Além Parahyba.....	2	S. José d'Além Parahyba ** (cidade).....	7	São José d'Além Parahyba.
				8	Agua Limpa.
				9	Angustura.
				10	Pirapetinga.
				11	São Luiz.
				12	São Sebastião da Estrella.
				13	Volta Grande.

* Esse Municipio é sede da Comarca.

** Esse Municipio é termo e sede da Comarca.

Divisão judiciaria e administrativa (1912)

Division judiciaire et administrative

Numero de ordem	Comarcas	Numero de ordem	Municípios	Numero de ordem	Districtos de paz e administrativos
Nu- méro d'ordre	Comarcas	Nu- méro d'ordre	Municipes	Nu- méro d'ordre	Districts de justice de paix et administratifs

ESTADO DE MINAS GERAES (CONTINUAÇÃO)

3	Alfenas.....	3	Alfenas * (cidade).....	14	Alfenas.
				15	Barranco Alto.
				16	Fama.
				17	Serra Negra.
4	Alto Rio Dôce.....	5	Alto Rio Dôce * (cidade)....	18	Serrania.
				19	Villa Gomes.
				20	Alto Rio Dôce.
				21	Dôres do Turvo.
5	Arassuahy.....	6	Arassuahy * (cidade).....	22	São Caetano do Chopotó.
				23	Arassuahy.
				24	Barra do Pontal.
				25	Bom Jesus do Lufa.
				26	Carahy.
				27	Commercinho.
				28	Itinga.
				29	Santa Rita do Arassuahy.
				30	São Domingos do Arassuahy.
				31	São Pedro do Jequitinhonha.
				32	São Roque.
				6	Araxá.....
34	Joahyma.				
35	Salto Grande.				
36	Vigia.				
7	Ayuruoca.....	9	Ayuruoca * (cidade).....	37	Araxá.
				38	Dôres de Santa Juliana.
				39	Nossa Senhora da Conceição.
				40	Santo Antonio do Pratinha.
				41	São Pedro de Alcantara.
8	Baependy.....	10	Baependy * (cidade).....	42	Ayuruoca.
				43	Alagôa.
				44	Bom Jesus do Livramento.
				45	Carvalho.
				46	Passa Vinte.
				47	Rosario da Bocaina.
				48	Serranos.
				9	Barbacena.....
50	Encruzilhada.				
51	São Thomé das Lettras.				
9	Barbacena.....	12	Barbacena * (cidade).....	52	Caxambá.
				53	Soledade.
				54	Barbacena.
				55	Bias Fortes.
				56	Campolide.
				57	Carandahy.
				58	Desterro do Mello.
				59	Ibertioga.
				60	Pedro Teixeira.
				61	Remedios.
				62	Ressaquinha.
				63	Sant'Anna do Livramento.
				64	Santa Barbara do Tugurio.
				65	Santa Rita de Ibitipoca.
				66	São Domingos do Monte Ale- gre.
				67	São Sebastião dos Torres.
				68	União.

* Esse Municipio é termo e sede da Comarca.

Divisão judiciaria e administrativa (1912)

Division judiciaire et administrative

Numero de ordem Nu- méro d'ordre	Comarcas Comarcas	Numero de ordem Nu- méro d'ordre	Municípios Municipes	Numero de ordem Nu- méro d'ordre	Districtos de paz e administrativos Districts de justice de paix et administratifs
---	----------------------	---	-------------------------	---	---

ESTADO DE MINAS GERAES (CONTINUAÇÃO)

10	Bello Horizonte.....	13	Bello Horizonte * (cidade e capital).....	69	Bello Horizonte.
		14	Contagem (villa).....	70	Contagem.
				71	Campanhã.
				72	Vargem da Pantana.
				73	Vern Cruz.
		15	Santa Quitéria (villa).....	74	Santa Quitéria.
				75	Capella Nova do Betim.
11	Bomfim.....	16	Bomfim * (cidade).....	76	Bomfim.
				77	Brumado do Paraopeba.
				78	Piedade dos Geraes.
				79	Porto Alegre.
				80	Rio Manso.
				81	Sant'Anna do Paraopeba.
				82	Santa Cruz de Dom Silverio.
				83	São Gonçalo da Ponte.
				84	Vargem Alegre.
12	Caethé.....	17	Caethé * (cidade).....	85	Caethé.
				86	Cuyabá.
				87	Morro Vermelho.
				88	Penha.
				89	Roças Novas.
				90	Taquarussú.
				91	União.
13	Caldas.....	18	Caldas * (cidade).....	92	Caldas.
				93	Ipuyuna.
				94	Santa Rita de Caldas.
		19	Campestre (villa).....	95	Campestre.
		20	Caracol (villa).....	96	Caracol.
		21	Poços de Caldas (villa).....	97	Poços de Caldas.
14	Cambuhy.....	22	Cambuhy * (cidade).....	98	Cambuhy.
				99	Bom Jesus do Córrego.
				100	Bom Retiro.
15	Campanha.....	23	Campanha * (cidade).....	101	Campanha.
				102	Conceição da Ponte Alta.
		24	Agua Virtuosas (villa).....	103	Agua Virtuosas.
				104	Lambary.
		25	Conceição do Rio Verde (villa)	105	Conceição do Rio Verde.
16	Campo Bello.....	26	Campo Bello * (cidade).....	106	Campo Bello.
				107	Candeias.
				108	Canua Verde.
				109	Crystaes.
				110	Porto dos Mendes.
		27	Piumhy ** (cidade).....	111	Piumhy.
				112	Araujos.
				113	Bocaina.
				114	Perobas.
				115	Pimenta.
		116	São Roque.		

* Esse Municipio é termo e sede da Comarca.

** Esse Municipio é termo da Comarca.

Divisão judiciaria e administrativa (1912)

Division judiciaire et administrative

Numero de ordem	Comarcas	Numero de ordem	Municípios	Numero de ordem	Districtos de paz e administrativos
Nu- méro d'ordre	Comarcas	Nu- méro d'ordre	Municipes	Nu- méro d'ordre	Districts de justice de paix et administratifs

ESTADO DE MINAS GERAES (CONTINUAÇÃO)

17	Carangola.....	28	Carangola * (cidade).....	117	Carangola.
				118	Alto Carangola.
				119	Divino Espirito Santo do Carangola.
				120	São Francisco do Gloria.
				121	São Matheus.
				122	São Sebastião da Barra.
				123	Tombos do Carangola.
18	Caratinga.....	29	Caratinga * (cidade).....	124	Caratinga.
				125	Cuiethé.
				126	Entre Folhas.
				127	Floresta.
				128	Galho.
				129	Imbé.
				130	Iuhapim.
				131	Resplendor.
				132	Santo Antonio do Manhuassú.
				133	São Francisco do Vermelho.
				134	Tardá-mirim.
				135	Vermelho Novo.
19	Carmo do Rio Claro.....	30	Carmo do Rio Claro * (cidade).....	136	Carmo do Rio Claro.
				137	Conceição da Aparecida.
20	Cataguazes.....	31	Cataguazes * (cidade).....	138	Cataguazes.
				139	Cataguarino.
				140	Itamaraty.
				141	Laranjal.
				142	Mirahy.
				143	Porto de Santo Antonio.
				144	Sant'Anna de Cataguazes.
				145	Sereno.
				146	Vista Alegre.
21	Conceição do Serro.....	32	Conceição do Serro * (cidade).....	147	Conceição.
				148	Brejalba.
				149	Congonhas do Norte.
				150	Córregos.
				151	Fechados.
				152	Itambé do Matto Dentro.
				153	Morro do Gaspar Soares.
				154	Paráúna.
				155	Passabem.
				156	Porto de Guanhães.
				157	Santo Antonio do Rio Abaixo.
				158	São Domingos do Rio do Peixe.
				159	São Sebastião do Rio Preto.
				160	Tapera.
		33	Sant'Anna dos Ferros ** (cidade).....	161	Sant'Anna dos Ferros.
				162	Caratinga.
				163	Esmeraldas.
				164	Itáúminha.
				165	Joanezia.
				166	Sant'Anna do Paraíso.
				167	Santa Rita do Rio do Peixe.
				168	São Sebastião dos Ferreiros.
				169	Sete Cachoeriras.

* Esse Municipio é termo e sede da Comarca. ** Esse Municipio é termo da Comarca.

Divisão judiciária e administrativa (1912)

Division judiciaire et administrative

Numero de ordem Número d'ordre	Comarcas	Numero de ordem Número d'ordre	Municípios Municipes	Numero de ordem Número d'ordre	Districtos de paz e administrativos Districts de justice de paix et administratifs
-----------------------------------	----------	-----------------------------------	-------------------------	-----------------------------------	---

ESTADO DE MINAS GERAES (CONTINUAÇÃO)

22	Curvello.....	34	Curvello * (cidade).....	170	Curvello.				
				171	Almas.				
				172	Andrequicé.				
				173	Cedro.				
				174	Coryntho.				
				175	Morro da Garça.				
				176	Piedade do Bagre.				
				177	Santo Antonio da Lagôa.				
				178	São Sebastião do Paraúna.				
				179	Silva Jardim.				
				180	Trahyras.				
181	Ypiranga.								
23	Diamantina.....	35	Diamantina * (cidade).....	182	Diamantina.				
				183	Campinas de São Sebastião.				
				184	Chapada.				
				185	Conselheiro Matta.				
				186	Curimatahy.				
				187	Curralinho.				
				188	Dattas.				
				189	Gloria.				
				190	Gouvêa.				
				191	Guinda.				
				192	Inhahy.				
				193	Joaquim Felicio.				
				194	Mendanha.				
				195	Mercês de Arassuahy.				
				196	Pouso Alto.				
				197	Rio Manso.				
				198	Rio Preto.				
				24	Dôres do Indayá.....	36	Dôres do Indayá * (cidade)	199	Dôres do Indayá.
200	Aterrado.								
201	Córrego d'Antas.								
202	Estrella.								
203	Quartel Geral.								
37	Abaeté ** (cidade).....	204	Abaeté.						
		205	Canastrão.						
		206	Canêas.						
		207	Morada Nova.						
		208	Santo Antonio dos Tiros.						
25	Entre Rios.....	38	Entre Rios * (cidade).....	209	Entre Rios.				
				210	Desterro de Entre Rios.				
				211	Lagoinha.				
				212	Rio do Peixe.				
				213	São Braz do Suassuhy.				
				214	São Sebastião do Gil.				
				215	Serra do Campaun.				
26	Estrella do Sul.....	39	Estrella do Sul * (cidade)....	216	Cachoeiras da Estrella do Sul.				
				217	Doliarina.				
				218	Rio das Pedras.				
				219	Santa Rita da Estrella.				
				220	Monte Carmello.				
		40	Monte Carmello ** (cidade)	221	Agua Suja.				
				222	Irahy.				
				223	São Sebastião da Ponte Nova.				
				27	Formiga.....	41	Formiga * (cidade).....	224	Formiga.
								225	Arcos.
226	Carmo de Patos.								
227	Porto Real de São Francisco.								
42	Bambuhy ** (cidade).....	228	Bambuhy.						

* Esse Municipio é termo e sede da Comarca. ** Esse Municipio é termo da Comarca.

Divisão judiciaria e administrativa (1912)

Division judiciaire et administrative

Numero de ordem Número d'ordre	Comarcas Comarcas	Numero de ordem Número d'ordre	Municípios Municipes	Numero de ordem Número d'ordre	Districtos de paz e administrativos Districts de justice de paix et administratifs
-----------------------------------	----------------------	-----------------------------------	-------------------------	-----------------------------------	---

ESTADO DE MINAS GERAES (CONTINUAÇÃO)

28	Fructal.....	43	Fructal * (cidade).....	229	Fructal.				
				230	São Francisco de Salles.				
		44	Prata ** (cidade).....	231	Prata.				
				232	Bom Jardim.				
				233	Campo Belo.				
		45	Villa Platina (villa).....	234	Villa Platina.				
29	Grão Mogol.....	46	Grão Mogol * (cidade).....	235	Grão Mogol.				
				236	Extrema.				
				237	Itacambira.				
				238	Jatobá.				
				239	Riacho de Machados.				
				240	Santo Antonio do Gurutuba.				
				241	São José do Gurutuba.				
						242	Fortaleza.		
		243	Cachoeira do Pajehú.						
		48	Salinas ** (cidade).....	244	Salinas.				
				245	Agua Vermelha.				
				246	Amparo do Sitio.				
				247	Santa Cruz de Salinas.				
30	Guanhães.....	49	São Miguel de Guanhães * (cidade).....	248	São Miguel de Guanhães.				
				249	Baraúnas.				
				250	Dôres de Guanhães.				
				251	Farias.				
				252	Gloria de Guanhães.				
				253	Gonzaga.				
				254	Patrocínio de Guanhães.				
				255	Travessão.				
						50	Peçanha ** (cidade).....	256	Peçanha.
								257	Figueira.
								258	Ramalhete.
				259	Sant'Anna do Suassuby.				
				260	Santa Maria de São Felix.				
				261	Santa Theresza do Bonito.				
				262	Santo Antonio da Columna.				
				263	São José do Jacury.				
				264	São Pedro do Suassuby.				
		51	São João Evangelista (villa)	265	São João Evangelista.				
				266	São Sebastião dos Pintos.				
31	Itabira.....	52	Itabira * (cidade).....	267	Itabira.				
				268	Alliança.				
				269	Carmó de Itabira.				
				270	Santa Maria.				
				271	São José da Lagôa.				
		53	Antonio Dias Abaixo (villa)	272	Antonio Dias Abaixo.				
32	Itajubá.....	54	Itajubá * (cidade).....	273	Itajubá.				
				274	Pirangussú.				
				275	Soledade de Itajubá.				
						55	Christina ** (cidade).....	276	Christina.
								277	Dom Viçoso.
						56	Maria da Fé (villa).....	278	Maria da Fé.
						57	Pedra Branca (cidade).....	279	Pedra Branca.
				280	São José dos Alegres.				
		58	Villa Braz (villa).....	281	Villa Braz.				
				282	Piranguinho.				
		59	Silvestre Ferraz (villa).....	283	Silvestre Ferraz.				
				284	São Lourenço.				

* Esse Municipio é termo e sede da Comarca. ** Esse Municipio é termo da Comarca.

Divisão judiciaria e administrativa (1912)

Division judiciaire et administrative

Numero de ordem Número d'ordre	Comarcas Comarcas	Numero de ordem Número d'ordre	Municípios Municipes	Numero de ordem Número d'ordre	Districtos de paz e administrativos Districts de justice de paix et administratifs
-----------------------------------	----------------------	-----------------------------------	-------------------------	-----------------------------------	---

ESTADO DE MINAS GERAES (CONTINUAÇÃO)

33	Itapecerica.....	60	Itapecerica * (cidade).....	285	Itapecerica.
				286	Camacho.
				287	Curral.
				288	Desterro.
				289	Pedra do Indayá.
				290	Santo Antonio dos Campos.
		61	Divinópolis (villa).....	291	Divinopolis.
34	Jaguary.....	62	Jaguary * (cidade).....	292	Jaguary.
				293	São José do Toledo.
		63	Santa Rita da Extrema (villa)	294	Santa Rita da Extrema.
35	Januaria.....	64	Januaria * (cidade).....	295	Januaria.
				296	Brejo do Amparo.
				297	Japoré.
				298	Mocambo.
				299	Morrinhos.
				300	Pedras de Maria da Cruz.
				301	São João das Missões.
		65	São Francisco ** (cidade)....	302	São Francisco.
				303	Brejo da Passagem.
				304	Capão Redondo.
				305	Conceição da Vargem.
				306	Morro.
				307	São Romão.
				308	Urucuya.
		66	Pirapora (villa).....	309	Pirapora.
				310	Guaicuby.
				311	São Francisco de Pirapora.
36	Juiz de Fóra.....	67	Juiz de Fóra * (cidade).....	312	Juiz de Fóra.
				313	Agua Limpa.
				314	Bemfica.
				315	Chacara.
				316	Marianno Procopio.
				317	Mathias Barbosa.
				318	Paula Lima.
				319	Porto das Flores.
				320	Rosario.
				321	Sant'Anna do Deserto.
				322	São Francisco de Paula.
				323	São José do Rio Preto.
				324	São Pedro de Alcantara.
				325	Sarandy.
				326	Vargem Grande.
37	Lavras.....	68	Lavras * (cidade).....	327	Lavras.
				328	Carmo das Luminarias.
				329	Carrancas.
				330	Conceição do Rio Grande.
				331	Ingahy.
				332	Ribeirão Vermelho.
				333	Rosario.
				334	Santo Antonio da Ponte Nova.
		69	Bom Sucesso ** (cidade)...	335	Bom Sucesso.
				336	Santo Antonio do Amparo.
				337	São João Baptista.
				338	São Thiago.
		70	Perdões (villa).....	339	Perdões.
		71	Villa Nepomuceno (villa)....	340	Villa Nepomuceno.

* Esse Municipio é termo e sede da Comarca. ** Esse Municipio é termo da Comarca.

Divisão judiciaria e administrativa (1912)

Division judiciaire et administrative

Numero de ordem	Comarcas	Numero de ordem	Municípios	Numero de ordem	Districtos de paz e administrativos
Numéro d'ordre	Comarcas	Numéro d'ordre	Municipes	Numéro d'ordre	Districts de justice de paix et administratifs

ESTADO DE MINAS GERAES (CONTINUAÇÃO)

38	Leopoldina.....	72	Leopoldina * (cidade).....	341 342 343 344 345 346 347 348 349 350	Leopoldina. Campo Limpo. Conceição da Boa Vista. Piedade de Leopoldina. Providencia. Recreio. Rio Pardo Santa Izabel. São Joaquim. Thebas.
39	Manhuassú.....	73	Manhuassú * (cidade).....	351 352 353 354 355 356 357 358 359 360 361 362 363	São Lourenço do Manhuassú. Alegria. Dôres do Rio José Pedro. Pirapetinga. Sant'Anna do Manhuassú. Sant'Anna do Rio José Pedro. Santa Helena. Santa Margarida. São Domingos do Rio José Pedro. São João do Manhuassú. São Luiz. São Sebastião do Sacramento. São Simão.
		74	Rio José Pedro (villa).....	364 365 366 367 368	Rio José Pedro. Barra do Manhuassú. Passagem do José Pedro. Pockrane. São José da Ponte Nova.
40	Mar de Hespanha.....	75	Mar de Hespanha * (cidade)	369 370 371 372 373 374 375 376	Mar de Hespanha. Engenho Novo. Penha Longa. Pequery. Santo Antonio do Aventureiro. Santo Antonio do Chiador. São Sebastião do Monte Verde. Soledade do Chiador.
		76	Guarará (villa).....	377 378 379	Guarará. Bicas. Maripá.
41	Marianna.....	77	Marianna * (cidade).....	380 381 382 383 384 385 386 387 388 389 390 391 392	Marianna. Barra Longa. Boa Vista. Cachoeira do Brumado. Camargos. Forquim. Passagem. Santa Rita Durão. São Caetano do Ribeirão Abaixo. São Domingos. São Gonçalo de Ubá. São Sebastião. Sumidouro.
		78	Piranga ** (cidade).....	393 394 395 396 397 398 399 400 401	Piranga. Braz Pires. Calambão. Conceição do Turvo. Guaraciaba. Oliveira. Pinheiros. Porto Seguro. Santo Antonio do Pirapetinga.
		79	Rio Espera (villa).....	402	Rio Espera.

* Esse Municipio é termo e sede da Comarca. ** Esse Municipio é termo da Comarca.

Divisão judiciaria e administrativa (1912)

Division judiciaire et administrative

Numero de ordem Nu- méro d'ordre	Comarcas Comarcas	Numero de ordem Nu- méro d'ordre	Municípios Municipes	Numero de ordem Nu- méro d'ordre	Districtos de paz e administrativos Districts de justice de paix et administratifs
---	----------------------	---	-------------------------	---	---

ESTADO DE MINAS GERAES (CONTINUAÇÃO)

42	Minas Novas.....	80	Minas Novas * (cidade).....	403	Minas Novas.		
				404	Agua Limpa.		
				405	Caçára.		
				406	Chápada.		
				407	Piedade.		
				408	Sucuriú.		
				409	Veredinha.		
				81	Capellinha (villa).....	410	Capellinha.
						411	Agua Boa.
				82	São João Baptista ** (cidade)	412	São João Baptista.
			413	Barreiros.			
			414	Lorena.			
			415	Penha de França.			
43	Monte Santo.....	83	Monte Santo * (cidade).....	416	Monte Santo.		
				417	Posses.		
				84	Arceburgo (villa).....	418	Arceburgo.
				85	Jacuby ** (cidade).....	419	Jacuby.
						420	Santa Cruz das Areias.
	86	Guaranesia ** (villa).....	421	Guaranesia.			
			422	Santa Cruz do Prata.			
			423	São Pedro da União.			
44	Montes Claros.....	87	Montes Claros * (cidade)....	424	Montes Claros.		
				425	Bela Vista.		
				426	Brejo das Almas.		
				427	Juramento.		
				428	Morrinhos.		
				88	Bocayuva ** (cidade).....	429	Bocayuva.
						430	Barreiros.
						431	Olhos d'Agua.
						432	Terra Branca.
				89	Inconfidencia (villa).....	433	Inconfidencia.
			434	Conceição da Extrema.			
			435	Jequitahy.			
	90	Villa Brazilia (villa).....	436	Villa Brazilia.			
			437	Campo Redondo.			
			438	Santo Antonio da Boa Vista.			
			439	São João da Ponte.			
45	Muriahé.....	91	São Paulo do Muriahé * (ci- dade).....	440	São Paulo do Muriahé.		
				441	Bôa Família.		
				442	Bom Jesus da Cachoeira Alegre.		
				443	Dôres da Victoria.		
				444	Limeira.		
				445	Nossa Senhora da Gloria.		
				446	Patrocínio do Muriahé.		
				447	Santa Rita do Gloria.		
				448	Santo Antonio do Gloria.		
				92	São Manoel (villa).....	449	São Manoel.
			450	Pinheiros.			

* Esse Municipio é termo e sede da Comarca. ** Esse Municipio é termo da Comarca.

Divisão judiciaria e administrativa (1912)

Division judiciaire et administrative

Numero de ordem Nu- méro d'ordre	Comarcas Comarcas	Numero de ordem Nu- méro d'ordre	Municípios Municipes	Numero de ordem Nu- méro d'ordre	Districtos de paz e administrativos Districts de justice de paix et administratifs
---	----------------------	---	-------------------------	---	---

ESTADO DE MINAES GERAES (CONTINUAÇÃO)

46	Muzambinho.....	93	Muzambinho * (cidade).....	451	Muzambinho.	
				452	Barra Mansa.	
				453	Monte Bello.	
		94	Cabo Verde ** (cidade).....	454	Cabo Verde.	
				455	Barra.	
				456	Conceição da Boa Vista.	
		95	Guaxupé (villa).....	457	Guaxupé.	
			96	São José dos Botelhos (villa)	458	São José dos Botelhos.
47	Oliveira.....	97	Oliveira * (cidade).....	459	Oliveira.	
				460	Carmo da Matta.	
				461	Japão.	
				462	Sant'Anna do Jacaré.	
				463	São Francisco de Paula.	
		98	Apparecida do Claudio (villa)	464	Apparecida do Claudio.	
			99	Passa Tempo (villa).....	465	Passa Tempo.
48	Ouro Fino	100	Ouro Fino * (cidade).....	466	Ouro Fino.	
				467	Campo Mystico.	
				468	Monte Sião.	
				469	Piedade.	
		101	Jacutinga (villa).....	470	Jacutinga.	
49	Ouro Preto.....	102	Ouro Preto * (cidade).....	471	Ouro Preto.	
				472	Antonio Dias.	
				473	Antonio Pereira.	
				474	Cachoeira do Campo.	
				475	Casa Branca.	
				476	Congonhas do Campo.	
				477	Itabira do Campo.	
				478	Jesus, Maria e José da Boa Vista.	
				479	Ouro Branco.	
				480	Rio das Pedras.	
				481	São Bartholomeu.	
				482	São Caetano da Moeda.	
				483	São Gonçalo do Amarante.	
				484	São Gonçalo do Bação.	
				485	São Gonçalo do Monte.	
	486	São José do Paraopeba.				
	487	São Julião.				
	488	Soledade.				
50	Palma.....	103	Palma * (cidade).....	489	Palma.	
				490	Cachoeira Alegre.	
				491	Cysneiros.	
				492	Morro Alto.	
				493	Tapirussü.	
51	Palmyra.....	104	Palmyra * (cidade).....	494	Palmyra.	
				495	Bomfim do Pomba.	
				496	Conceição do Formoso.	
				497	Dôres do Parahybuna.	
				498	São João da Serra.	
		105	Lima Duarte ** (cidade)....	499	Lima Duarte.	
	500		Conceição da Ibitipoca.			
	501		Sant'Anna do Garambéo.			
	502		São Domingos da Bocaina.			

* Esse Município é termo e sede da Comarca. ** Esse Município é termo da Comarca.

Divisão judiciaria e administrativa (1912)

Division judiciaire et administrative

Numero de ordem Número d'ordre	Comarcas Comarcas	Numero de ordem Número d'ordre	Municípios Municipes	Numero de ordem Número d'ordre	Districtos de paz e administrativos Districts de justice de paix et administratifs
-----------------------------------	----------------------	-----------------------------------	-------------------------	-----------------------------------	---

ESTADO DE MINAS GERAES (CONTINUAÇÃO)

52	Pará.....	106	Pará * (cidade).....	503	Pará.	
				504	Bicas.	
				505	Florestal.	
				506	Matheus Leme.	
				507	Santo Antonio do Rio São João	
				508	Acima.	
			509	São Gonçalo do Pará.		
					510	São José da Varginha.
			107	Itaúna ** (villa).....	510	Itaúna.
				511	Carmo do Cajurú.	
				512	Conquista.	
				513	Itatiaussú.	
			514	Serra Azul.		
	108	Pequy (villa).....	515	Pequy.		
		516	Onça.			
53	Paracatú.....	109	Paracatú * (cidade).....	517	Paracatú.	
				518	Burity.	
				519	Formoso.	
				520	Guarda-mór.	
				521	Lages.	
				522	Morrinhos.	
				523	Rio Preto.	
			110	João Pinheiro (villa).....	524	João Pinheiro.
				525	Canna Brava.	
				526	Catinga.	
			527	Veredas.		
54	Passos.....	111	Passos * (cidade).....	528	Passos.	
				529	São João Baptista do Gloria.	
				530	São José da Barra.	
			112	Santa Rita de Cassia ** (ci- dade).....	531	Santa Rita de Cassia.
				532	Dôres da Ponte Alta.	
				533	Dôres do Aterrado.	
			534	Espirito Santo da Forquilha.		
			535	Garimpo das Canôas.		
55	Patos.....	113	Villa Nova de Rezende (villa)	536	Villa Nova de Rezende.	
				537	Bom Jesus da Penha.	
				538	São Sebastião da Ventania.	
			114	Patos * (cidade).....	539	Patos.
				540	Dôres do Arêado.	
				541	Lagôa Formosa.	
				542	Ponte Firme.	
			543	Quintinos.		
			544	Sant'Anna de Patos.		
			545	Santa Rita de Patos.		
		115	Carmo do Paranyha ** (ci- dade).....	546	Carmo do Paranyha.	
56	Patrocínio.....	117	Patrocínio * (cidade).....	547	Rio Paranyha.	
				548	São Gothardo.	
				549	São Jeronymo de Poções.	
				550	Patrocínio.	
			551	Abbadia dos Dourados.		
			552	Coromandel.		
			553	Cruzeiro da Fortaleza.		
			554	Serra do Salitre.		

* Esse Municipio é termo e sede da Comarca. ** Esse Municipio é termo da Comarca.

Divisão judiciaria e administrativa (1912)

Division judiciaire et administrative

Numero de ordem Número d'ordre	Comarcas Comarcas	Numero de ordem Número d'ordre	Municípios Municipes	Numero de ordem Número d'ordre	Districtos de paz e administrativos Districts de justice de paix et administratifs
-----------------------------------	----------------------	-----------------------------------	-------------------------	-----------------------------------	---

ESTADO DE MINAS GERAES (CONTINUAÇÃO)

57	Pitanguy.....	118	Pitanguy * (cidade).....	555	Pitanguy.								
				556	Abbadia.								
				557	Cercado.								
				558	Conceição do Pará.								
				559	Maravilhas.								
				560	Papagaio.								
58	Pomba.....	119	Pomba * (cidade).....	562	Pomba.								
				563	Pirafiba.								
				564	Taboleiro.								
				565	Silveiras.								
				120	Guarany (villa).....	120	Guarany (villa).....	566	Guarany.				
121	Mercês (villa),.....	121	Mercês.										
								59	Ponte Nova.....	122	Ponte Nova * (cidade).....	568	Ponte Nova.
												569	Amparo da Serra.
570	Escalvado.												
571	Grota.												
572	Jequiry.												
573	Piedade da Ponte Nova.												
574	Rio Doce.												
575	São José dos Oratorios.												
576	Uruçá.												
60	Pouso Alegre.....	124	Pouso Alegre * (cidade).....	577	Rio Casca.								
				578	São Pedro dos Ferros.								
				579	São Sebastião de Entre Rios.								
61	Pouso Alto.....	126	Pouso Alto * (cidade).....	580	Pouso Alegre.								
				581	Borda da Matta								
				582	Congonhal.								
62	Prados.....	129	Prados * (cidade).....	583	Estiva.								
				125	Silvianopolis (villa).....	125	Silvianopolis.						
								584	Dourado.				
								585					
63	Passa Quatro.....	127	Passa Quatro (villa).....	586	Pouso Alto.								
				587	Itanhandú.								
				588	Sant'Anna do Capivary.								
				589	São José do Picú.								
64	Virginia.....	128	Virginia (villa).....	590	Passa Quatro.								
				591	Virginia.								
				129	Prados * (cidade).....	129	Prados.						
								592	Dôres do Campo.				
593	São Francisco Xavier.												
594													
65	Lagôa Dourada.....	130	Lagôa Dourada (villa).....	595	Lagôa Dourada.								
				131	Tiradentes ** (cidade).....	131	Tiradentes.						
								596	Barroso.				
597													
66	Villa Rezende Costa.....	132	Villa Rezende Costa (villa).....	598	Villa Rezende Costa.								

* Esse Municipio é termo e sede da Comarca. ** Esse Municipio é termo da Comarca.

Divisão judiciaria e administrativa (1912)

Division judiciaire et administrative

Numero de ordem Número d'ordre	Comarcas Comarcas	Numero de ordem Número d'ordre	Municípios Municipes	Numero de ordem Número d'ordre	Districtos de paz e administrativos Districts de justice de paix et administratifs
-----------------------------------	----------------------	-----------------------------------	-------------------------	-----------------------------------	---

ESTADO DE MINAS GERAES (CONTINUAÇÃO)

63	Queluz.....	133	Queluz * (cidade).....	599 600 601 602 603 604 605 606 607 608 609 610	Queluz. Capella Nova das Dôres. Carrapicho. Cattas Altas de Noruega. Christiano Ottoni. Gloria. Itaverava. Lamin. Morro do Chapéo. Redondo. Santo Amaro. São Caetano do Paraopeba.
64	Rio Branco.....	134	Rio Branco * (cidade).....	611 612 613 614	Rio Branco. Guyricema. São Geraldo. São José do Barroso.
65	Rio Novo.....	135	Rio Novo * (cidade).....	615 616 617	Rio Novo. Goyaná. Piau.
66	Rio Pardo.....	136	Rio Pardo * (cidade.).....	618 619 620 621 622 623	Rio Pardo. Agua Quente. São João do Paraíso. Serra Nova. Tauboairas. Veredinha.
		137	Bôa Vista do Tremedal ** (cidade).....	624 625 626 627 628 629 630 631	Bôa Vista do Tremedal. Brejo dos Martyres. Lençôes. Mamonas. Matto Verde. Santa Rita. São João de Pernambuco. São João do Bonito.
67	Rio Preto.....	138	Rio Preto * (cidade).....	632 633 634 635 636 637 638	Rio Preto. Barreado. Conceição do Boqueirão. Jacutinga. Olaria. Santa Barbara do Monte Verde. Taboão.
68	Sabará.....	139	Sabará * (cidade).....	639 640 641	Sabará. Lapa. Raposos.
		140	Villa Nova de Lima (villa)...	642 643 644	Villa Nova de Lima. Piedade do Paraopeba. Santo Antonio do Rio Acima.
69	Santa Barbara.....	141	Santa Barbara * (cidade)....	645 646 647 648 649 650 651 652	Santa Barbara. Barra. Bom Jesus do Amparo. Cattas Altas de Matto Dentro. Cocoes. Conceição do Rio Acima. Mercês d'Agua Limpa. Morro Grande.

* Esse Municipio é termo e sede da Comarca. ** Esse Municipio é termo da Comarca.

Divisão judiciaria e administrativa (1912)

Division judiciaire et administrative

Numero de ordem Número d'ordre	Comarcas Comarcas	Numero de ordem Número d'ordre	Municipios Municipes	Numero de ordem Número d'ordre	Districtos de paz e administrativos Districts de justice de paix et administratifs
-----------------------------------	----------------------	-----------------------------------	-------------------------	-----------------------------------	---

ESTADO DE MINAS GERAES (CONTINUAÇÃO)

70	Santa Barbara.....	142	Santa Barbara * (cidade)....	653	Rio São Francisco.		
			654	São Gonçalo do Rio Abaixo.			
		143	Alvinópolis ** (cidade).....	655	Alvinópolis.		
				656	Fonseca.		
				657	São Sebastião do Sem Peixe.		
		71	Santa Luzia.....	144	Santa Luzia do Rio das Velhas * (cidade).....	658	Saúde.
						659	Rio Piracicaba.
				145	Paraopeba (villa).....	660	Santa Luzia do Rio das Velhas.
						661	Capim Branco.
						662	Jaboticatubas.
663	Lagôa Santa.						
664	Lapinha.						
665	Mattosinhos.						
666	Pão Grosso.						
667	Pedro Leopoldo.						
668	Riacho Fundo.						
72	Santa Rita do Sapucahy	146	Sete Lagôas ** (cidade).....	669	Paraopeba.		
				670	Araçá.		
		147	Santa Rita do Sapucahy * (cidade).....	671	Cordisburgo.		
				672	Sete Lagôas.		
		148	São Gonçalo do Sapucahy ** (cidade).....	673	Burity.		
				674	Fortuna.		
				675	Inhaúma.		
				676	Jequitibá.		
				677	Santa Rita do Sapucahy.		
				678	Conceição da Pedra.		
679	Santa Catharina.						
680	São Sebastião da Bella Vista.						
73	Santo Antonio do Machado.....	149	Santo Antonio do Machado * (cidade).....	681	São Gonçalo do Sapucahy.		
				682	Paredes do Sapucahy.		
		150	Paraguassú (villa).....	683	Retiro.		
				684	Santa Izabel.		
		151	Santo Antonio do Monte * (cidade).....	685	Volta Grande.		
				686	Santo Antonio do Machado.		
		74	São Domingos do Prata	152	Bom Despacho (villa).....	687	Douradinho.
						688	Machadinho.
				153	São Domingos do Prata * (cidade).....	689	Paraguassú.
						690	Santo Antonio do Monte.
154	Bom Despacho (villa).....			691	Esteios.		
				692	Saúde.		
				693	Bom Despacho.		
				694	São Domingos do Prata.		
				695	Alfié.		
				696	Babylonia.		
		697	Dionysio.				
		698	Ilhéos do Prata.				
699	Santa Izabel do Prata.						
700	Vargem Alegre.						

* Esse Municipio é termo e sede da Comarca.

** Esse Municipio é termo da Comarca.

Divisão judiciaria e administrativa (1912)

Division judiciaire et administrative

Numero de ordem Número d'ordre	Comarcas Comarcas	Numero de ordem Número d'ordre	Municípios Municipes	Numero de ordem Número d'ordre	Districtos de paz e administrativos Districts de justice de paix et administratifs
-----------------------------------	----------------------	-----------------------------------	-------------------------	-----------------------------------	---

ESTADO DE MINAS GERAES (CONTINUAÇÃO)

75	São João d'El-Rey.....	154	São João d'El-Rey * (cidade)	701	São João d'El-Rey.		
				702	Cajurú.		
				703	Conceição da Barra.		
				704	Ibituruna.		
				705	Nazareth.		
				706	Rio das Mortes.		
				707	Santa Rita do Rio Abaixo.		
				708	São Francisco do Onça.		
				709	Victoria.		
				76	São João Nepomuceno...	155	São João Nepomuceno * (cidade).....
711	Descoberto.						
712	Rochedo.						
713	Santa Barbara.						
714	São José da Cachoeira.						
715	Tarú-assú.						
77	São José do Paraiso.....	156	São José do Paraiso * (cidade).....	716	São José do Paraiso.		
				717	Capivary.		
				718	Conceição dos Ouros.		
				719	Gonçalves.		
				720	São João Baptista das Cachoeiras.		
				721	Sapucahy-mirim.		
78	São Pedro de Uberabinha	157	Uberabinha * (cidade).....	722	Uberabinha.		
				723	Santa Maria.		
				158	Abbadia do Bom Successo (villa).....	724	Abbadia de Bom Successo.
						725	Matto Grosso.
				159	Araguary **. (cidade).....	726	Araguary.
				160	Monte Alegre ** (cidade)....	727	Sant'Anna do Rio das Velhas.
728	Santa Rita de Barreiros.						
79	São Sebastião do Paraiso	161	São Sebastião do Paraiso * (cidade).....	729	Monte Alegre.		
				730	São Sebastião do Paraiso.		
				731	Espirito Santo do Prata.		
				732	Peixoto.		
				733	São Thomaz de Aquino.		
80	Serro.....	162	Serro * (cidade).....	734	Serro.		
				735	Correntes.		
				736	Itambé.		
				737	Itapanhoacanga.		
				738	Mãe dos Homens do Turvo.		
				739	Milho Verde.		
				740	Paulistas.		
				741	Rio das Pedras.		
				742	Rio do Peixe.		
				743	Rio Vermelho.		
				81	Theophilo Ottoni.....	163	Theophilo Ottoni * (cidade)
745	Aymorés.						
746	Concordia.						
747	Itahype.						
748	Itambacury.						
749	Malacacheta.						
750	Pampan.						
751	Poté.						
752	Setubinha.						
753	Urucú.						

* Esse Municipio é termo e sede da Comarca.

** Esse Municipio é termo da Comarca.

Divisão judiciaria e administrativa (1912)

Division judiciaire et administrative

Numero de ordem Nu- méro d'ordre	Comarcas Comarcas	Numero de ordem Nu- méro d'ordre	Municipios Municipes	Numero de ordem Nu- méro d'ordre	Districtos de paz e administrativos Districts de justice de paix et administratifs
---	----------------------	---	-------------------------	---	---

ESTADO DE MINAS GERAES (CONCLUSÃO)

82	Tres Pontas.....	164	Tres Pontas * (cidade).....	754 755 756	Tres Pontas. Martinho Campos. Sant'Anna da Vargem.
		165	Campos Geraes ** (villa)....	757 758 759	Campos Geraes. Coqueiros. Córrego do Ouro.
		166	Dôres da Boa Esperança ** (cidade).....	760 761 762	Dôres da Boa Esperança. Congonhas da Boa Esperança. São Francisco do Rio Grande.
83	Turvo.....	167	Turvo * (cidade).....	763	Turvo.
				764	Arantes.
				765	Bom Jardim.
				766	Madre de Deus do Rio Grande.
				767	São Vicente Ferrer.
84	Ubá.....	168	Ubá * (cidade).....	768	Ubá.
				769	Boa Esperança.
				770	Divino.
				771	Mariannas.
				772	Rodeiro.
				773	Sapé.
				774	Tocantins.
85	Uberaba.....	169	Uberaba * (cidade).....	775	Uberaba.
				776	Campo Formoso.
		777	Conceição das Alagôas.		
		778	Verissimo.		
		170	Conquista (villa).....	779	Conquista.
780	São Francisco da Ponte Alta				
171	Sacramento ** (cidade).....			781	Sacramento.
		782	Desemboque.		
		783	São Miguel da Ponte Nova.		
		784	Serra da Canastra.		
86	Varginha.....	172	Varginha * (cidade).....	785	Varginha.
				786	Carmo da Cachoeira.
		173	Eloy Mendes (villa).....	787	Eloy Mendes.
		174	Tres Corações do Rio Verde ** (cidade).....	788	Tres Corações do Rio Verde.
		175	Villa de Cambuquira (villa)	789	Villa de Cambuquira.
87	Viçosa.....	176	Viçosa * (cidade).....	790	Viçosa.
				791	Araponga.
				792	Coimbra.
				793	Herval.
				794	Pedra do Anta.
				795	São Miguel do Anta.
				796	São Vicente do Gramma.
				797	Teixeiras.

* Esse Municipio é termo e sede da Comarca. ** Esse Municipio é termo da Comarca.

Divisão judiciaria e administrativa (1912)
 Division judiciaire et administrative

Numero de ordem Número d'ordre	Comarcas	Numero de ordem Número d'ordre	Municípios Municipes	Numero de ordem Número d'ordre	Districtos de paz e administrativos Districts de justice de paix et administratifs
-----------------------------------	----------	-----------------------------------	-------------------------	-----------------------------------	---

ESTADO DO PARÁ

1	Affuá.....	1	Affuá * (cidade).....	1	Affuá.
				2	Corredor.
				3	Santa Julia.
				4	Cajuúna.
		2	Anajás ** (cidade).....	5	Anajás.
				6	Furo do Breu.
				7	Trovão
2	Alemquer.....	3	Alemquer * (cidade).....	8	Alemquer.
				9	Curuá.
3	Araguaya.....	4	Conceição * (villa).....	10	Conceição.
				11	Santa Maria das Barreiras.
		5	São João do Araguaya **(villa)	12	São João do Araguaya.
				13	Marabá
4	Aricary.....	6	Montenegro * (villa).....	14	Montenegro.
5	Baião.....	7	Baião * (cidade).....	15	Baião.
				16	Umarizal.
				17	Matacorá.
				18	Alcobaça.
				19	Arcião.
				20	Lago Vermelho.
6	Belém.....	8	Belém * (cidade e capital)...	21	Belém.
				22	Ananindeua.
				23	Bemfica.
				24	Benevides.
				25	Santa Izabel.
				26	Americano.
				27	Apehú.
				28	Castanhal.
				29	Anhangá.
				30	Iuhangapy.
				31	Caraparí.
				32	Guajará-assú.
				33	Guajará-miry.
				34	Itapicirú.
				35	Aycarahú.
				36	Conde.
				37	Barcarena.
				38	Ilha das Onças.
				39	Pinheiro.
				40	Mosqueiro.
		9	São Domingos da Bôa Vista (villa).....	41	São Domingos da Bôa Vista.
				42	Capim.
				43	Bujarú.
		10	Acará (villa).....	44	Acará.
				45	Baixo Acará.
				46	Miritipitanga.
				47	Rio Pequeno.
		11	Mojú (villa).....	48	Mojú.
				49	Cairary.

* Esse Municipio é termo e sede da Comarca. ** Esse Municipio é termo da Comarca.

Divisão judiciária e administrativa (1912)

Division judiciaire et administrative

Numero de ordem Nu- méro d'ordre	Comarcas Comarcas	Numero de ordem Nu- méro d'ordre	Municípios Municipes	Numero de ordem Nu- méro d'ordre	Districtos de paz e administrativos Districts de justice de paix et administratifs
---	----------------------	---	-------------------------	---	---

ESTADO DO PARÁ (CONTINUAÇÃO)

7	Bragança.....	12	Bragança * (cidade).....	50	Bragança.
				51	Capauema.
		13	Quatipurá (villa).....	52	Quatipurá.
8	Breves.....	14	Breves * (cidade).....	53	Antonio Lemos.
				54	Breves.
				55	Macacos.
				56	Mapuá.
				57	Jacaré.
				58	Ituquara.
				59	Mututy.
		15	Melgaço ** (villa).....	60	Melgaço.
				61	Laguna.
				62	Jaguarajó.
				63	Baixo Laguna.
		16	Portel ** (villa).....	64	Portel.
9	Cachoeira.....	17	Cachoeira * (villa).....	65	Cachoeira.
				66	Alto Arary.
				67	Baixo Arary.
				68	Camará.
		18	Ponta de Pedras ** (villa)...	69	Ponta de Pedras.
				70	Bacabal.
10	Cameté.....	19	Cameté * (cidade).....	71	Cameté.
				72	Joroca.
				73	Juaba.
				74	São Benedicto.
				75	Curucambaba.
				76	Limoeiro.
				77	Providencia.
		20	São Sebastião da Boa Vista (villa).....	78	São Sebastião da Boa Vista.
		21	Mocajuba ** (cidade).....	79	Mocajuba.
				80	São Pedro de Vizeu.
11	Chaves.....	22	Chaves * (cidade).....	81	Chaves.
				82	Arapixy.
				83	Rebordello.
				84	Goibal.
				85	Ganhoão.
				86	Arrozal.
				87	Villa Viçosa.
				89	Lauro Sodré.
				90	Iiritena.
		24	Marapanim ** (cidade).....	91	Marapanim.
				92	Mataryquara.
				93	Cuinarana.
13	Faro.....	25	Faro * (cidade).....	94	Faro.

* Esse Município é termo e sede da Comarca. ** Esse Município é termo da Comarca.

Divisão judiciaria e administrativa (1912)

Division judiciaire et administrative

Numero de ordem Nu- méro d'ordre	Comarcas Comarcas	Numero de ordem Nu- méro d'ordre	Municípios Municipes	Numero de ordem Nu- méro d'ordre	Districtos de paz e administrativos Districts de justice de paix et administratifs
---	----------------------	---	-------------------------	---	---

ESTADO DO PARÁ (CONTINUAÇÃO)

14	Guamá.....	26	Ourém * (villa).....	96 97	Ourém. Tupinambá.
		27	São Miguel do Guamá ** (cidade).....	98 99 100	São Miguel do Guamá. Sant'Anna. Urucury.
		28	Irituia ** (villa).....	101 102 103 104	Irituia. Pinheiro. São Francisco de Borja. Matutuhy.
15	Gurupá.....	29	Gurupá * (cidade).....	105 106 107 108	Gurupá. Carrazedo. Baquiá Preto. Tayassuhy.
		30	Almeirim ** (villa).....	109 110 111 112	Almeirim. Arrayollos. Bom Jardim. Coaty.
16	Igarapé-miry.....	31	Igarapé-miry * (cidade).....	113 114 115 116	Igarapé-miry. Maianatá. Anapá. Meruhú.
		32	Abaeté ** (cidade).....	117 118 119	Abaeté. Beja. Tocomanduba.
17	Macapá.....	33	Macapá * (cidade).....	120	Macapá.
				121	Baturité.
				122	Ilha da Conceição.
				123 124	Bailique. Araguary.
18	Maracanã.....	34	Igarapé-assú * (villa).....	125	Igarapé-assú.
				126	Villa do Prata.
				127	Timboteua.
		35	Maracanã ** (cidade).....	128	Livramento.
				129 130	Porto Seguro. Peixe Boi.
36	Salinas ** (cidade).....	131	Maracanã.		
		132	Santarém Novo.		
133	Salinas.				
134	São João de Pirabas.				
19	Mazagão.....	37	Mazagão * (cidade).....	135	Mazagão.
				136	Ajuruxy.
				137	Cajary.
				138	Muriacá.
				139	Aruans.
				140 141	Ceretama. Tauary.
20	Monte Alegre.....	38	Monte Alegre * (cidade).....	142	Monte Alegre.
		39	Prainha ** (villa).....	143	Prainha.

* Esse Municipio é termo e sede da Comarca. ** Esse Municipio é termo da Comarca.

Divisão judiciaria e administrativa (1912)

Division judiciaire et administrative

Numero de ordem Número d'ordre	Comarcas	Numero de ordem Número d'ordre	Municípios Municipes	Numero de ordem Número d'ordre	Districtos de paz e administrativos Districts de justice de paix et administratifs
-----------------------------------	----------	-----------------------------------	-------------------------	-----------------------------------	---

ESTADO DO PARÁ (CONCLUSÃO)

21	Muaná.....	40	Muaná * (cidade).....	144	Muaná.		
				145	Atatá.		
				146	Santa Barbara.		
				147	São Miguel de Pracuhuba.		
41	Curalinho ** (cidade).....	148	Curalinho.	148	Curalinho.		
				149	Piriá.		
42	Bagre ** (villa).....	150	Bagre.	150	Bagre.		
43	Oeiras (villa).....	151	Oeiras.	151	Oeiras.		
22	Obidos.....	44	Obidos * (cidade).....	152	Obidos.		
				153	Oriximiná.		
				154	Paraná de Baixo.		
				155	Juruty.		
				156	Lago Grande do França.		
23	Santarém.....	45	Santarém * (cidade).....	157	Santarém.		
				158	Alter do Chão.		
				159	Boim.		
				160	Curuay.		
		46	Itaituba ** (cidade).....	161	Itaituba.	161	Itaituba.
						162	Igapó-assú.
47	Aveiro ** (villa).....	163	Aveiro.	163	Aveiro.		
				164	Brazilia Legal.		
24	Soure.....	48	Soure * (cidade).....	165	Soure.		
				166	Joannes.		
25	Vigia.....	49	Vigia * (cidade).....	167	Vigia.		
				168	Porto Salvo.		
				169	Collares.		
		50	São Caetano de Odivellas ** (cidade).....	170	São Caetano de Odivellas	170	São Caetano de Odivellas
						171	São João da Ponta.
26	Vizeu.....	51	Vizeu * (cidade).....	172	Vizeu.		
				173	Emborananga.		
				174	Gurupy.		
27	Xingú.....	52	Souzel * (villa).....	175	Souzel.		
				176	Alto Xingú.		
		53	Porto de Moz ** (cidade)....	177	Porto de Moz.	177	Porto de Moz.
						178	Tapará.
						179	Villarinho do Monte.
						180	Veiros.
						181	Pombal.
		54	Alta-Mira ** (villa).....	182	Alta-Mira.	182	Alta-Mira.
						183	Novo Horizonte.

* Esse Município é termo e sede da Comarca. ** Esse Município é termo da Comarca.

Divisão judiciaria e administrativa (1912)

Division judiciaire et administrative

Numero de ordem Número d'ordre	Comarcas Comarcas	Numero de ordem Número d'ordre	Municípios Municipes	Numero de ordem Número d'ordre	Districtos de paz e administrativos Districts de justice de paix et administratifs
-----------------------------------	----------------------	-----------------------------------	-------------------------	-----------------------------------	---

ESTADO DA PARAHYBA DO NORTE

1	Alagôa do Monteiro.....	1	Alagôa do Monteiro * (villa)	1	Alagôa do Monteiro.
		2		2	Calamaú.
		3		3	São João do Tigre.
		4		4	São Sebastião do Umbuzeiro.
		5		5	São Thomé.
2	Alagôa Grande.....	2	Teixeira ** (villa).....	6	Teixeira.
		7		7	Desterro.
		8		8	Immaculada.
3	Areia.....	3	Alagôa Grande * (cidade)...	9	Alagôa Grande.
		4	Ingá ** (villa).....	10	Ingá.
4	Bananeiras.....	5	Areia * (cidade).....	11	Cachoeira de Cebôlas.
		6	Alagôa Nova ** (villa).....	12	Serra Redonda.
		7	Bananeiras * (cidade).....	13	Areia.
5	Cajazeiras.....	8	Araruna ** (villa).....	14	Lagôa do Remigio.
		9	Cajazeiras * (cidade).....	15	Alagôa Nova.
6	Campina Grande.....	10	São José de Piranhas ** (villa)	16	Esperança.
		11	Campina Grande * (cidade)	17	Bananeiras.
		12	Umbuzeiro ** (villa).....	18	Araruna.
7	Espírito Santo.....	13	Espírito Santo * (villa).....	19	Tacima.
		14	Pilar ** (villa).....	20	Cajazeiras.
		15	Guarabira * (cidade).....	21	São José de Piranhas.
		16	Caçara (villa).....	22	Bonito.
8	Guarabira.....	17	Serraria ** (villa).....	23	Santa Fé.
		18	Itabayanna * (cidade).....	24	Campina Grande.
		19	Pedras de Fogo ** (villa).....	25	Bôa Vista.
9	Itabayanna.....	20		26	Fagundes.
		21		27	Pocinhos.
		22		28	Umbuzeiro.
		23		29	Aroeira.
		24		30	Natuba.
		25	Espírito Santo.	31	Espírito Santo.
		26	Cachoeira.	32	Cachoeira.
		27	Sobrado.	33	Sobrado.
		28	Taipú.	34	Taipú.
		29	Pilar.	35	Pilar.
		30	Cannafistula.	36	Cannafistula.
		31	Gurinhem.	37	Gurinhem.
		32	Serrinha.	38	Serrinha.
		33	Guarabira.	39	Guarabira.
		34	Araçagy.	40	Araçagy.
		35	Perpirituba.	41	Perpirituba.
		36	Serra da Raiz.	42	Serra da Raiz.
		37	Caçara.	43	Caçara.
		38	Serraria.	44	Serraria.
		39	Itabayanna.	45	Itabayanna.
		40	Mogero de Cima.	46	Mogero de Cima.
		41	Salgado.	47	Salgado.
		42	Pedras de Fogo.	48	Pedras de Fogo.
		43	Taquara.	49	Taquara.

* Esse Municipio é termo e sede da Comarca. ** Esse Municipio é termo da Comarca.

Divisão judiciaria e administrativa (1912)

Division judiciaire et administrative

Numero de ordem Número d'ordre	Comarcas Comarcas	Numero de ordem Número d'ordre	Municípios Municipes	Numero de ordem Número d'ordre	Districtos de paz e administrativos Districts de justice de paix et administratifs
-----------------------------------	----------------------	-----------------------------------	-------------------------	-----------------------------------	---

ESTADO DA PARAHYBA DO NORTE (CONCLUSÃO)

10	Mamanguape.....	20	Mamanguape * (cidade).....	50	Mamanguape.		
				51	Bahia da Traição.		
				52	Jacarahu.		
		21	Santa Rita ** (villa).....	53	Santa Rita.		
				54	Livramento.		
11	Parahyba.....	22	Parahyba * (cidade e capital)	55	Parahyba.		
				56	Alhandra.		
				57	Conde.		
				58	Pitimbu.		
		23	Cabedello (villa).....	59	Cabedello.		
12	Patos.....			24	Patos * (cidade).....	60	Patos.
		61	Passagem.				
		25	Santa Luzia do Sabugy ** (villa).....			62	Santa Luzia do Sabugy.
13	Piancó.....			26	Piancó * (villa).....	63	Piancó.
		64	Agua Branca.				
		65	Jucá.				
		66	Sant'Anna dos Garrotes.				
		27	Conceição ** (villa).....			67	Conceição.
						28	Misericórdia ** (villa).....
29	Princeza ** (villa).....			69	Princeza.		
		70	Alagôa Nova.				
14	Picuhy.....	30	Picuhy * (villa).....	71	Picuhy.		
				72	Barra de Santa Rosa.		
				73	Cuité de Borborema.		
				74	Pedra Lavrada.		
				31	Soledade ** (villa).....	75	Soledade.
76	São Francisco.						
15	Pombal.....	32	Pombal * (cidade).....	77	Pombal.		
				78	Matta.		
				33	Brejo da Cruz ** (villa).....	79	Brejo da Cruz.
						80	Belém.
34	Catolé do Rocha ** (villa).....	81	Catolé do Rocha.				
		82	Jericó de Catolé.				
16	São João do Cariry.....	35	São João do Cariry * (villa)	83	São João do Cariry.		
				84	Caraúbas.		
				85	Sant'Anna do Congo.		
		36	Cabaceiras ** (villa).....	86	Cabaceiras.		
				87	Barra de São Miguel.		
88	Bodocongó.						
37	Taperoá ** (villa).....	89	Taperoá.				
		17	Souza.....	38	Souza * (cidade).....	90	Souza.
39	São João do Rio do Peixe ** (villa).....					91	São João do Rio do Peixe.
						92	Barra do Juá.
						93	Belém do Arrojado.

* Esse Municipio é termo e sede da Comarca. ** Esse Municipio é termo da Comarca.

Divisão judiciaria e administrativa (1912)

Division judiciaire et administrative

Numero de ordem Número d'ordre	Comarcas	Numero de ordem Número d'ordre	Municípios Municipes	Numero de ordem Número d'ordre	Districtos de paz e administrativos Districts de justice de paix et administratifs
-----------------------------------	----------	-----------------------------------	-------------------------	-----------------------------------	---

ESTADO DO PARANÁ

1	Antonina.....	1	Antonina * (cidade).....	1	Antonina.
		2	Morrêtes ** (cidade).....	2	Morrêtes.
		3	Porto de Cima (villa).....	3	Porto de Cima.
2	Castro.....	4	Castro * (cidade).....	4	Castro.
		5	Pirahy ** (villa).....	5	Socavão.
		6	Pirahy ** (villa).....	6	Pirahy.
3	Curityba.....	6	Curityba * (cidade e capital)	7	Curityba.
				8	Nova Polonia.
				9	Portão.
				10	Taboão.
		7	Bocayuva (villa).....	11	Bocayuva.
		8	Campina Grande (villa).....	12	Campina Grande.
		9	Colombo (villa).....	13	Colombo.
		10	Tamandaré (villa).....	14	Tamandaré.
				15	Campo Magro.
		11	Araucaria ** (villa).....	16	Araucaria.
		12	Rio Branco (villa).....	17	Rio Branco.
		13	Campo Largo ** (cidade)....	18	Campo Largo.
4	Guarapuava.....	14	Guarapuava * (cidade).....	19	Guarapuava.
				20	Campo Real.
				21	Foz do Iguassú.
				22	Guarapuavinha.
				23	Laranjeiras.
				24	Pinhão e Reserva.
				25	Therezina.
5	Imbituva.....	15	Santo Antonio de Imbituva * (cidade).....	26	Santo Antonio de Imbituva.
		16	Prudentopolis ** (villa).....	27	Prudentopolis.
6	Jacarésinho.....	17	Jacarésinho * (cidade).....	28	Jacarésinho.
				29	Platina.
		18	Ribeirão Claro ** (villa)....	30	Ribeirão Claro.
7	Jaguariahyva.....	19	Jaguariahyva * (cidade).....	31	Jaguariahyva.
				32	Cerrado.
8	Lapa.....	20	Lapa * (cidade).....	33	Lapa.
9	Palmas.....	21	Palmas * (cidade).....	34	Palmas.
				35	Generosopolis.
				36	Mangueirinha.
				37	Passo do Bormann.
				38	Vicentopolis.
		22	Clevelandia ** (villa).....	39	Clevelandia.
				40	Dionysio Cerqueira.
10	Palmeira.....	23	Palmeira * (cidade).....	41	Palmeira.
		24	Palmyra (villa).....	42	Palmyra.
		25	São João do Triumpho ** (vil- la).....	43	São João do Triumpho.
				44	Rio Azul.

* Esse Municipio é termo e sede da Comarca. ** Esse Municipio é termo da Comarca.

Divisão judiciaria e administrativa (1912)

Division judiciaire et administrative

Numero de ordem Número d'ordre	Comarcas Comarcas	Numero de ordem Número d'ordre	Municípios Municipes	Numero de ordem Número d'ordre	Districtos de paz e administrativos Districts de justice de paix et administratifs
-----------------------------------	----------------------	-----------------------------------	-------------------------	-----------------------------------	---

ESTADO DO PARANÁ (CONCLUSÃO)

11	Paranaguá.....	26	Paranaguá * (cidade).....	45	Paranaguá.
		27	Guarakessaba (villa).....	46	Guarakessaba.
		28	Guaratuba (villa).....	47	Guaratuba.
12	Ponta Grossa.....	29	Ponta Grossa * (cidade).....	48	Ponta Grossa.
		30	Conchas (villa).....	49	Itayacoca.
		31	Entre Rios (villa).....	50	Conchas.
		32	Iraty ** (villa).....	51	Entre Rios.
		33	Ypiranga (villa).....	52	Iraty.
		33	Ypiranga (villa).....	53	Bom Retiro.
13	Rio Negro.....	34	Rio Negro * (cidade).....	54	Imbituvinha.
		34	Rio Negro * (cidade).....	55	Rio Cachoeira.
		35	Itayopolis (villa).....	56	Ypiranga.
14	São José da Boa Vista.....	36	São José da Boa Vista * (cidade).....	57	Bom Jardim.
		36	São José da Boa Vista * (cidade).....	58	Rio Negro.
		36	São José da Boa Vista * (cidade).....	59	Papanduva.
		36	São José da Boa Vista * (cidade).....	60	Piñen.
		37	Jaboticabal (villa).....	61	Itayopolis.
15	São José dos Pinhães.....	38	Thomazina ** (villa).....	62	São José da Boa Vista.
		38	Thomazina ** (villa).....	63	Salto do Itararé.
		38	Thomazina ** (villa).....	64	Sant'Anna do Itararé.
		38	Thomazina ** (villa).....	65	Jaboticabal.
16	São Matheus.....	39	São José dos Pinhães * (cidade).....	66	Thomazina.
		39	São José dos Pinhães * (cidade).....	67	Jaboty.
		39	São José dos Pinhães * (cidade).....	68	Pennapolis.
17	Serro Azul.....	40	Deodoro (villa).....	69	São José dos Pinhães.
		40	Deodoro (villa).....	70	Agudos.
18	Tibagy.....	41	São Matheus * (villa).....	71	Ambrosios.
		41	São Matheus * (villa).....	72	Mandirituba.
19	União da Victoria.....	42	São Pedro do Mallet (villa).....	73	Deodoro.
		42	São Pedro do Mallet (villa).....	74	São Matheus.
17	Serro Azul.....	43	Serro Azul * (cidade).....	75	Barra Feia.
		43	Serro Azul * (cidade).....	76	São Pedro do Mallet.
18	Tibagy.....	44	Assunguy de Cima (villa).....	77	Colonia Rio Claro.
		44	Assunguy de Cima (villa).....	78	Serro Azul.
18	Tibagy.....	45	Tibagy * (cidade).....	79	Assunguy de Cima.
		45	Tibagy * (cidade).....	80	Tibagy.
19	União da Victoria.....	46	União da Victoria * (cidade).....	81	Amparo.
		46	União da Victoria * (cidade).....	82	Caethé.
19	União da Victoria.....	46	União da Victoria * (cidade).....	83	União da Victoria.
		46	União da Victoria * (cidade).....	84	São João dos Pobres.

* Esse Municipio é termo e sede da Comarca. ** Esse Municipio é termo da Comarca.

Divisão judiciaria e administrativa (1912)

Division judiciaire et administrative

Numero de ordem Número d'ordre	Comarcas Comarcas	Numero de ordem Número d'ordre	Municípios Municipes	Numero de ordem Número d'ordre	Districtos de paz e administrativos Districts de justice de paix et administratifs
-----------------------------------	----------------------	-----------------------------------	-------------------------	-----------------------------------	---

ESTADO DE PERNAMBUCO

1	Agua Preta.....	1	Agua Preta * (cidade).....	1	Agua Preta. Sertãozinho.
2	Barreiros.....	2	Barreiros * (cidade).....	2	
				3	Barreiros.
				4	Corôa Grande.
				5	Pracinha.
3	Bezerros.....	3	Bezerros * (cidade).....	6	Bezerros.
				7	Camocim.
				8	São Miguel.
		4	Gravatá ** (cidade).....	9	Gravatá.
				10	Uruçú-mirim.
				11	Chã Grande.
				12	Russinha.
4	Bom Jardim.....	5	Bom Jardim * (cidade).....	13	Bom Jardim.
				14	Surubim.
				15	3º districto.
5	Bonito.....	6	Bonito * (cidade).....	16	Bonito.
				17	Barra.
				18	Iha de Flôres.
				19	Bemtevi.
				20	Capoeiras.
				21	São Joaquim.
6	Brejo.....	7	Brejo da Madre de Deus * (cidade).....	22	Brejo da Madre de Deus.
				23	Serra dos Ventos.
				24	Bello Jardim.
				25	Jatobá do Brejo.
				26	Mandaçua.
				27	Aldeia Velha.
7	Buique.....	8	Buique * (cidade).....	28	Buique.
				29	Gamelleira do Buique.
		9	Agua Bellas ** (cidade).....	30	Agua Bellas.
				31	Mocambo.
				32	Assurema.
8	Cabo.....	10	Cabo * (cidade).....	33	Cabo.
				34	Jussara.
9	Caruarú.....	11	Caruarú * (cidade).....	35	Caruarú.
				36	Carapotós.
				37	São Caetano da Raposa.
				38	Antonio Olyntho.
		12	Canhotinho ** (cidade).....	39	Canhotinho.
				40	Glycerio.
				41	Tepy.
				42	Palmeira.
				43	Calçado.
				44	Lagedo.
				45	Jupy.
		13	Altinho ** (cidade).....	46	Altinho.
				47	Cachoeira Grande.
				48	Bebedouro.

* Esse Municipio é termo e sede da Comarca. ** Esse Municipio é termo da Comarca.

Divisão judiciaria e administrativa (1912)

Division judiciaire et administrative

Numero de ordem	Comarcas	Numero de ordem	Municípios	Numero de ordem	Districtos de paz e administrativos
Nu- méro d'ordre	Comarcas	Nu- méro d'ordre	Municipes	Nu- méro d'ordre	Districts de justice de paix et administratifs

ESTADO DE PERNAMBUCO (CONTINUAÇÃO)

10	Correntes.....	14	Correntes * (cidade).....	49	Correntes.
				50	Lagôa do Emygdio.
		15	Bom Conselho ** (cidade)...	51	Bom Conselho.
				52	Taquary.
				53	Prata.
11	Escada.....	16	Escada * (cidade).....	54	Escada.
				55	Frecheiras.
				56	Primavera.
		17	Amaragy ** (cidade).....	57	Amaragy.
				58	Aripibú.
				59	Cortez.
12	Flôres.....	18	Gamelleira ** (cidade).....	60	Gamelleira.
				61	Ribeirão.
		19	Flôres * (cidade).....	62	Flôres.
				63	Carnaíba.
				64	Colônia da Boa Vista.
13	Floresta.....	20	Triumpho ** (cidade).....	65	Triumpho.
				66	Santa Cruz.
				67	Santo Antonio.
				68	Jericó.
14	Floresta.....	21	Floresta * (cidade).....	69	Floresta.
				70	Riacho do Navio.
				71	Penha.
				72	Queimadas.
		22	Tacarató ** (cidade).....	73	Jatobá.
				74	Tacarató.
		75	Volta do Moxotó.		
		76	Espirito Santo.		
15	Gloria.....	23	Cabrobó ** (cidade).....	77	Belém.
				78	Cabrobó.
14	Garanhuns.....	24	Garanhuns * (cidade).....	79	Garanhuns.
				80	São João.
				81	Brejão de Santa Cruz.
				82	Sigismundo Gonçalves.
				83	Serrinha.
15	Gloria.....	25	Gloria de Goytá * (cidade)...	84	Gloria de Goytá.
				85	Duarte Dias.
				86	Chã d'Alegria.
16	Goyanna.....	26	Goyanna * (cidade).....	87	Goyanna.
				88	Nossa Senhora do O'.
				89	Goyanninha.
				90	Tejucupapo.
				91	Ponta de Pedras.
17	Iguarassú.....	27	Iguarassú * (cidade).....	92	Iguarassú.
				93	Itapissuma.
				94	Filar (Ilha de Itamaracá).

* Esse Municipio é termo e sede da Comarca. ** Esse Municipio é termo da Comarca.

Divisão judiciaria e administrativa (1912)

Division judiciaire et administrative

Numero de ordem Nu- méro d'ordre	Comarcas Comarcas	Numero de ordem Nu- méro d'ordre	Municípios Municipes	Numero de ordem Nu- méro d'ordre	Districtos de paz e administrativos Districts de justice de paix et administratifs
---	----------------------	---	-------------------------	---	---

ESTADO DE PERNAMBUCO (CONTINUAÇÃO)

18	Ingazeira.....	28	Ingazeira * (cidade).....	95	Afogados de Ingazeira.		
					96	Ingazeira.	
					97	Espirito Santo.	
				98	Varas.		
19	Ipojuca.....	30	Ipojuca * (cidade).....	99	São José do Egypto.		
						100	São Pedro das Lages.
						101	Santo Antonio das Batatas.
						102	Riacho do Meio.
						103	São Vicente Ferreira.
20	Jaboatão.....	31	Jaboatão * (cidade).....	104	Ipojuca.		
						105	Nossa Senhora do O ^m de Ipojuca.
						106	Jaboatão.
				107	Tigipió.		
				108	Muribeca.		
21	Limoeiro.....	32	Limoeiro * (cidade).....	109	Limoeiro.		
						110	Pedra Tapada.
						111	Malhadinha.
22	Nazareth.....	33	Nazareth * (cidade).....	112	Nazareth.		
						113	Tracunhãem.
						114	Lagôa Secca.
						115	Vicencia.
						116	Angelicás.
						117	Alliança.
						118	Lagôa do Carro.
23	Olinda.....	34	Olinda * (cidade).....	119	Olinda.		
						120	Paulista.
						121	Beberibe.
24	Ouricury.....	35	Ouricury * (cidade).....	122	Ouricury.		
						123	Barra de São Pedro.
						124	São Gonçalo.
						125	Serra Branca.
						126	Sitios Novos.
				36	Exú ** (cidade).....	127	Novo Exú.
						128	Cannabrava.
						129	Bom Jardim.
		25	Palmares.....	37	Granito ** (cidade).....	130	Granito.
						131	Bodocó.
38	Palmares * (cidade).....			132	Palmares.		
						133	Joaquim Nabuco.
				134	Catende.		
				135	Jaqueira.		
39	Panellas ** (cidade).....	39	Panellas ** (cidade).....	136	Lagôa dos Gatos.		
						137	Panellas.
						138	Taboleiro.
40	Quipapá ** (cidade).....	40	Quipapá ** (cidade).....	139	Quipapá.		
						140	São Benedicto.
						141	Barra da Jangada.
						142	Jurema.
						143	Queimadas.
						144	Páo Ferro.

* Esse Municipio é termo e sede da Comarca.

** Esse Municipio é termo da Comarca.

Divisão judiciaria e administrativa (1912)

Division judiciaire et administrative

Numero de ordem Número d'ordre	Comarcas Comarcas	Numero de ordem Número d'ordre	Municípios Municipes	Numero de ordem Número d'ordre	Districtos de paz e administrativos Districts de justice de paix et administratifs
-----------------------------------	----------------------	-----------------------------------	-------------------------	-----------------------------------	---

ESTADO DE PERNAMBUCO (CONTINUAÇÃO)

26	Páo d'Alho.....	41	Páo d'Alho * (cidade).....	145	Páo d'Alho.
				146	Floresta dos Leões.
27	Pesqueira.....	43	Cimbres * (cidade).....	147	São Lourenço da Matta.
				148	Nossa Senhora da Luz.
				149	Camaragibe.
				150	Pesqueira.
				151	Alagoinhas.
28	Petrolina.....	46	Petrolina * (cidade).....	152	Poção.
				153	Cimbres.
				154	Salôbro.
				155	Alagôa de Baixo.
				156	Custodia.
29	Recife.....	48	Recife * (cidade e capital)...	157	Pedra.
				158	Tará.
				159	Bôa Sorte.
30	Rio Formoso.....	49	Rio Formoso * (cidade).....	160	Petrolina.
				161	Caeira.
				162	Cachoeira do Roberto.
31	Salgueiro.....	51	Salgueiro * (cidade).....	163	Cabôclo.
				164	Bôa Vista.
				165	Carahybas.
32	São Bento.....	53	São Bento * (cidade).....	166	Jatobá de Santa Barbara.
				167	1° districto.
				168	2° districto.
33	Taquaretinga.....	54	Taquaretinga * (cidade).....	169	Rio Formoso.
				170	Propriedade.
				171	Tamandaré.
34	Timbaúba.....	55	Timbaúba * (cidade).....	172	Serinhãem.
				173	Páo Branco.
				174	Cucaú.
35	Itambé.....	56	Itambé ** (cidade).....	175	Salgueiro.
				176	Serrinha.
				177	Lagôa de Milagres.
36	Leopoldina.....	52	Leopoldina ** (cidade).....	178	Leopoldina.
				179	Terra Nova.
				180	São Bento.
37	Cachoeirinha.....	53	Cachoeirinha * (cidade).....	181	Cachoeirinha.
				182	Capoeiras.
				183	Taquaretinga.
38	Vertentes.....	54	Vertentes * (cidade).....	184	Vertentes.
				185	Santa Cruz.
				186	Santa Maria.
39	Timbaúba.....	55	Timbaúba * (cidade).....	187	Timbaúba.
				188	Cruangy.
				189	São Vicente.
40	Itambé.....	56	Itambé ** (cidade).....	190	Itambé.
				191	Ferreiros.

* Esse Municipio é termo e sede da Comarca. ** Esse Municipio é termo da Comarca.

Divisão judiciaria e administrativa (1912)

Division judiciaire et administrative

Numero de ordem Número d'ordre	Comarcas Comarcas	Numero de ordem Número d'ordre	Municipios Municipes	Numero de ordem Número d'ordre	Districtos de paz e administrativos Districts de justice de paix et administratifs
-----------------------------------	----------------------	-----------------------------------	-------------------------	-----------------------------------	---

ESTADO DE PERNAMBUCO (CONCLUSÃO)

35	Victoria.....	57	Victoria * (cidade).....	192	Victoria.
				193	Pery-pery.
				194	Mocotó.
				195	Pombos.
36	Villa Bella.....	58	Villa Bella * (cidade).....	196	Villa Bella.
				197	São Francisco.
				198	Barro Vermelho.
		59	Belmonte ** (cidade).....	199	Belmonte.
				200	Boqueirão.
				201	Terra Nova.

ESTADO DO PIAUHY

1	Amarante.....	1	Amarante *** (cidade).....	1	Amarante.
		2	Regeneração (villa).....	2	Regeneração.
		3	São Pedro (villa).....	3	São Pedro.
2	Barras do Maratahoan...	4	Barras do Maratahoan *** (cidade).....	4	Barras do Maratahoan.
		5	Porto Alegre (villa).....	5	Porto Alegre.
3	Bom Jesus da Gurguéia.	6	Bom Jesus da Gurguéia *** (villa).....	6	Bom Jesus da Gurguéia.
4	Campo Maior.....	7	Campo Maior *** (cidade)...	7	Campo Maior.
		8	Alto Longá (villa).....	8	Alto Longá.
5	Castello.....	9	Castello *** (villa).....	9	Castello.
6	Corrente.....	10	Corrente *** (villa).....	10	Corrente.
		11	Parnaguá (villa).....	11	Parnaguá.
7	Floriano.....	12	Floriano *** (cidade).....	12	Floriano.
		13	Jeromenha (cidade).....	13	Jeromenha.
8	Jaicós.....	14	Jaicós *** (cidade).....	14	Jaicós.
		15	Paulista (villa).....	15	Paulista.
9	Oeiras.....	16	Oeiras *** (cidade).....	16	Oeiras.
		17	Simplicio Mendes (villa)....	17	Simplicio Mendes.
10	Parnahyba.....	18	Parnahyba *** (cidade).....	18	Parnahyba.
		19	Amarração (villa).....	19	Amarração.
		20	Burity dos Lopes (villa)....	20	Burity dos Lopes.
11	Pedro II.....	21	Pedro II *** (cidade).....	21	Pedro II.
		22	Peripery (cidade).....	22	Peripery.

* Esse Municipio é termo e sede da Comarca. ** Esse Municipio é termo da Comarca. *** Esse Municipio é sede da Comarca.

Divisão judiciaria e administrativa (1912)

Division judiciaire et administrative

Numero de ordem Número d'ordre	Comarcas Comarcas	Numero de ordem Número d'ordre	Municipios Municipes	Numero de ordem Número d'ordre	Districtos de paz e administrativos Districts de justice de paix et administratifs
-----------------------------------	----------------------	-----------------------------------	-------------------------	-----------------------------------	---

ESTADO DO PIAUHY (CONCLUSÃO)

12	Picos.....	23	Picos * (cidade).....	23	Picos.
		24	Patrocínio (villa).....	24	Patrocínio.
13	Piracuruca.....	25	Piracuruca * (cidade).....	25	Piracuruca.
		26	Batalha (villa).....	26	Batalha.
14	Santa Philomena.....	27	Santa Philomena * (villa)...	27	Santa Philomena.
		28	Gilbués (villa).....	28	Gilbués.
15	São João do Piauhy.....	29	São João do Piauhy * (cidade)	29	São João do Piauhy.
16	São Raymundo Nonato..	30	São Raymundo Nonato * (ci- dade).....	30	São Raymundo Nonato.
		31	Caracol (villa).....	31	Caracol.
17	Therezina.....	32	Therezina * (cidade e capital)	32	Therezina.
18	União.....	33	União * (cidade).....	33	União.
		34	Livramento (villa).....	34	Livramento.
		35	Miguel Alves (villa).....	35	Miguel Alves.
19	Urussuhy.....	36	Urussuhy * (villa).....	36	Urussuhy.
		37	Apparecida (villa).....	37	Apparecida.
20	Valença.....	38	Valença * (cidade).....	38	Valença.

ESTADO DO RIO DE JANEIRO

1	Angra dos Reis.....	1	Angra dos Reis ** (cidade)	1	1º Angra dos Reis.		
				2	2º Ribeira.		
				3	3º Jacuecanga.		
				4	4º Mambucaba.		
				5	5º Abrahão } Ilha Grande.		
				6	6º Matariz }		
		2	Paraty *** (villa).....	7	1º Paraty.		
				8	2º Paraty-mirim.		
				9	3º São Gonçalo.		
				3	Mangaratiba *** (cidade)...	10	1º Mangaratiba.
						11	2º Jacarehy.
						12	3º Itacurussá.
2	Barra do Pirahy.....	4	Barra do Pirahy ** (cidade)..	13	1º Barra do Pirahy.		
				14	2º Dões do Pirahy.		
				15	3º Turvo.		
				16	4º Mendes.		
				17	5º Vargem Alegre.		
				5	Pirahy *** (cidade).....	18	1º Pirahy.
19	2º São José do Bom Jardim.						
20	3º São João Baptista do Arrozal.						
6	São João Marcos *** (cidade)	21	1º São João Marcos.				
		22	2º Passá Tres.				
		23	3º Arrozal de São Sebastião.				

* Esse Municipio é sede da Comarca.
Municipio é termo da Comarca.

** Esse Municipio é termo e sede da Comarca.

*** Esse

Divisão judiciaria e administrativa (1912)

Division judiciaire et administrative

Numero de ordem Nu- méro d'ordre	Comarcas Comarcas	Numero de ordem Nu- méro d'ordre	Municipios Municipes	Numero de ordem Nu- méro d'ordre	Districtos de paz e administrativos Districts de justice de paix et administratifs
---	----------------------	---	-------------------------	---	---

ESTADO DO RIO DE JANEIRO (CONTINUAÇÃO)

3	Barra Mansa.....	7	Barra Mansa * (cidade).....	24	1º Barra Mansa.				
				25	2º Divisa.				
4	Cabo Frio.....	9	Cabo Frio * (cidade).....	26	3º Espirito Santo,				
				27	4º Amparo.				
				28	5º Quatis.				
				29	6º São Joaquim.				
				8	Rio Claro ** (villa).....	30	1º Rio Claro.	31	2º Santo Antonio do Capivary.
								32	1º Cabo Frio.
				4	Cabo Frio.....	9	Cabo Frio * (cidade).....	33	2º Araçá.
34	São Pedro d'Aldeia.								
5	Campos.....	11	Campos * (cidade).....	35	1º districto } cidade.				
				36	2º districto }				
				37	3º São Gonçalo.				
				38	4º São Martinho.				
				39	5º Mineiros.				
				40	6º São Sebastião.				
				41	7º Guarulhos.				
				42	8º Travessão.				
				43	9º Cachoeiras de Muriahé. 7				
				44	10º São Benedicto da Lagõa de Cima.				
				45	11º Santa Rita da Lagõa de Cima.				
				46	12º Dõres do Macabú.				
				47	13º Villa Nova.				
				48	14º Morro do Cõco.				
49	15º Taquarussú.								
50	16º Paciencia.								
6	Cantagallo.....	12	Cantagallo * (cidade).....	51	1º Cantagallo.				
				52	2º Santa Rita da Floresta.				
				53	3º Cordeiro.				
				54	4º Macuco.				
				55	5º Santa Rita do Rio Negro.				
				56	6º São Sebastião do Parahyba.				
7	Cativary.....	13	Duas Barras ** (villa).....	57	1º Duas Barras.				
				58	2º Monnerat.				
7	Cativary.....	14	Cativary * (cidade).....	59	1º Cativary.				
				60	2º Maratuan.				
				61	3º Gaviões.				
15	Araruama ** (cidade).....	62	1º Araruama.	63	2º Morro Grande.				
				64	3º São Vicente de Paulo.				
				16	Saquarema ** (cidade).....	65	1º Saquarema.	66	2º Palmital.
67	3º Matto Grosso.								
8	Carmo.....	17	Carmo * (cidade).....					68	1º Carmo.
				69	2º Córrego do Prata.				
				70	3º Porto Velho do Cunha.				
18	Sumidouro ** (villa).....	71	Sumidouro.						

* Esse Municipio é termo e sede da Comarca. ** Esse Municipio é termo da Comarca.

Divisão judiciaria e administrativa (1912)

Division judiciaire et administrative

Numero de ordem	Comarcas	Numero de ordem	Municípios	Numero de ordem	Districtos de paz e administrativos
Nu- méro d'ordre	Comarcas	Nu- méro d'ordre	Municipes	Nu- méro d'ordre	Districts de justice de paix et administratifs

ESTADO DO RIO DE JANEIRO (CONTINUAÇÃO)

9	Iguassú.....	19	Iguassú * (cidade).....	72	1º Maxambomba.				
				73	2º Queimados.				
				74	3º Piedade de Iguassú.				
				75	4º Merity.				
				76	5º Palmeiras.				
				77	6º Pilar.				
				20	Itaguahy ** (villa).....	20	Itaguahy ** (villa).....	78	1º Itaguahy.
								79	2º Bananal.
								80	3º Paracamy.
				10	Itaborahy.....	21	Itaborahy * (cidade).....	81	1º Itaborahy.
82	2º Porto das Caixas.								
83	3º Itamby.								
84	4º Sambaetiba.								
22	Rio Bonito ** (cidade).....	22	Rio Bonito ** (cidade).....	85	1º Rio Bonito.				
				86	2º Boa Esperança.				
11	Itaperuna.....	23	Itaperuna * (cidade).....	87	1º Itaperuna.				
				88	2º Penha.				
				89	3º Lage do Muriahé.				
				90	4º São Sebastião da Boa Vista.				
				91	5º Natividade do Carangola.				
				92	6º Santo Antonio do Carangola.				
				93	7º Varre-Sahe.				
				94	8º Santa Clara do Carangola.				
				95	9º Sant'Anna do Itabapoana.				
				96	10º Bom Jesus do Itabapoana.				
				97	11º Santo Antonio do Itabapoana.				
				98	12º Santa Rita do Ouro Fino.				
12	Macahé.....	24	Macahé * (cidade).....	99	1º Macahé.				
				100	2º Barreto.				
				101	3º Carapebús.				
				102	4º Quissaman.				
				103	5º Conceição de Macabú.				
				104	6º Neves.				
				105	7º Vargem Alta.				
				106	8º Glycerio.				
				107	9º Sanna.				
				25	Barra de São João ** (cidade)	25	Barra de São João ** (cidade)	108	1º Barra de São João.
109	2º Indayassú.								
13	Magé.....	26	Magé * (cidade).....	110	1º Magé.				
				111	2º Santo Aleixo.				
				112	3º Guapy-mirim.				
				113	4º Suruhy.				
				114	5º Guia de Pacopahyba.				
				115	6º Inhomirim.				
27	Therezopolis ** (cidade).....	27	Therezopolis ** (cidade).....	116	1º Therezopolis.				
				117	2º Santa Rita.				
				118	3º Sebastiana.				
14	Nichteroy.....	28	Nichteroy * (cidade e capital).....	119	1º Nictheroy.				
				120	2º São Domingos.				
				121	3º Icarahy.				
				122	4º São Lourenço.				
				123	5º Barreto.				
				124	6º Jurujuba.				

* Esse Municipio é termo e sede da Comarca.

** Esse Municipio é termo da Comarca.

Divisão judiciaria e administrativa (1912)

Division judiciaire et administrative

Numero de ordem Número d'ordre	Comarcas Comarcas	Numero de ordem Número d'ordre	Municípios Municipes	Numero de ordem Número d'ordre	Districtos de paz e administrativos Districts de justice de paix et administratifs
-----------------------------------	----------------------	-----------------------------------	-------------------------	-----------------------------------	---

ESTADO DO RIO DE JANEIRO (CONTINUAÇÃO)

15	Niteroy.....	29	São Gonçalo * (villa).....	125 126 127	1º São Gonçalo. 2º Cordeiros. 3º Itaipú.		
			30	Maricá * (cidade).....	128 129	1º Maricá. 2º Ubatiba.	
		31		Nova Friburgo ** (cidade)..	130 131	1º Nova Friburgo. 2º São Pedro.	
				32	Sant'Anna de Japuyba * (villa).....	132 133 134	1º Sant'Anna de Japuyba. 2º Cachoeiras de Macacú. 3º Subaio.
					33	Bom Jardim * (villa).....	135 136 137
		16	34	Parahyba do Sul ** (cidade)		138 139 140 141 142 143 144	1º Parahyba do Sul. 2º Entre Rios. 3º Mont'Serrat. 4º Encruzilhada. 5º Bemposta. 6º Sant'Anna de Tiradentes. 7º Areal.
35	Sapucaia * (cidade).....			145 146 147	1º Sapucaia. 2º Anta. 3º Aparecida.		
	36			Petropolis ** (cidade).....	148 149 150 151 152	1º Petropolis. 2º Cascatinha. 3º Itaipava. 4º Pedro do Rio. 5º São José do Rio Preto.	
				37	Rezende ** (cidade).....	153 154 155 156 157 158 159	1º Rezende. 2º Campos Elysios. 3º Porto Real. 4º Campo Bello. 5º Sant'Anna dos Tócos. 6º Vargem Grande. 7º São Vicente Ferrer.
			38		Santa Maria Magdalena ** (cidade).....	160 161 162 163	1º Santa Maria Magdalena. 2º Triumpho. 3º Imbé. 4º São João Evangelista da Ventania.
39					São Francisco de Paula * (villa).....	164 165 166 167	1º São Francisco de Paula. 2º Ventania. 3º Santa Maria do Rio Grande. 4º Ponte da Gramma.
					40	São Sebastião do Alto * (villa)	168 169

* Esse Municipio é termo da Comarca. ** Esse Municipio é termo e sede da Comarca.

Divisão judiciaria e administrativa (1912)

Division judiciaire et administrative

Numero de ordem Número d'ordre	Comarcas Comarcas	Numero de ordem Número d'ordre	Municípios Municipes	Numero de ordem Número d'ordre	Districtos de paz e administrativos Districts de justice de paix et administratifs
-----------------------------------	----------------------	-----------------------------------	-------------------------	-----------------------------------	---

ESTADO DO RIO DE JANEIRO (CONCLUSÃO)

20	Santo Antonio de Pádua	41	Santo Antonio de Pádua * (cidade).....	170	1º Santo Antonio de Pádua.				
				171	2º Miracema.				
				172	3º Monte Alegre.				
				173	4º Marangatú.				
				174	5º Aperibê.				
				175	6º Ibitiguassú.				
21	São Fidelis.....	43	São Fidelis * (cidade).....	176	1º Itaocara.				
				177	2º Laranjeiras.				
				178	3º Tres Irmãos.				
				179	4º Jaguarembé.				
				44	Monte Verde ** (villa).....	180	1º São Fidelis.		
						181	2º Ipuca.		
182	3º Timbó.								
183	4º Dous Rios.								
184	5º Ponte Nova.								
185	1º Monte Verde.								
22	São João da Barra.....	45	São João da Barra * (cidade)	186	2º Cambucy.				
				187	3º São João do Paraíso.				
				188	4º São José de Ubá.				
				189	5º Santa Rita das Frecheiras.				
				46	Valença * (cidade).....	190	1º São João da Barra.		
						191	2º Barra Secca.		
192	3º Itabapoana.								
193	4º São Luiz Gonzaga.								
194	5º Tahy.								
23	Valença.....	46	Valença * (cidade).....			195	1º Valença.		
				196	2º Desengano.				
				197	3º Santo Antonio do Rio Bonito.				
				198	4º Ipiabas.				
				199	5º Rio Preto.				
				200	6º São Sebastião do Rio Bonito.				
		47	Santa Thereza ** (villa).....	201	1º Santa Thereza.				
				202	2º Porto das Flores.				
				203	3º Taboas.				
				204	4º Abarracamento.				
				24	Vassouras.....	48	Vassouras * (cidade).....	205	1º Vassouras.
								206	2º Paty do Alferes.
207	3º Estação do Paty.								
208	4º Ferreiros.								
209	5º Sacra Família do Tinguá.								
210	6º Rodeio.								
211	7º Belém.								
212	8º Commercio.								

ESTADO DO RIO GRANDE DO NORTE

1	Acary.....	1	Acary *** (cidade).....	1	Acary.
				2	Curraes Novos (villa).....
				3	Jardim do Seridó (cidade)...
2	Apody.....	4	Apody *** (cidade).....	4	Apody.
				5	Caraúbas (villa).....

* Esse Municipio é termo e sede da Comarca.
Municipio é sede da Comarca.

** Esse Municipio é termo da Comarca.

*** Esse

Divisão judiciaria e administrativa (1912)

Division judiciaire et administrative

Numero de ordem Número d'ordre	Comarcas Comarcas	Numero de ordem Número d'ordre	Municipios Municipes	Numero de ordem Número d'ordre	Districtos de paz e administrativos Districts de justice de paix et administratifs
-----------------------------------	----------------------	-----------------------------------	-------------------------	-----------------------------------	---

ESTADO DO RIO GRANDE DO NORTE (CONCLUSÃO)

3	Assú.....	6	Assú * (cidade).....	6	Assú.
		7	Augusto Severo (villa).....	7	Augusto Severo.
		8	Sant'Anna do Mattos (villa)	8	Sant'Anna do Mattos.
4	Caicó.....	9	Caicó * (cidade).....	9	Caicó.
		10	Flôres (villa).....	10	Flôres.
		11	Serra Negra (villa).....	11	Serra Negra.
5	Canguaretama.....	12	Canguaretama * (cidade)....	12	Canguaretama.
		13	Nova Cruz (villa).....	13	Nova Cruz.
		14	Pedro Velho (villa).....	14	Pedro Velho.
		15	Santo Antonio (villa).....	15	Santo Antonio.
6	Ceará-mirim.....	16	Ceará-mirim * (cidade).....	16	Ceará-mirim.
		17	Jardim de Angicos (villa)...	17	Jardim de Angicos.
		18	Taipú (villa).....	18	Taipú.
		19	Touros (villa).....	19	Touros.
		20	São Gonçalo (villa).....	20	São Gonçalo.
7	Macahyba.....	21	Macahyba * (cidade).....	21	Macahyba.
8	Macau.....	22	Macau * (cidade).....	22	Macau.
		23	Angicos (villa).....	23	Angicos.
9	Martins.....	24	Martins * (cidade).....	24	Martins.
		25	Patú (villa).....	25	Patú.
		26	Port'Alegre (villa).....	26	Port'Alegre.
10	Mossoró.....	27	Mossoró * (cidade).....	27	Mossoró.
		28	Areia Branca (villa).....	28	Areia Branca.
11	Natal.....	29	Natal * (cidade e capital)....	29	Natal.
12	Páo dos Ferros.....	30	Páo dos Ferros * (villa).....	30	Páo dos Ferros.
		31	Luiz Gomes (villa).....	31	Luiz Gomes.
		32	São Miguel (villa).....	32	São Miguel.
13	Santa Cruz.....	33	Santa Cruz * (villa).....	33	Santa Cruz.
14	São José.....	34	São José de Mipibú * (cidade)	34	São José de Mipibú.
		35	Arez (villa).....	35	Arez.
		36	Goyanninha (villa).....	36	Goyanninha.
		37	Papary (villa).....	37	Papary.

* Esse Municipio é sede da Comarca.

Divisão judiciaria e administrativa (1912)

Division judiciaire et administrative

Numero de ordem	Comarcas	Numero de ordem	Municípios	Numero de ordem	Distritos de paz e administrativos
Nu- méro d'ordre	Comarcas	Nu- méro d'ordre	Municipes	Nu- méro d'ordre	Distriets de justice de paix et administratifs

ESTADO DO RIO GRANDE DO SUL

1	Alegrete.....	1	Alegrete * (cidade).....	1	1º Alegrete.
				2	2º Itapororó.
				3	3º Jacaquá.
				4	4º Caverá.
				5	5º Boa Vista.
		2	São Francisco de Assis (villa)	6	1º São Francisco de Assis.
				7	2º Toroquá.
				8	3º districto.
				9	4º Nova Esperança.
				10	5º districto.
2	Alto Taquary.....	3	Lageado * (villa).....	11	1º Lageado.
				12	2º Encantado.
				13	3º Bella Vista.
				14	4º Carlos Barboza.
		4	Estrella (villa).....	15	1º Estrella.
				16	2º Pinheiro Machado.
				17	3º Rocca Salles.
		5	Guaporé (villa).....	18	1º Guaporé.
				19	2º São Luiz de Guaporé.
				20	3º General Ozorio.
				21	4º Vespasiano Corrêa.
				22	5º D. Seraphina Corrêa.
3	Bagé.....	6	Bagé * (cidade).....	23	1º Bagé.
				24	2º Pirahy.
				25	3º Olhos d'Água.
				26	4º Palmas e Bolena.
				27	5º Candiota.
				28	6º Coxilha Secca.
				29	7º Jaguarão.
		7	Cacimbinhas (villa).....	30	1º Cacimbinhas.
				31	2º Torrinhãs.
4	Bento Gonçalves.....	8	Bento Gonçalves * (villa)....	32	1º Bento Gonçalves.
				33	2º Monte Bello.
				34	3º Linha Jansen.
		9	Alfredo Chaves (villa).....	35	1º Alfredo Chaves.
				36	2º Herval.
				37	3º Monte Veneto.
				38	4º Bella Vista.
				39	5º Nova Bassano.
		10	Caxias (cidade).....	40	1º Caxias.
				41	2º Nova Trento.
				42	3º Nova Milano.
				43	4º Nova Pádua.
5	Caçapava.....	11	Caçapava * (cidade).....	44	1º Caçapava.
				45	2º Seival.
				46	3º Minas.
				47	4º Lagoão.
				48	5º Sant'Anna da Boa Vista.
		12	Lavras (villa).....	49	1º Lavras.
				50	2º Jaguary.
6	Cachoeira.....	13	Cachoeira * (cidade).....	51	1º Cachoeira.
				52	2º Irapuá.
				53	3º Palmas.

* Esse Municipio é sede da Comarca.

Divisão judiciaria e administrativa (1912)

Division judiciaire et administrative

Numero de ordem Número d'ordre	Comarcas Comarcas	Numero de ordem Número d'ordre	Municípios Municipes	Numero de ordem Número d'ordre	Districtos de paz e administrativos Districts de justice de paix et administratifs
-----------------------------------	----------------------	-----------------------------------	-------------------------	-----------------------------------	---

ESTADO DO RIO GRANDE DO SUL (CONTINUAÇÃO)

7	Cachoeira.....	14	Cachoeira * (cidade).....	54	4º Restinga Secca.						
				55	5º Dona Francisca.						
				56	6º Santo Angelo.						
				57	7º Serro Branco.						
				58	1º São Sepé.						
				59	2º Cerrito do Ouro.						
				60	3º Santa Barbara.						
				61	4º Formigueiro.						
				62	1º Cangussú.						
				63	2º Guatemy.						
				64	3º Pantanos.						
				65	4º Cerrito do Cangussú.						
				66	5º Rincão dos Cravos.						
				67	1º Piratiny.						
	68	2º Serra das Asprezas.									
	69	2º Pedregal.									
	70	4º Serro Alegre.									
	71	5º districto.									
8	Cruz Alta.....	17	Cruz Alta * (cidade).....	72	1º Cruz Alta.						
				73	2º Tupacertan.						
				74	3º Vallos.						
				75	4º Santa Barbara.						
				76	5º Tres Capões.						
				77	6º Cadeado.						
				78	7º General Ozorio.						
				79	1º Julio de Castilhos.						
				80	2º Tupacertan.						
				81	3º Jary.						
				82	4º Val de Serra.						
				83	5º Barracão.						
				84	1º Ijuhy.						
				85	2º Cadeado.						
	86	3º Linha 19.									
9	D. Pedrito.....	20	D. Pedrito * (cidade).....	87	1º D. Pedrito.						
				88	2º São Sebastião.						
				89	3º Pirahy.						
				90	4º Poncho Verde.						
				91	5º Upacarahy.						
			10	Encruzilhada.....	21	Encruzilhada * (villa).....	92	1º Encruzilhada.			
							93	2º Herval.			
							94	3º Minas.			
							95	4º São José do Patrocinio.			
							96	5º Colonia São Feliciano.			
							97	6º Pequery.			
						11	Itaquy.....	22	Itaquy * (cidade).....	98	1º Itaquy.
										99	2º Ytá.
										100	3º Restinga.
12	Jaguarão.....	23							Jaguarão * (cidade).....	101	1º Jaguarão.
										102	2º Juncal.
										103	3º Cerrito.
										104	1º Herval.
										105	2º Arroio Malo.
				24	Herval (villa).....						

* Esse Municipio é sede da Comarca.

Divisão judiciária e administrativa (1912)

Division judiciaire et administrative

Numero de ordem Número d'ordre	Comarcas Comarcas	Numero de ordem Número d'ordre	Municípios Municipes	Numero de ordem Número d'ordre	Distritos de paz e administrativos Districts de justice de paix et administratifs
-----------------------------------	----------------------	-----------------------------------	-------------------------	-----------------------------------	--

ESTADO DO RIO GRANDE DO SUL (CONTINUAÇÃO)

	Jaguarão.....	25	Arroio Grande (cidade).....	106	1º Arroio Grande.
				107	2º Santa Izabel dos Canudos.
13	Lagôa Vermelha.....	26	Lagôa Vermelha * (villa)....	108	1º Lagôa Vermelha.
				109	2º Barracão.
				110	3º Fazenda do Prata.
				111	4º Sañanduva.
14	Passo Fundo.....	27	Passo Fundo * (cidade).....	112	1º Passo Fundo.
				113	2º Campo do Meio.
				114	3º Alto Uruguay.
				115	4º Carásinho.
				116	5º Tôpe.
				117	6º Bugre.
				118	7º Colonia Alto Jacuhy.
				119	8º Colonia Erechim.
15	Pelotas.....	29	Pelotas * (cidade).....	128	1º Pelotas.
				129	2º Areal.
				130	3º Retiro.
				131	4º Buena.
				132	5º Quilombo.
				133	6º Santa Silvana.
16	Porto Alegre.....	31	Porto Alegre * (cidade e capital).....	139	1º Districto
				140	2º Districto } cidade.
				141	3º Districto }
				142	4º Gloria.
				143	5º Belém Novo.
				144	6º Pedras Brancas.
				145	7º Barra do Ribeiro.
				146	8º Marianna Pimentel.
				147	9º Ilhas Fronteiras.
				148	10º Tapes.
				149	11º Dôres de Camaquã.
		32	Gravatáhy (villa).....	150	1º Gravatáhy.
				151	2º Costa do Ypiranga.
				152	3º Passo Grande.
				153	4º Canoas.
		33	Viamão (villa).....	154	1º Viamão.
				155	2º Itapuan.
				156	3º Lombas.
17	Quarahy.....	34	Quarahy * (cidade).....	157	1º Quarahy.
				158	2º Inhanduhy.
				159	3º São Raphael.

* Esse Municipio é sede da Comarca.

Divisão judiciaria e administrativa (1912)

Division judiciaire et administrative

Numero de ordem	Comarcas	Numero de ordem	Municípios	Numero de ordem	Districtos de paz e administrativos
Nu- mêro d'ordre	Comarcas	Nu- mêro d'ordre	Municipes	Nu- mêro d'ordre	Districts de justice de paix et administratifs

ESTADO DO RIO GRANDE DO SUL (CONTINUAÇÃO)

18	Rio Grande.....	35	Rio Grande *(cidade).....	160	1º Rio Grande.
				161	2º Mangueira.
				162	3º Povo Novo.
				163	4º Tahym.
				164	5º Julio de Castilhos.
		36	São José do Norte (villa)....	165	1º São José do Norte.
				166	2º Estreito.
				167	3º Mostardas.
19	Rio Pardo.....	37	Rio Pardo *(cidade).....	168	1º Rio Pardo.
				169	2º Couto.
				170	3º Candelaria.
				171	4º Cruz Alta.
				172	5º Capivary.
				173	6º Rincão.
		38	Santa Cruz (cidade).....	174	1º Santa Cruz.
				175	2º Villa Thereza.
				176	3º Pinhal.
				177	4º Quatro Leguas.
				178	5º Mont'Alverne.
20	Sant'Anna do Livramento	39	Sant'Anna do Livramento *(cidade).....	179	1º Sant'Anna do Livramento.
				180	2º São Diogo.
				181	3º Upamaroty.
				182	4º Quarahy.
				183	5º districto.
21	Santa Maria da Bocca do Monte.....	40	Santa Maria da Bocca do Monte *(cidade).....	184	1º Santa Maria da Bocca do Monte.
				185	2º Porteirinha.
				186	3º São Pedro.
				187	4º Silveira Martins.
				188	5º Arroio do Só.
				189	6º São Martinho.
22	Santa Victoria do Palmar	41	Santa Victoria do Palmar *(cidade).....	190	1º Santa Victoria do Palmar.
				191	2º Arvoré Só.
				192	3º Provedores.
				193	4º Curral Alto.
23	Santo Angelo.....	42	Santo Angelo *(villa).....	194	1º Santo Angelo.
				195	2º Santa Rosa.
				196	3º São Miguel.
				197	4º Santa Tecla.
				198	5º Giruá.
		43	Palmeira (villa).....	199	1º Palmeira.
				200	2º Campo Novo.
				201	3º Nonohay.
				202	4º Campo Santo.
24	Santo Antonio da Patru- lha.....	44	Santo Antonio da Patrulhá *(villa).....	203	1º Santo Antonio da Patrulha.
				204	2º Miraguaya e Catanduva Grande.
				205	3º Rolante (margem direita).
				206	4º Rolante (margem esquerda).
				207	5º Carahá.

* Esse Município é sede da Comarca.

Divisão judiciária e administrativa (1912)

Division judiciaire et administrative

Numero de ordem Número d'ordre	Comarcas Comarcas	Numero de ordem Número d'ordre	Municipios Municipes	Numero de ordem Número d'ordre	Districtos de paz e administrativos Districts de justice de paix et administratifs
-----------------------------------	----------------------	-----------------------------------	-------------------------	-----------------------------------	---

ESTADO DO RIO GRANDE DO SUL (CONTINUAÇÃO)

	Santo Antonio da Patrulha	45	Conceição do Arroio (villa)..	208	1º Conceição do Arroio.		
				209	2º Tres Forquilhas.		
				210	3º Palmares.		
				211	4º Colonia Marquez do Herval.		
				46	Torres (villa).....	212	1º São Domingos das Torres.
						213	2º Tres Forquilhas.
214	3º Gloria.						
25	São Borja.....	47	São Borja * (cidade).....	215	1º São Borja.		
				216	2º Iguariaçã e Itacoruby.		
				217	3º Camaquam.		
				218	4º Garruchos.		
				48	São Gabriel * (cidade).....	219	1º São Gabriel.
						220	2º Pão Fincado.
221	3º Campo Secco.						
				222	4º Salso.		
				49	Rosario (villa).....	223	1º Rosario.
						224	2º Caverá.
225	3º Saycan.						
27	São Jeronymo.....	50	São Jeronymo * (villa).....	226	1º São Jeronymo		
				227	2º Colonia Barão do Triumpho.		
				228	3º Arroio dos Ratos.		
				229	4º Herval.		
				51	Triumpho (villa).....	230	1º Triumpho.
						231	2º Costa da Cadeia.
232	3º Passo Raso.						
				233	1º Santo Amaro.		
				234	2º Margem do Taquary.		
				28	São João Baptista de Camaquam.....	53	São João Baptista de Camaquam * (villa).....
236	2º Galpões.						
237	3º Orphãos.						
				238	4º Subtil.		
				54	São João do Montenegro * (villa).....	239	1º São João do Montenegro.
						240	2º Brochiers.
241	3º Harmonia.						
				242	4º Badenserberg.		
				243	5º Bom Principio.		
				244	6º Campestre.		
				245	7º São Vendelino.		
				246	8º São Salvador.		
				247	9º Poço das Antas.		
				248	1º Garibaldi.		
				249	2º Floriano Peixoto.		
				250	3º Carlos Barboza.		
30	São Leopoldo.....	56	São Leopoldo * (cidade).....	251	1º São Leopoldo.		
				252	2º Nova Hamburgo.		
				253	3º Bom Jardim.		
				254	4º Dous Irmãos.		
				255	5º Sapiranga.		
				256	6º Lomba Grande.		
				257	7º Sapucaia.		
				258	8º Boa Vista.		

* Esse Municipio é sede da Comarca.

Divisão judiciaria e administrativa (1912)

Division judiciaire et administrative

Numero de ordem Nu- méro d'ordre	Comarcas Comarcas	Numero de ordem Nu- méro d'ordre	Municipios Municipes	Numero de ordem Nu- méro d'ordre	Districtos de paz e administrativos Districts de justice de paix et administratifs
---	----------------------	---	-------------------------	---	---

ESTADO DO RIO GRANDE DO SUL (CONCLUSÃO)

31	São Luiz Gonzaga.....	57	São Luiz Gonzaga * (cidade)	259 260 261 262 263	1º São Luiz Gonzaga. 2º São Nicolau. 3º Carovy. 4º Serro Pellado. 5º Colonia Guarany.
32	São Sebastião do Cahy ..	58	São Sebastião do Cahy *(villa)	264 265 266 267 268 269	1º São Sebastião do Cahy. 2º São José do Hortencio. 3º Nova Petropolis. 4º Rio dos Sinos. 5º Santa Catharina da Feliz. 6º Santa Rita.
33	São Vicente.....	59	São Vicente * (villa).....	270 271 272 273	1º São Vicente. 2º Umbá e Cacequy 3º Jaguary. 4º Serra e Sertão.
		60	São Thiago do Boqueirão (villa).....	274 275 276 277 278	1º São Thiago do Boqueirão. 2º Carovy. 3º Rosario de Timas. 4º Costa do Ytú. 5º Ernesto Alves.
34	Taquara do Mundo Novo	61	Taquara do Mundo Novo * (cidade).....	279 280 281 282 283	1º Taquara do Mundo Novo. 2º Santa Christina do Pinhal. 3º Fazenda Martins. 4º Santa Maria. 5º Linha Bonita.
		62	São Francisco de Paula de Cima da Serra (villa).....	284 285 286 287 288	1º São Francisco de Paula de Cima da Serra. 2º São Marcos. 3º Lageado. 4º Campo Bom. 5º Fazenda Souza.
35	Taquary.....	63	Taquary * (cidade).....	289 290 291	1º Taquary. 2º Bom Retiro. 3º Arroio Grande.
		64	Venancio Ayres (villa).....	292 293	1º Venancio Ayres. 2º districto.
36	Uruguayana.....	65	Uruguayana * (cidade).....	294 295 296 297 298	1º Uruguayana. 2º Quaray. 3º Caiboathé. 4º Ipané. 5º Gequiquá.
37	Vaccaria.....	66	Vaccaria * (villa).....	299 300 301 302 303 304 305	1º Vaccaria. 2º Vista Alegre. 3º Bom Jesus. 4º São Luiz de França. 5º São João Baptista. 6º districto. 7º districto.
		67	Antonio Prado (villa).....	306	Antonio Prado.

* Esse Municipio é sede da Comarca.

Divisão judiciaria e administrativa (1912)

Division judiciaire et administrative

Numero de ordem Número d'ordre	Comarcas Comarcas	Numero de ordem Número d'ordre	Municípios Municipes	Numero de ordem Número d'ordre	Districtos de paz e administrativos Districts de justice de paix et administratifs
-----------------------------------	----------------------	-----------------------------------	-------------------------	-----------------------------------	---

ESTADO DE SANTA CATHARINA

1	Araranguá.....	1	Araranguá * (villa).....	1	Araranguá.
				2	Crescuma.
				3	Nova Veneza.
				4	Passo do Sertão.
2	Biguaçu.....	2	Biguaçu * (villa).....	5	Biguaçu.
				6	São Miguel.
3	Blumenau.....	3	Blumenau * (cidade).....	7	Blumenau.
				8	Bella Alliança.
				9	Gaspar.
				10	Hammonia.
				11	Indaial.
4	Brusque.....	4	Brusque * (villa).....	12	Brusque.
5	Campos Novos.....	5	Campos Novos * (villa).....	13	Campos Novos.
				14	Fazenda Velha do Faxinal.
				15	Herval.
				16	São Francisco do Umbú.
6	Curitybanos.....	6	Curitybanos * (villa).....	17	Curitybanos.
				18	Rio Correntes.
				19	São Sebastião da Boa Vista.
		7	Santa Cruz de Canoinhas (villa).....	20	Santa Cruz de Canoinhas.
7	Florianopolis.....	8	Florianopolis * (cidade e capital).....	21	Florianopolis.
				22	Cannasvieiras.
				23	Lagôa.
				24	Ribeirão.
				25	Rio Vermelho.
				26	Sacco dos Lunões.
				27	Santissima Trindade.
				28	Santo Antonio.
8	Itajahy.....	9	Itajahy * (cidade).....	29	Itajahy.
				30	Luiz Alves.
				31	Penha do Itapocoroy.
		10	Camboriú (villa).....	32	Camboriú.
9	Joinville.....	11	Joinville * (cidade).....	33	Joinville.
				34	Jaraguá.
				35	Hansa.
10	Lages.....	12	Lages * (cidade).....	36	Lages.
				37	Campo Bello.
				38	Capão Alto.
				39	Painel.

* Esse Municipio é sede da Comarca.

Divisão judiciaria e administrativa (1912)

Division judiciaire et administrative

Numero de ordem Número d'ordre	Comarcas	Numero de ordem Número d'ordre	Municípios Municipes	Numero de ordem Número d'ordre	Distritos de paz e administrativos Districts de justice de paix et administratifs
-----------------------------------	----------	-----------------------------------	-------------------------	-----------------------------------	--

ESTADO DE SANTA CATHARINA (CONCLUSÃO)

11	Laguna.....	13	Laguna * (cidade).....	40	Laguna.	
				41	Mirim.	
				42	Pescaria Brava.	
				43	São Braz.	
			44	Villa Nova de Sant'Anna.		
		14	Imaruby (villa).....	45	Imaruby.	
				46	São Marcos do Rio Fortuna.	
				47	São Martinho do Capivary.	
12	Palhoça.....	15	Palhoça * (villa).....	48	Palhoça.	
				49	Cubatão.	
				50	Enseada do Brito.	
				51	Santa Izabel.	
			52	Santa Thereza.		
			53	Therezopolis.		
		16	Garopaba (villa).....	54	Garopaba.	
				55	Paulo Lopes.	
13	São Bento.....	17	São Bento * (villa).....	56	São Bento.	
			18	Campo Alegre (villa).....	57	Campo Alegre.
14	São Francisco.....	19	São Francisco * (cidade).....	58	São Francisco.	
				59	Sahy.	
			20	Paraty (villa).....	60	Paraty.
				61	Barra Velha.	
			62	Itapocú.		
15	São Joaquim.....	21	São Joaquim da Costa da Serra * (villa).....	63	São Joaquim da Costa da Serra.	
			64	Socorro.		
16	São José.....	22	São José * (cidade).....	65	São José.	
				66	Angelina.	
				67	Estreito.	
				68	São Pedro de Alcantara.	
17	Tijucas.....	23	Tijucas * (villa).....	69	Tijucas.	
				70	São João Baptista.	
			24	Nova Trento (villa).....	71	Nova Trento.
				72	Alliança.	
			25	Porto Bello (villa).....	73	Porto Bello.
18	Tubarão.....	26	Tubarão * (cidade).....	74	Tubarão.	
				75	Azambuja.	
				76	Braço do Norte.	
				77	Gravatá.	
				78	Orleans do Sul.	
				79	Pedras Grandes.	
			27	Jaguaruna (villa).....	80	Jaguaruna.
			28	Urussanga (villa).....	81	Urussanga.
		82	Cocal.			

* Esse Municipio é sede da Comarca.

Divisão judiciaria e administrativa (1912)

Division judiciaire et administrative

Numero de ordem Nu- méro d'ordre	Comarcas Comarcas	Numero de ordem Nu- méro d'ordre	Municípios Municipes	Numero de ordem Nu- méro d'ordre	Distritos de paz e administrativos Districts de justice de paix et administratifs
---	----------------------	---	-------------------------	---	--

ESTADO DE SÃO PAULO

1	Agudos.....	1	Agudos * (cidade).....	1	Agudos.
				2	Piatan.
				3	Piratininga.
2	Amparo.....	3	Amparo * (cidade).....	4	Lençóes.
		4	Pedreiras (cidade).....	5	Bocayuva.
				6	Tupá.
3	Apiahy.....	5	Apiahy * (cidade).....	7	Amparo.
		6	Ribeira (cidade).....	8	Monte Alegre.
				9	Pedreiras.
4	Araraquara.....	7	Araraquara * (cidade).....	10	Apiahy.
		8	Mattão (cidade).....	11	Itaoca.
				12	Ribeira.
		9	Araras * (cidade).....	13	Araraquara.
5	Araras.....	10	Leme (cidade).....	14	Nova Paulicéa.
		11	Areias * (cidade).....	15	Rincão.
6	Areias.....	12	Atibaia * (cidade).....	16	Santa Lucia.
7	Atibaia.....	13	Nazareth (cidade).....	17	Mattão.
		14	Avaré * (cidade).....	18	Dobrada.
		15	Bom Successo (cidade).....	19	São Lourenço do Turvo.
8	Avaré.....	16	Santa Barbara do Rio Pardo (cidade).....	20	Araras.
		17	Bananal * (cidade).....	21	Leme.
9	Bananal.....	18	Bariry * (cidade).....	22	Areias.
10	Bariry.....	19	Barretos * (cidade).....	23	Atibaia.
11	Barretos.....			24	Jarinú.
		20	Batataes * (cidade).....	25	Nazareth.
		21	Jardinopolis (cidade).....	26	Avaré.
				27	Cerqueira Cesar.
				28	Bom Successo.
				29	Santa Barbara do Rio Pardo.
				30	Bananal.
				31	Bariry.
				32	Barretos.
				33	Itambé.
				34	Laranjeiras.
				35	Monte Verde.
				36	Villa Olympia.
12	Batataes.....	20	Batataes * (cidade).....	37	Batataes.
				38	Brodowski.
				39	Matto Grosso de Batataes.
				40	Jardinopolis.

* Esse Municipio é sede da Comarca.

Divisão judiciaria e administrativa (1912)

Division judiciaire et administrative

Numero de ordem Nu- méro d'ordre	Comarcas Comarcas.	Numero de ordem Nu- méro d'ordre	Municipios Municipes	Numero de ordem Nu- méro d'ordre	Districtos de paz e administrativos Districts de justice de paix et administratifs
---	-----------------------	---	-------------------------	---	---

ESTADO DE SÃO PAULO (CONTINUAÇÃO)

13	Baurú.....	22	Baurú * (cidade).....	41	Baurú.		
				42	Jacutinga.		
				43	Miguel Calmon.		
				44	Pennapolis.		
				45	Pirajuby.		
14	Bebedouro.....	23	Bebedouro * (cidade).....	46	Bebedouro.		
				47	Monte Azul.		
15	Bocaina.....	24	Bocaina * (cidade).....	48	Bocaina.		
				25	Cruzeiro (cidade).....	49	Cruzeiro.
						50	Embahú.
51	Entre Rios.						
16	Botucatu.....	26	Botucatu * (cidade).....	52	Botucatu.		
				53	Espirito Santo do Rio Pardo.		
				54	Prata.		
				27	Anhemby (cidade).....	55	Anhemby.
28	Itatinga (cidade).....	56	Itatinga.				
		17	Bragança.....	29	Bragança * (cidade).....	57	Bragança.
58	Tuyuti.						
18	Brotas.....	30	Brotas * (cidade).....	59	Brotas.		
				60	Torrinha.		
19	Caçapava.....	31	Caçapava * (cidade).....	61	Caçapava.		
				32	Buquira (cidade).....	62	Buquira.
20	Caconde.....	33	Caconde * (cidade).....			63	Caconde.
				64	Tapiratuba.		
21	Cajuru.....	34	Cajuru * (cidade).....	65	Cajuru.		
				35	Santo Antonio d'Alegria (ci- dade).....	66	Santa Rita dos Coqueiros.
						67	Santo Antonio d'Alegria.
22	Campinas.....	36	Campinas * (cidade).....	68	Conceição de Campinas.		
				69	Arraial dos Souzas.		
				70	Cosmopolis.		
				71	Rebouças.		
				72	Santa Cruz.		
				73	Vallinhos.		
				74	Villa Americana.		
				23	Campos Novos do Paraná- panema.....	37	Campos Novos do Paranápa- nema * (cidade).....
76	Platina.						
77	Conceição do Monte Alegre.						
24	Cananéa.....	39	Cananéa * (cidade).....	78	Cananéa.		
				79	Arapira.		

* Esse Municipio é sede da Comarca. ** Não installado.

Divisão judiciaria e administrativa (1912)

Division judiciaire et administrative

Numero de ordem Nu- méro d'ordre	Comarcas Comarcas	Numero de ordem Nu- méro d'ordre	Municípios Municipes	Numero de ordem Nu- méro d'ordre	Districtos de paz e administrativos Districts de justice de paix et administratifs
---	----------------------	---	-------------------------	---	---

ESTADO DE SÃO PAULO (CONTINUAÇÃO)

25	Capão Bonito.....	40	Capão Bonito * (cidade).....	80	Capão Bonito.
				81	Guapiára.
26	Capivary.....	41	Capivary * (cidade).....	82	Capivary.
		42	Monte Mór (cidade).....	83	Monte Mór.
27	Casa Branca.....	43	Casa Branca * (cidade).....	84	Casa Branca.
				85	Itoby.
		44	Tambahú (cidade).....	86	Tambahú.
28	Cunha.....	45	Cunha * (cidade).....	87	Cunha.
				88	Campos Novos do Cunha.
29	Descalvado.....	46	Descalvado * (cidade).....	89	Descalvado.
30	Dous Córregos.....	47	Dous Córregos * (cidade)....	90	Dous Córregos.
				91	Figueira.
		48	Mineiros (cidade).....	92	Mineiros.
31	Espirito Santo do Pinhal	49	Espirito Santo do Pinhal * (cidade).....	93	Espirito Santo do Pinhal.
32	Faxina.....	50	Faxina * (cidade).....	94	Faxina.
				95	Bury.
		51	Itaberá (cidade).....	96	Itaberá.
		52	Itararé (cidade).....	97	Itararé.
		53	Ribeirão Branco (cidade)....	98	Ribeirão Branco.
		54	Santo Antonio da Boa Vista (cidade).....	99	Santo Antonio da Boa Vista.
				100	Caputéra.
33	Franca.....	55	Franca * (cidade).....	101	Franca.
				102	Crystaes.
				103	Restinga.
				104	Ribeirão Corrente.
				105	São José da Bella Vista.
34	Guaratinguetá.....	56	Guaratinguetá * (cidade)....	106	Guaratinguetá.
				107	Apparecida.
35	Igarapava.....	57	Igarapava * (cidade).....	108	Igarapava.
				109	Patrocínio de Buritys.
				110	Pedregulho.
				111	Rifaina.
36	Iguape.....	58	Iguape * (cidade).....	112	Iguape.
				113	Jacupiranga.
				114	Juquiá.
				115	Prainha.

* Esse Município é sede da Comarca.

Divisão judiciaria e administrativa (1912)

Division judiciaire et administrative

Numero de ordem Número d'ordre	Comarcas	Numero de ordem Número d'ordre	Municípios Municipes	Numero de ordem Número d'ordre	Districtos de paz e administrativos Districts de justice de paix et administratifs
-----------------------------------	----------	-----------------------------------	-------------------------	-----------------------------------	---

ESTADO DE SÃO PAULO (CONTINUAÇÃO)

37	Itapetininga.....	59	Itapetininga * (cidade).....	116	Itapetininga.		
				117	Alambary.		
		60	Angatuba (cidade).....	118	Angatuba.		
		61	São Miguel Archanjo (cidade).....	119	São Miguel Archanjo.		
38	Itapira.....	62	Itapira * (cidade).....	120	Itapira.		
39	Itapolis.....	63	Itapolis * (cidade).....	121	Itapolis.		
				122	Borborema.		
				123	Itajuby.		
				124	Nova America.		
				125	Novo Horisonte.		
		64	Ibitinga (cidade).....	126	Ibitinga.		
				127	Tabatinga.		
40	Itaporanga.....	65	Itaporanga * (cidade).....	128	Itaporanga.		
				129	Coronel Macedo.		
				130	Ribeirão Vermelho.		
				131	Taquary.		
41	Itatiba.....	66	Itatiba * (cidade).....	132	Itatiba.		
				133	Conceição da Barra Mansa.		
42	Ituverava.....	67	Ituverava * (cidade).....	134	Ituverava.		
43	Jaboticabal.....	68	Jaboticabal * (cidade).....	135	Jaboticabal.		
				136	Guariba.		
				137	São Sebastião do Turvo.		
				138	Tayaçú.		
				139	Tayuva.		
		69	Monte Alto (cidade).....	140	Monte Alto.		
				141	Ariranha.		
				142	Palmares.		
				143	Tabapuan.		
44	Jacarehy.....	70	Jacarehy * (cidade).....	144	Jacarehy.		
45	Jahú.....	71	Jahú * (cidade).....	145	Jahú.		
				146	Bica da Pedra.		
				72	Barra Bonita (cidade).....	147	Barra Bonita.
				73	Pederneiras (cidade).....	148	Pederneiras.
				149	Iacanga.		
		150	Soturna.				
		74	São João da Bocaina (cidade)	151	São João da Bocaina.		
46	Jambeiro.....	75	Jambeiro * (cidade).....	152	Jambeiro.		

* Esse Municipio é sede da Comarca.

Divisão judiciaria e administrativa (1912)

Division judiciaire et administrative

Numero de ordem Nu- méro d'ordre	Comarcas Comarcas	Numero de ordem Nu- méro d'ordre	Municipios Municipes	Numero de ordem Nu- méro d'ordre	Districtos de paz e administrativos Districts de justice de paix et administratifs
---	----------------------	---	-------------------------	---	---

ESTADO DE SÃO PAULO (CONTINUAÇÃO)

47	Jundiahy	76	Jundiahy * (cidade).....	153 154	Jundiahy. Rocinha.
48	Limeira.....	77	Limeira * (cidade).....	155 156	Limeira. Cordeiros.
49	Lorena.....	78	Lorena * (cidade).....	157	Lorena.
		79	Villa Vieira do Piquete (ci- dade).....	158	Villa Vieira do Piquete.
50	Mococa.....	80	Mococa * (cidade).....	159 160 161	Mococa. Igarahy. Pitumby.
51	Mogy das Cruzes.....	81	Mogy das Cruzes * (cidade)	162 163 164	Mogy das Cruzes. Arujá. Itaquaquecetuba.
		82	Guararema (cidade).....	165	Guararema.
52	Mogy-Mirim.....	83	Mogy-Mirim * (cidade).....	166 167 168	Mogy-Mirim. Jaguary. Posse.
		84	Mogy-Guassú (cidade).....	169	Mogy-Guassú.
53	Orlandia.....	85	Orlandia * (cidade).....	170 171 172 173 174 175 176	Orlandia. Guayra. Morro Agudo. Nuporanga. Olhos d'Agua. Salles d'Oliveira. São Joaquim.
54	Palmeiras.....	86	Palmeiras * (cidade).....	177	Palmeiras.
55	Parahybuna.....	87	Parahybuna * (cidade).....	178	Parahybuna.
56	Patrocínio do Sapucahy..	88	Patrocínio do Sapucahy * (ci- dade).....	179 180	Patrocínio do Sapucahy. Ityrapuan.
57	Piedade.....	89	Piedade * (cidade).....	181	Piedade.
58	Pindamonhangaba.....	90	Pindamonhangaba * (cidade)	182	Pindamonhangaba.
59	Piracaia	91	Piracaia * (cidade).....	183	Piracaia.
		92	São João do Curralinho (ci- dade).....	184	São João do Curralinho.

* Esse Municipio é sede da Comarca.

Divisão judiciaria e administrativa (1912)

Division judiciaire et administrative

Numero de ordem Número d'ordre	Comarcas Comarcas	Numero de ordem Número d'ordre	Municípios Municipes	Numero de ordem Número d'ordre	Districtos de paz e administrativos Districts de justice de paix et administratifs
-----------------------------------	----------------------	-----------------------------------	-------------------------	-----------------------------------	---

ESTADO DE SÃO PAULO (CONTINUAÇÃO)

60	Piracicaba.....	93	Piracicaba * (cidade).....	185 186	Piracicaba. Xarqueada.
		94	Rio das Pedras (cidade).....	187	Rio das Pedras.
		95	Santa Barbara (cidade).....	188	Santa Barbara.
61	Pirajú.....	96	Pirajú * (cidade).....	189 190 191 192 193	Pirajú. Bello Monte Mandury. Santa Cruz do Palmital. Sarutayá.
		97	Fartura (cidade).....	194 195	Fartura. Ribeiropolis.
62	Pirassununga.....	98	Pirassununga * (cidade).....	196	Pirassununga.
		99	Porto Ferreira (cidade).....	197	Porto Ferreira.
		100	Santa Cruz da Conceição (cidade).....	198	Santa Cruz da Conceição.
63	Pitangueiras.....	101	Pitangueiras * (cidade).....	159 200	Pitangueiras. Viradouro.
64	Porto Feliz.....	102	Porto Feliz * (cidade).....	201 202	Porto Feliz. Boituva.
65	Queluz.....	103	Queluz * (cidade).....	203	Queluz.
		104	Pinheiros (cidade).....	204	Pinheiros.
66	Ribeirão Bonito.....	105	Ribeirão Bonito * (cidade)...	205 206	Ribeirão Bonito. Guarapiranga.
		106	Bôa Esperança (cidade).....	207	Bôa Esperança.
		107	Dourado (cidade).....	208	Dourado.
67	Ribeirão Preto.....	108	Ribeirão Preto * (cidade).....	209 210	Ribeirão Preto. Villa Bomfim.
		109	Cravinhos (cidade).....	211 212	Cravinhos. Serrinha.
68	Rio Claro.....	110	Rio Claro * (cidade).....	213 214 215 216	Rio Claro. Ipojuca. Itaquery da Serra. Ityrápina.
		111	Annapolis (cidade).....	217	Annapolis.

* Esse Municipio é sede da Comarca.

Divisão judiciária e administrativa (1912)

Division judiciaire et administrative

Numero de ordem Nu- méro d'ordre	Comarcas Comarcas	Numero de ordem Nu- méro d'ordre	Municípios Municipes	Numero de ordem Nu- méro d'ordre	Districtos de paz e administrativos Districts de justice de paix et administratifs
---	----------------------	---	-------------------------	---	---

ESTADO DE SÃO PAULO (CONTINUAÇÃO)

69	Rio Preto.....	112	Rio Preto * (cidade).....	218	Rio Preto.	
				219	Avanhandava.	
				220	Ibirá.	
				221	Itapirema.	
				222	Itapura.	
				223	Tanaby.	
	224	Villa Adolpho.				
70	Santa Branca.....	113	Santa Branca * (cidade)....	225	Santa Branca.	
			114	Sallesopolis (cidade).....	226	Sallesopolis.
71	Santa Cruz do Rio Pardo	115	Santa Cruz do Rio Pardo * (cidade).....	227	Santa Cruz do Rio Pardo.	
				228	Ilha Grande.	
				229	Irapé.	
				230	Oleo.	
			116	Espirito Santo do Turvo (cidade).....	231	Espirito Santo do Turvo.
	117	Salto Grande do Paranápama (cidade).....	232	Salto Grande do Paranápama.		
	118	São Pedro do Turvo (cidade)	233	São Pedro do Turvo.		
72	Santa Izabel.....	119	Santa Izabel * (cidade).....	234	Santa Izabel.	
			120	Igaratá (cidade).....	235	Igaratá.
73	Santa Rita do Passa Quatro.....	121	Santa Rita do Passa Quatro * (cidade).....	236	Santa Rita do Passa Quatro.	
			237	Santa Cruz da Estrella.		
74	Santos.....	122	Santos * (cidade).....	238	Santos.	
			123	Itanhaem (cidade).....	239	Itanhaem.
			124	São Vicente (cidade).....	240	São Vicente.
75	São Bento do Sapucahy...	125	São Bento do Sapucahy * (cidade).....	241	São Bento do Sapucahy.	
				242	Candelaria.	
				243	Santo Antonio do Pinhal.	
76	São Carlos.....	126	São Carlos * (cidade).....	244	São Carlos.	
				245	Ibaté.	
				246	Santa Eudoxia.	
77	São João da Boa Vista....	127	São João da Boa Vista * (cidade).....	247	São João da Boa Vista.	
				248	Cascavel.	
				249	Vargem Grande.	
78	São José do Barreiro.....	128	São José do Barreiro * (cidade).....	250	São José do Barreiro.	

* Esse Municipio é sede da Comarca.

Divisão judiciaria e administrativa (1912)

Division judiciaire et administrative

Numero de ordem Número d'ordre	Comarcas Comarcas	Numero de ordem Número d'ordre	Municípios Municipes	Numero de ordem Número d'ordre	Districtos de paz e administrativos Districts de justice de paix et administratifs
-----------------------------------	----------------------	-----------------------------------	-------------------------	-----------------------------------	---

ESTADO DE SÃO PAULO (CONTINUAÇÃO)

79	São José do Rio Pardo....	129	São José do Rio Pardo * (cidade).....	251 252 253	São José do Rio Pardo. Espírito Santo do Rio do Peixe Grama.			
80	São José dos Campos.....	130	São José dos Campos * (cidade).....	254 255	São José dos Campos. São Francisco Xavier.			
81	São Luiz do Parahytinga	131	São Luiz do Parahytinga * (cidade).....	256	São Luiz do Parahytinga.			
			Lagoinha (cidade).....	257	Lagoinha.			
			Natividade (cidade).....	258 259	Natividade. Bairro Alto.			
82	São Manoel do Paraíso...	134	São Manoel do Paraíso * (cidade).....	260 261 262	São Manoel do Paraíso. Apparecida d'Agua da Rosa. Igaracú.			
83	São Paulo.....	135	São Paulo * (cidade e capital)	263 264 265 266 267 268 269 270 271 272 273 274 275 276 277 278 279 280	Sé. Belémzinho. Bella Vista. Bom Retiro. Braz. Butantan. Cambucy. Consolação. Lapa. Liberdade. Moóca. Nossa Senhora do O'. Penha de França. Sant'Anna. Santa Cecília. Santa Ephigenia. São Miguel. Villa Marianna.			
			Cutia (cidade).....	281	Cutia.			
			Guarulhos (cidade).....	282	Guarulhos.			
			Itapeperica (cidade).....	283 284 285	Itapeperica. Juquitiba. M'Boy.			
			Juquery (cidade).....	286	Juquery.			
			Parnahyba (cidade).....	287 288	Parnahyba. Pirapora.			
			Santo Amaro (cidade).....	289	Santo Amaro.			
			São Bernardo (cidade).....	290 291 292 293	São Bernardo. Paranápiacaba. Ribeirão Pires. Santo André.			
			84	São Pedro.....	143	São Pedro * (cidade).....	294 295	São Pedro. Santa Maria.

* Esse Município é sede da Comarca.

Divisão judiciaria e administrativa (1912)

Division judiciaire et administrative

Numero de ordem Número d'ordre	Comarcas Comarcas	Numero de ordem Número d'ordre	Municípios Municipes	Numero de ordem Número d'ordre	Districtos de paz e administrativos Districts de justice de paix et administratifs
-----------------------------------	----------------------	-----------------------------------	-------------------------	-----------------------------------	---

ESTADO DE SÃO PAULO (CONTINUAÇÃO)

85	São Roque.....	144	São Roque * (cidade).....	296 297	São Roque. Mayrink.
		145	Araçariguama (cidade).....	298	Araçariguama.
86	São Sebastião.....	146	São Sebastião * (cidade).....	299	São Sebastião.
		147	Caraguatatuba (cidade).....	300	Caraguatatuba.
87	São Simão.....	148	São Simão * (cidade).....	301 302	São Simão. Serra Azul.
		149	Santa Rosa (cidade).....	303	Santa Rosa.
88	Sarapuí.....	150	Sarapuí * (cidade).....	304	Sarapuí.
		151	Pilar (cidade).....	305	Pilar.
89	Serra Negra.....	152	Serra Negra * (cidade).....	306 307	Serra Negra. Lyndóia.
90	Sertãozinho.....	153	Sertãozinho * (cidade).....	308 309 310	Sertãozinho. Pontal. Santa Cruz das Posses.
91	Silveiras.....	154	Silveiras * (cidade).....	311	Silveiras.
		155	Jatahy (cidade).....	312	Jatahy.
92	Socorro.....	156	Socorro * (cidade).....	313	Socorro.
93	Sorocaba.....	157	Sorocaba * (cidade).....	314 315 316 317	Nossa Senhora da Ponte. Nossa Senhora do Rosario. Salto de Pirapora. Votorantim.
		158	Campo Largo de Sorocaba (cidade).....	318	Campo Largo de Sorocaba.
94	Taquaratinga.....	159	Taquaratinga * (cidade).....	319 320 321	Taquaratinga. Jurema. Santa Adelia.
95	Tatuhy.....	160	Tatuhy * (cidade).....	322 323 324 325	Tatuhy. Bella Vista. Cesario Lange. Quadra.
		161	Guarehy (cidade).....	326	Guarehy.
		162	Pereiras (cidade).....	327	Pereiras.
		163	Rio Bonito (cidade).....	328	Rio Bonito.
					329

* Esse Município é sede da Comarca.

Divisão judiciária e administrativa (1912)

Division judiciaire et administrative

Numero de ordem Número d'ordre	Comarcas Comarcas	Numero de ordem Número d'ordre	Municípios Municipes	Numero de ordem Número d'ordre	Districtos de paz e administrativos Districts de justice de paix et administratifs
-----------------------------------	----------------------	-----------------------------------	-------------------------	-----------------------------------	---

ESTADO DE SÃO PAULO (CONCLUSÃO)

96	Taubaté	164	Taubaté * (cidade).....	330	Taubaté.		
			165	Redempção (cidade).....	331	Redempção.	
			166	Tremembé (cidade).....	332	Tremembé.	
97	Tieté.....		167	Tieté * (cidade).....	333 334 335	Tieté. Conchas. Laranjal.	
		98	Ubatuba.....	168	Ubatuba * (cidade).....	336	Ubatuba.
				169	Una * (cidade).....	337	Una.
100	Villa Bella.....	170	Villa Bella * (cidade).....	338	Villa Bella.		
101	Xiririca.....		171	Xiririca * (cidade).....	339 340 341	Xiririca. Itaúna. Sete Barras.	
			172	Yporanga (cidade).....	342	Yporanga.	
		102	Ytú.....	173	Ytú * (cidade).....	343	Ytú.
174	Cabreúva (cidade).....			344	Cabreúva.		
175	Indaiatuba (cidade).....			345	Indaiatuba.		
176	Salto de Ytú (cidade).....			346	Salto de Ytú.		

ESTADO DE SERGIPE

1	Aracajú.....	1	Aracajú ** (cidade e capital)	1	Aracajú.
		2	São Christovão *** (cidade)..	2	São Christovão.
		3	Socorro (villa).....	3	Socorro.
2	Capella.....	4	Capella ** (cidade).....	4	Capella.
		5	Japaratuba *** (villa).....	5	Japaratuba.
		6	Nossa Senhora das Dôres *** (villa).....	6	Nossa Senhora das Dôres.
		7	Siriry *** (villa).....	7	Siriry.

* Esse Municipio é sede da Comarca.
Municipio é termo da Comarca.

** Esse Municipio é termo e sede da Comarca.

*** Esse

Divisão judiciaria e administrativa (1912)

Division judiciaire et administrative

Número de ordem Número d'ordre	Comarcas Comarcas	Número de ordem Número d'ordre	Municípios Municipes	Número de ordem Número d'ordre	Distritos de paz e administrativos Districts de justice de paix et administratifs
-----------------------------------	----------------------	-----------------------------------	-------------------------	-----------------------------------	--

ESTADO DE SERGIPE (CONCLUSÃO)

3	Estancia.....	8	Estancia * (cidade).....	8	Estancia.
		9	Santa Luzia (villa).....	9	Santa Luzia.
		10	Buquim ** (villa).....	10	Buquim.
		11	Espirito Santo ** (villa).....	11	Espirito Santo.
4	Garará.....	12	Garará * (villa).....	12	Garará.
		13	Porto da Folha ** (cidade)..	13	Porto da Folha.
		14		14	Canindé.
5	Itabaiana.....	14	Itabaiana * (cidade).....	15	Itabaiana.
				16	Pedra Molle.
		15	Campo do Brito ** (villa)...	17	Campo do Brito.
		16	São Paulo ** (villa).....	18	São Paulo.
6	Lagarto.....	17	Lagarto * (cidade).....	19	Lagarto.
		18	Annapolis ** (villa).....	20	Annapolis.
		19	Riachão ** (villa).....	21	Riachão.
7	Laranjeiras.....	20	Laranjeiras * (cidade).....	22	Laranjeiras.
		21	Itaporanga ** (villa).....	23	Itaporanga.
		22	Riachuelo ** (cidade).....	24	Riachuelo.
8	Maroim.....	23	Maroim * (cidade).....	25	Maroim.
		24	Santo Amaro (villa).....	26	Santo Amaro.
		25	Divina Pastora ** (villa)....	27	Divina Pastora.
		26	Rosario ** (villa).....	28	Rosario.
9	Propriá.....	27	Propriá * (cidade).....	29	Propriá.
		28	Aquidaban ** (villa).....	30	Aquidaban.
10	Rio Real.....	29	Itabaianinha * (cidade).....	31	Itabaianinha.
				32	Gerú.
		30	Villa Christina (villa).....	33	Villa Christina.
		31	Araú ** (villa).....	34	Araú.
		32	Campos ** (cidade).....	35	Campos.
				36	Poço Verde.
11	São Francisco.....	33	Villa Nova * (cidade).....	37	Villa Nova.
		34	Pacatuba ** (villa).....	38	Pacatuba.
		35	Jaboatão *** (villa).....	39	Jaboatão.

* Esse Municipio é termo e sede da Comarca. ** Esse Municipio é termo da Comarca. *** Não instalado.

Divisão judiciaria e administrativa (1912)

Division judiciaire et administrative

Numero de ordem	Departamentos	Numero de ordem	Comarcas	Numero de ordem	Termos	Numero de ordem	Districtos de paz
Nu-méro d'ordre	Départements	Nu-méro d'ordre	Comarcas	Nu-méro d'ordre	Termos	Nu-méro d'ordre	Districts de justice de paix

TERRITORIO DO ACRE

1	Alto Acre.....	1	Rio Branco.....	1	Rio Branco *(vil-la e capital)...	1	Catuaba.
						2	Rio Branco.
						3	Riosinho.
						4	Capatará.
						5	São Francisco.
				2	Bom Destino....	6	Antimary.
						7	Baixo Abunã.
						8	Bom Destino.
						9	Marechal Deodoro.
		2	Xapury.....	3	Xapury *(cidade)	10	Ytá.
						11	Iracema.
						12	Soledade.
						13	Xapury.
						14	Alto Xapury.
						15	Humaytá.
				4	Alto Acre.....	16	Porvir.
						17	Belmonte.
						18	Alto Acre.
						19	Paraguassá.
2	Alto Juruá.....	3	Cruzeiro do Sul...	5	Cruzeiro do Sul *(cidade e capi-tal)	20	Cruzeiro do Sul.
						21	Santa Luzia.
						22	Paraná dos Mouras.
						23	Lucania.
						24	Sobral.
				6	Villa Thaumaturgo.....	25	Villa Thaumaturgo.
						26	Horizonte.
3	Alto Purús.....	4	Senna Madureira	7	Senna Madurei-ra *(cidade e capital)	27	Senna Madureira.
						28	São Bento.
						29	Iracema.
						30	Granja.
						31	Mercês.
						32	Novo Santarém.
						33	Liberdade.
				8	São Pedro.....	34	São Pedro.
						35	Oriente.
						36	Saccado.
						37	Riosinho.
				9	Santa Cruz.....	38	São Braz.
						39	Santa Cruz.
						40	Funil.
				10	Nova Olinda....	41	Nova Olinda.
						42	Fortaleza.
						43	Amapá.
						44	Guanabara.
4	Tarauacá.....	5	Tarauacá.....	11	Villa Seabra *(villa e capital)	45	Foz do Murú.
						46	Foz do Jamináuas.
						47	Paraiso.
						48	Foz do Tauary.
						49	São Jorge.
						50	São José.
				12	Foz do Jurupary	51	Foz do Jurupary.
						52	São Francisco.
						53	Forangaba.
						54	Triumpho.

* Esse Termo é *município* e *sede* da Comarca.

NOTA — Os municípios do Territorio do Acre, creados pelo Decreto Federal n. 9.831, de 23 de Outubro de 1912, não tinham sido installados até 31 de Dezembro do mesmo anno.

Divisão judiciária

División judici

(Quadro

(Tableau

Número de ordem Número d'ordre	ESTADOS ÉTATS	1908			1909			
		Comarcas Comarcas	Termos Termos	Distritos de paz Districts de justice de paix	Comarcas Comarcas	Termos Termos	Distritos de paz Districts de justice de paix	
1	Alagoas.....	20	—	54	20	—	54	
2	Amazonas.....	17	26	117	17	25	118	
3	Bahia.....	40	121	361	40	121	364	
4	Ceará.....	31	73	—	31	73	—	
5	Distrito Federal.....	—	15	—	—	15	—	
6	Espirito Santo.....	14	—	85	14	—	85	
7	Goyaz.....	21	42	108	21	43	108	
8	Maranhão.....	24	49	148	24	49	148	
9	Matto Grosso.....	9	—	31	9	—	31	
10	Minas Geraes.....	90	119	729	89	119	729	
11	Pará.....	27	44	168	27	47	178	
12	Parahyba do Norte.....	16	36	92	16	36	93	
13	Paraná.....	17	24	70	17	26	75	
14	Pernambuco.....	36	59	192	36	59	195	
15	Piauhy.....	18	—	36	18	—	36	
16	Rio de Janeiro.....	24	48	210	24	48	212	
17	Rio Grande do Norte.....	13	—	37	14	—	37	
18	Rio Grande do Sul.....	36	—	277	36	—	284	
19	Santa Catharina.....	18	—	75	18	—	77	
20	São Paulo.....	100	—	311	100	—	321	
21	Sergipe.....	13	30	38	11	29	38	
22	Territorio do Acre {	Alto Acre.....	1	4	17	1	4	17
		Alto Juruá....	1	4	12	1	4	17
		Alto Purús....	1	4	18	1	4	18
		Tarauacá.....	—	—	—	—	—	—
TOTAES.....		587	698	3.186	585	702	3.235	

OBSERVAÇÃO. — As comarcas, no Estado de Alagoas, denominam-se *municípios judiciais*; os termos, no Distrito do Norte, *distritos judiciais*; no Estado do Maranhão, *secções*; no Estado do Pará, *circumscrições judiciais*; e, nos Estados.

Pelas Constituições e leis de organização judiciária dos diversos Estados foram também creados Tribunaes Superiores, que no Rio Grande do Norte e Santa Catharina, *Superiores Tribunaes de Justiça*; nos do Ceará, Matto Grosso, Minas Geraes, Rio de Janeiro e Sergipe, e *Superior Tribunal*; e, nos Estados da Bahia, Espirito Santo, Pará, Distrito Federal e Territorio do Acre, respectivamente.

ria (1908 = 1912)

ciaire

Geral)

Général)

1910			1911			1912		
Comarcas Comarcas	Termos Termos	Districtos de paz Districts de justice de paix	Comarcas Comarcas	Termos Termos	Districtos de paz Districts de justice de paix	Comarcas Comarcas	Termos Termos	Districtos de paz Districts de justice de paix
21	—	57	21	—	60	21	—	60
17	26	119	19	27	120	19	27	120
40	121	375	40	121	375	40	121	375
31	73	—	31	74	—	31	74	—
—	15	—	—	8	—	—	8	—
14	—	85	14	—	87	15	—	95
15	43	108	19	43	108	19	45	108
24	49	148	24	50	148	24	51	151
14	—	32	14	—	32	14	—	32
88	119	729	87	119	797	87	119	797
27	47	181	27	48	183	27	48	183
17	37	93	17	37	93	17	37	93
18	26	79	18	27	81	19	29	84
36	59	195	36	59	201	36	59	201
18	—	36	19	—	37	20	—	38
24	48	213	24	48	212	24	48	212
14	—	37	14	—	37	14	—	37
36	—	291	36	—	295	37	—	306
18	—	78	18	—	79	18	—	82
102	—	331	102	—	340	102	—	346
11	29	38	11	29	38	11	30	39
1	4	19	1	4	19	2	4	19
1	4	17	1	4	17	1	2	7
1	4	18	1	4	18	1	4	18
—	—	—	—	—	—	1	2	10
588	704	3.279	594	702	3.377	600	708	3.413

Federal e no Estado do Pará, *pretorias e districtos judiciais*; os districtos, nos Estados do Espirito Santo, Piauí e Rio Grande de Pernambuco e Rio Grande do Sul, *districtos municipais*.

assim se denominam : nos Estados do Amazonas, Goyaz, Maranhão, Paraná, Parahyba do Norte, Pernambuco, Rio Grande do *Tribunaes da Relação*; nos do Piauí e São Paulo, *Tribunaes de Justiça*; nos de Alagoas e Rio Grande do Sul, *Tribunal Superior Tribunal de Appellação e Revista, Corte de Justiça, Tribunal Superior de Justiça, Corte de Appellação e Tribunal de Appellação*.

Divisão administra

Division adminis

(Quadro

(Tableau

Numero de ordem Nu- méro d'ordre	ESTADOS ÉTATS	1908				1909			
		MUNICIPIOS MUNICIPES			Districtos administra- tivos	MUNICIPIOS MUNICIPES			Districtos administra- tivos
		Cidades Villes	Villas Villages	Total		Cidades Villes	Villas Villages	Total	
1	Alagoas.....	20	15	35	54	20	15	35	54
2	Amazonas.....	8	18	26	117	8	18	26	118
3	Bahia.....	49	79	128	361	54	74	128	364
4	Ceará.....	28	54	82	245	28	54	82	245
5	Districito Federal.....	1	—	1	25	1	—	1	25
6	Espirito Santo.....	13	16	29	85	13	16	29	85
7	Goyaz.....	22	20	42	108	23	20	43	108
8	Maranhão (*).....	13	39	52	148	13	39	52	148
9	Matto Grosso.....	6	10	16	31	6	10	16	31
10	Minas Geraes.....	117	19	136	729	117	19	136	729
11	Pará.....	31	21	52	168	32	21	53	178
12	Parahyba do Norte.....	12	27	39	92	12	27	39	93
13	Paraná.....	18	25	43	70	18	27	45	75
14	Pernambuco.....	43	16	59	192	59	—	59	195
15	Piauhy.....	15	21	36	36	15	21	36	36
16	Rio de Janeiro.....	34	14	48	210	34	14	48	212
17	Rio Grande do Norte.....	13	24	37	37	13	24	37	37
18	Rio Grande do Sul.....	26	41	67	277	26	41	67	284
19	Santa Catharina.....	9	18	27	75	9	18	27	77
20	São Paulo.....	171	—	171	311	171	—	171	321
21	Sergipe.....	12	21	33	38	13	20	33	38
22	Territorio do Acre {	Alto Acre.....	—	—	—	—	—	—	—
		Alto Juruá.....	—	—	—	—	—	—	—
		Alto Purús.....	—	—	—	—	—	—	—
		Tarauacá.....	—	—	—	—	—	—	—
	TOTAES.....	661	498	1.159	3.409	685	478	1.163	3.453

(*) Nesse Estado ha mais um municipio (Morros) cuja séde é povoação.

tiva 1908 - 1912)

trative

Geral)

Général)

1910				1911				1912			
MUNICIPIOS MUNICIPES			Districtos administra- tivos Districts admini- stratifs	MUNICIPIOS MUNICIPES			Districtos administra- tivos Districts admini- stratifs	MUNICIPIOS MUNICIPES			Districtos administra- tivos Districts admini- stratifs
Cidades Villes	Villas Villages	Total Total		Cidades Villes	Villas Villages	Total Total		Cidades Villes	Villas Villages	Total Total	
21	15	36	57	21	15	36	60	21	15	36	60
8	18	26	119	8	19	27	120	8	19	27	120
57	72	129	375	57	72	129	375	57	71	128	375
28	54	82	245	29	55	84	245	29	55	84	245
1	—	1	25	1	—	1	25	1	—	1	25
13	16	29	85	13	16	29	87	13	18	31	95
23	20	43	108	23	22	45	108	24	21	45	108
13	39	52	148	13	40	53	148	13	41	54	151
6	10	16	32	6	12	18	32	6	13	19	32
117	19	136	729	117	59	176	797	117	59	176	797
32	21	53	181	32	22	54	183	32	22	54	183
12	27	39	93	12	27	39	93	12	27	39	93
19	26	45	79	20	25	45	81	20	26	46	84
59	—	59	195	59	—	59	201	59	—	59	201
16	20	36	36	16	21	37	37	17	21	38	38
34	14	48	213	34	14	48	212	34	14	48	212
13	24	37	37	13	24	37	37	13	24	37	37
27	40	67	291	27	39	66	295	27	40	67	306
9	18	27	78	9	19	28	79	9	19	28	82
173	—	173	331	174	—	174	340	176	—	176	346
14	20	34	38	14	20	34	38	14	21	35	39
—	—	—	—	—	—	—	—	1	1	2	—
—	—	—	—	—	—	—	—	1	—	1	—
—	—	—	—	—	—	—	—	1	—	1	—
—	—	—	—	—	—	—	—	—	1	1	—
695	473	1.168	3.495	698	521	1.219	3.593	705	528	1.233	3.629

ADMINISTRAÇÃO FEDERAL

ADMINISTRATION FÉDÉRALE

Pessoal e vencimentos (1912) (1)

Personnel et traitements

DESIGNAÇÃO DOS SERVIÇOS DÉSIGNATION DES SERVICES	Numero de empregados segundo os vencimentos mensaes Nombre des employés d'après les traitements mensuels									Total
	Até Jus- qu'à 200\$	200\$ a 300\$	300\$ a 400\$	400\$ a 500\$	500\$ a 600\$	600\$ a 800\$	800\$ a 1:000\$	1:000\$ a 1:500\$	Mals Plus de 1:500\$	

I - MINISTERIO DA AGRICULTURA, INDUSTRIA E COMMERCIO

I - Ministère de l'Agriculture, Industrie et Commerce

Secretaria de Estado	Gabinete do Ministro.....	—	—	—	—	1	—	1	—	1	3
	Directoria Geral de Agricultura.....	3	—	—	7	4	3	2	1	—	20
	Directoria Geral de Industria e Commercio.....	3	—	—	6	4	3	2	1	—	19
	Directoria Geral de Contabilidade.....	4	—	—	12	10	8	3	1	—	38
	Portaria.....	8	1	—	1	—	—	—	—	—	10
	Instalações electricas.....	2	1	—	—	—	—	—	—	—	3
Serviço de Povoamento.....	72	20	21	13	12	21	8	1	—	168	
Jardim Botânico.....	80	3	1	4	4	4	3	—	—	99	
Serviço de Inspeção e Defesa Agricolas	27	20	42	28	4	28	7	2	—	153	
Posto Zootecnico Federal.....	1	6	2	4	1	7	4	—	—	25	
Escola de Aprendizizes Artifices.....	57	152	—	19	—	—	—	—	—	228	
Serviço Geologico e Mineralogico.....	6	3	3	9	3	1	6	1	—	32	
Junta Commercial.....	2	2	4	3	—	2	—	—	—	13	
Junta dos Corretores.....	2	1	—	—	—	1	—	—	—	4	
Directoria do Serviço de Estatistica	12	58	43	28	—	21	6	1	—	169	
Typographia.....	12	29	4	6	—	1	1	—	—	33	
Directoria de Meteorologia e Astronomia	8	8	1	11	4	6	2	1	—	41	
Museu Nacional.....	3	2	2	11	4	8	8	1	—	39	
Escola de Minas.....	12	7	—	1	—	12	16	1	—	49	
Serviço de Informações e Divulgação...	7	3	3	1	—	3	1	—	—	18	
Serviço de Veterinaria.....	64	54	2	2	30	20	4	1	—	177	
Serviço de Protecção aos Indios e de Localisação de Trabalhadores Nacionaes...	3	11	3	4	12	17	2	1	—	53	
Ensino Agronomico.....	153	110	39	72	6	37	14	—	—	431	
TOTAL.....	541	491	170	242	99	203	90	13	1	1.850	

II - MINISTERIO DA FAZENDA

II - Ministère des Finances

Thesouro Nacional.....	54	36	3	53	47	48	12	6	1	260
Tribunal de Contas.....	12	11	1	16	14	14	4	1	5	78
Recebedoria do Districto Federal.....	34	17	14	19	—	3	—	—	—	87 (2)
Caixa de Conversão.....	11	—	1	7	—	2	4	1	2	28
Caixa de Amortisação.....	17	4	2	10	25	6	2	3	—	69
Casa da Moeda.....	117	101	11	19	12	2	1	2	—	265
Imprensa Nacional e <i>Diario Official</i> ...	—	23	16	4	4	1	1	—	—	49
Laboratorio Nacional de Analyses da Capital Federal.....	13	1	11	—	—	1	—	—	—	26 (2)
Administração e custeio de proprios e fazendas nacionaes.....	—	1	2	—	—	—	—	—	—	3
Delegacia do Thesouro em Londres.....	—	—	—	—	—	4	—	—	1	5 (3)
Delegacias Fiscaes.....	310	84	93	34	12	3	—	—	—	536
Alfandegas.....	3.452	702	623	57	59	8	—	—	—	4.901 (2)
Mesas de Rendas e Collectorias.....	382	36	28	14	1	6	1	3	—	471 (4)
Empregados de repartições e logares extinctos e funcionarios addidos em virtude de sentenças.....	1	—	5	3	1	2	1	2	1	16
Inspeção das Repartições de Fazenda...	—	—	—	—	—	—	10	—	—	10 (5)
Fiscalisação e mais despesas dos impostos de consumo e de transporte.....	496	—	—	52	—	—	—	—	—	548 (5)
Directoria de Estatistica Commercial...	58	24	11	4	—	—	1	1	—	99
Inspectoria de Seguros.....	2	—	—	2	9	14	—	1	—	28
TOTAL.....	4.959	1.040	821	294	184	114	37	20	10	7.479 (6)

(1) Só figura neste quadro o pessoal fixado na verba respectiva das tabellas orçamentarias.

(2) Percebem quotas, além dos respectivos ordenados, não tendo gratificação, 78 funcionarios da Recebedoria. 22 do Laboratorio Nacional de Analyses e 899 das Alfandegas.

(3) Os respectivos vencimentos são pagos em ouro, ao cambio de 27 d. por mil réis.

(4) Esse numero só se refere ás Mezas de Rendas. A tabella não discrimina o pessoal das collectorias, que não tem remuneração fixa. Segundo informações do Ministerio da Fazenda, os collectores e escriptaes são em numero de 1.398.

(5) Segundo informações do Ministerio da Fazenda.

(6) Não incluindo 38 funcionarios de «fiscalisações diversas», que não são pagos pelos cofres publicos.

Pessoal e vencimentos (1912)

Personnel et traitements

DESIGNAÇÃO DOS SERVIÇOS DÉSIGNATION DES SERVICES	Numero de empregados segundo os vencimentos mensaes Nombre des employés d'après les traitements mensuels									Total
	Até Jus- qu'à 200\$	200\$ a 300\$	300\$ a 400\$	400\$ a 500\$	500\$ a 600\$	600\$ a 800\$	800\$ a 1:000\$	1:000\$ a 1:500\$	Mals Plus de 1:500\$	

III - MINISTERIO DA GUERRA (1)

III - Ministère de la Guerre

Administração Central e Gabinete do Ministerio	Gabinete.....	1	1	—	—	—	—	—	—	1	3
	Direcção do Expediente.....	10	—	—	7	6	5	2	1	—	31
	Direcção de Contabilidade..	6	10	—	13	10	10	4	1	—	54
	Imprensa Militar.....	3	9	—	—	—	—	—	—	—	12
	Serviço Telephonico.....	3	1	—	—	—	—	—	—	—	4
	Serviço de Electricidade....	1	1	1	—	—	—	—	—	—	3
	Portaria.....	3	—	—	—	—	—	—	—	—	3
	Departamento da Guerra....	25	5	6	3	—	—	—	—	—	39
	Estação de Assistencia e Pro- phylaxia.....	6	1	—	—	—	—	—	—	—	7
	Departamento da Adminis- tração.....	134	49	6	8	—	—	—	—	—	197
Estado Maior.....	7	4	2	1	—	—	—	—	—	14	
Supremo Tribunal Militar e Auditores...	5	4	—	—	—	5	—	2	3	19	
Instrucção Militar (Escolas).....	200	21	1	20	—	79	—	—	—	321	
Arsenas, Depositos e Fortalezas.....	591	236	26	41	2	—	—	—	—	896	
Fabricas.....	555	53	37	5	4	1	—	—	—	655	
Serviço de Saúde.....	408	41	12	2	2	—	—	—	—	465	
Colonias Militares.....	4	—	—	—	—	—	—	—	—	4	
TOTAL.....	1.962	436	91	100	24	100	6	4	4	2.727	

IV - MINISTERIO DA JUSTIÇA E NEGOCIOS INTERIORES (2)

IV - Ministère de la Justice et des Affaires Intérieures

Gabinete do Presidente da Republica (Casa Civil).....	—	—	—	—	—	—	—	3	—	3
Secretaria do Senado Federal.....	—	2	17	3	6	7	3	2	2	42 (3)
Secretaria da Camara dos Deputados....	3	2	28	9	10	7	14	9	—	82 (4)
Secretaria de Estado.....	—	12	1	29	12	13	6	3	1	77
Gabinete do Consultor Geral da Republica	1	—	—	—	—	—	—	1	—	2
Justiça Federal.....	55	35	14	14	31	7	13	15	16	200
Justiça do Districto Federal.....	28	12	1	5	7	2	21	—	33	109
Policia do Districto Federal.....	1.435	168	60	31	27	12	4	—	1	1.738
Casa da Correção.....	51	5	—	1	—	1	—	—	—	58
Archivo Nacional.....	14	2	9	3	3	4	1	—	—	36
Assistencia a Alienados.....	2	3	6	12	14	2	3	1	—	43
Directoria Geral de Saúde Publica.....	857	114	43	25	17	87	14	3	—	1.160
Conselho Superior de Ensino.....	2	2	—	—	—	1	—	—	1	6
Escola Nacional de Bellas Artes.....	23	9	1	23	1	1	—	—	—	58
Instituto Nacional de Musica.....	10	28	2	43	1	1	—	—	—	85
Instituto Benjamin Constant.....	19	11	9	—	—	19	—	—	—	58
Instituto Nacional de Surdos Mudos....	14	3	1	7	—	1	—	—	—	26
Bibliotheca Nacional.....	44	23	16	8	5	—	4	—	—	100
Instituto Oswaldo Cruz.....	9	8	1	3	2	—	6	3	—	32
Administração do Territorio do Acre....	—	1	—	1	—	—	9	7	11	29
TOTAL.....	2.567	440	209	217	136	165	98	47	65	3.944

(1) Não comprehendido o pessoal militar.

(2) Não comprehendido o pessoal da Brigada Policial e do Corpo de Bombeiros.

(3) Comprehendidos 8 funcionarios dispensados do serviço.

(4) Comprehendidos 13 funcionarios dispensados do serviço.

Pessoal e vencimentos (1912)

Personnel et traitements

DESIGNAÇÃO DOS SERVIÇOS DÉSIGNATION DES SERVICES	Numero de empregados segundo os vencimentos mensaes Nombre des employés d'après les traitements mensuels									Total
	Até Jus- qu'à 200\$	200\$ a 300\$	300\$ a 400\$	400\$ a 500\$	500\$ a 600\$	600\$ a 800\$	800\$ a 1:000\$	1:000\$ a 1:500\$	Mais Plus de 1:500\$	

V - MINISTERIO DA MARINHA (1)

V — Ministère de la Marine

Gabinete e Directoria do Expediente.....	4	1	—	5	4	5	3	1	—	23
Almirantado.....	2	1	—	—	—	—	1	—	—	4
Estado Maior.....	3	—	—	—	—	—	—	—	—	3
Inspectorias.....	7	—	5	—	—	—	—	—	—	12
Directoria Geral de Contabilidade.....	5	7	—	16	8	10	3	1	—	50
Auditoria.....	3	—	—	—	3	—	—	1	—	7
Corpo de Marinheiros Nacionaes.....	48	—	—	—	—	—	—	—	—	48
Batalhão Naval.....	26	—	—	—	—	—	—	—	—	26
Escola de Aprendizizes Marinheiros.....	212	48	—	—	—	—	—	—	—	260
Arsenaes.....	1.887	221	74	11	1	—	—	—	—	2.194
Inspectoria de Portos e Costas.....	343	7	—	1	—	—	—	—	—	351
Depositos Navaes.....	55	6	1	—	—	—	—	—	—	62
Força Naval.....	603	3	4	3	—	—	—	—	—	613
Hospitaes.....	89	—	—	—	—	—	—	—	—	89
Superintendencia da Navegação.....	300	118	49	2	—	—	—	—	—	469
Escola Naval.....	50	10	2	24	—	13	—	—	—	99
Directoria da Bibliotheca, Museu e Archivo	12	2	—	—	—	—	—	—	—	14
Directoria do Armamento.....	277	32	10	2	—	—	—	—	—	321
TOTAL.....	3.926	456	145	64	16	28	7	3	—	4.645

VI - MINISTERIO DAS RELAÇÕES EXTERIORES (2)

V — Ministère des Affaires Étrangères

Secretaria de Estado.....	—	17	1	14	10	10	2	8	4	66
Corpo Diplomatico.....	—	—	—	—	30	18	—	4	23	75
Corpo Consular.....	—	—	9	14	—	10	13	18	—	64
TOTAL.....	—	17	10	28	40	38	15	30	27	205

(1) Não comprehendido o pessoal militar.

(2) Os vencimentos do Corpo Diplomatico e Consular são pagos em ouro, ao cambio de 27 d. por mil réis.

Pessoal e vencimentos (1912)

Personnel et traitements

DESIGNAÇÃO DOS SERVIÇOS DESIGNATION DES SERVICES	Numero de empregados segundo os vencimentos mensaes Nombre des employés d'après les traitements mensuels									Total
	Até Jus- qu'à 200\$	200\$ a 300\$	300\$ a 400\$	400\$ a 500\$	500\$ a 600\$	600\$ a 800\$	800\$ a 1:000\$	1:000\$ a 1:500\$	Mais Plus de 1:500\$	

VII - MINISTERIO DA VIAÇÃO E OBRAS PUBLICAS

VII - Ministère des Travaux Publics

Secretaria de Estado.....	26	1	—	27	10	9	10	4	1	88
Correios.....	2.129	1.111	316	154	57	29	15	3	1	3.815
Telegraphos.....	966	261	1.029	306	134	47	24	4	1	2.772
Estrada de Ferro Central do Brazil.....	54	1.016	693	329	179	93	39	19	7	2.429
Estrada de Ferro Oeste de Minas.....	252	88	16	6	5	5	—	3	1	376
Inspectoria de Obras Contra as Seccas.....	—	—	—	—	—	—	—	—	—	(*)
Repartição de Aguas e Obras Publicas....	47	46	13	19	7	6	10	4	1	153
Estrada de Ferro do Rio do Ouro.....	20	15	2	—	—	—	—	—	—	37
Esgotos da Capital Federal.....	2	4	—	3	2	4	—	1	—	16
Iluminação Publica da Capital Federal (Inspectoria Geral de Iluminação)....	5	1	10	8	—	4	4	1	—	33
Inspectoria Federal das Estradas.....	27	5	28	5	—	2	58	65	1	191
Inspectoria Geral de Navegação.....	8	16	6	—	—	2	1	—	—	33
Empregados addidos.....	—	—	1	3	—	1	3	2	1	11
Fiscalisação de serviços diversos.....	—	—	—	—	—	—	5	—	—	5
TOTAL.....	3.536	2.564	2.114	860	394	202	169	106	14	9.959

VIII - QUADRO GERAL

VIII - Tableau Général

Ministerio da Agricultura, Industria e Com- mercio.....	541	491	170	242	99	203	90	13	1	1.850
Ministerio da Fazenda.....	4.959	1.040	821	294	184	114	37	20	10	7.479
Ministerio da Guerra.....	1.962	436	91	100	24	100	6	4	4	2.727
Ministerio da Justiça e Negocios Interiores	2.567	440	209	217	136	165	98	47	65	3.944
Ministerio da Marinha.....	3.926	456	145	64	16	28	7	3	—	4.645
Ministerio das Relações Exteriores.....	—	17	10	28	40	38	15	30	27	205
Ministerio da Viação e Obras Publicas....	3.536	2.564	2.114	860	394	202	169	106	14	9.959
TOTAL.....	17.491	5.444	3.560	1.805	893	850	422	223	121	30.809

(*) De accordo com o Decreto n. 9.256, de 28 de Dezembro de 1911, art. 119, não tem pessoal fixo, sendo os cargos providos á medida das necessidades imprescindíveis do serviço.

Despeza votada (1912) (*)

Dépense votée

I - MINISTERIO DA AGRICULTURA, INDUSTRIA E COMMERCIO

Ministère de l'Agriculture, Industrie et Commerce

VERBAS ARTICLES	CLASSIFICAÇÃO DAS DESPEZAS CLASSIFICATION DES DÉPENSES		
	Pessoal Personnel	Material e outras aplicações Matériel et autres applications	Total Total

PAPEL — PAPIER

Secretaria de Estado.....	730:400\$000	257:200\$000	987:600\$000
Pessoal contractado.....	250:000\$000	—	250:000\$000
Serviço de Povoamento.....	769:008\$000	3.720:000\$000	4.489:008\$000
Expansão Economica do Brazil.....	—	360:000\$000	360:000\$000
Jardim Botanico.....	250:680\$000	114:240\$000	364:920\$000
Serviço de Inspeção e Defesa Agricolas.....	832:200\$000	1.640:600\$000	2.472:800\$000
Posto Zootechnico Federal.....	247:400\$000	300:000\$000	547:400\$000
Escola de Aprendizizes Artifices.....	752:400\$000	792:160\$000	1.544:560\$000
Serviço Geologico e Mineralogico.....	243:600\$000	120:000\$000	363:600\$000
Junta Commercial e Junta de Corretores.....	81:200\$000	25:172\$118	106:372\$118
Directoria do Serviço de Estatistica.....	1.043:040\$000	195:942\$500	1.238:982\$500
Directoria de Meteorologia e Astronomia.....	236:880\$000	541:200\$000	778:080\$000
Museu Nacional.....	383:400\$000	548:408\$118	931:808\$118
Escola de Minas.....	410:294\$684	77:400\$000	487:694\$684
Auxilios á Agricultura e ás Industrias.....	—	1.035:000\$000	1.035:000\$000
Serviço de Informações e Divulgação.....	82:800\$000	110:000\$000	192:800\$000
Serviço de Veterinaria.....	748:920\$000	1.589:800\$000	2.338:720\$000
Serviço de Protecção aos Indios e Localisação de Traba- lhadores Nacionaes	364:200\$000	787:000\$000	1.151:200\$000
Ensino Agronomico.....	1.803:600\$000	2.580:711\$000	4.384:311\$000
Eventuaes.....	—	200:000\$000	200:000\$000
TOTAL.....	9.230:022\$684	14.994:833\$736	24.224:856\$420

OURO — OR

Serviço de Povoamento.....	—	300:000\$000	300:000\$000
Expansão Economica do Brazil.....	—	530:000\$000	500:000\$000
Posto Zootechnico Federal.....	—	100:000\$000	100:000\$000
TOTAL.....	—	900:000\$000	900:000\$000

(*) Lei n. 2.544, de 4 de Janeiro de 1912.

Despeza votada (1912)

Dépense votée

II — MINISTERIO DA FAZENDA

Ministère des Finances

VERBAS ARTICLES	CLASSIFICAÇÃO DAS DESPEZAS CLASSIFICATION DES DÉPENSES		
	Pessoal Personnel	Material e outras aplicações Matériel et autres applications	Total
PAPEL — PAPIER			
Pensionistas.....	10.739:994\$612	—	10.739:994\$612
Aposentados.....	2.552:191\$173	—	2.552:191\$173
Thesouro Nacional.....	1.720:235\$000	269:300\$000	1.989:535\$000
Tribunal de Contas.....	605:250\$000	59:250\$000	664:500\$000
Recebedoria do Districto Federal.....	611:860\$000	31:700\$000	643:560\$000
Caixa de Conversão.....	217:000\$000	40:400\$000	257:400\$000
Caixa de Amortisação.....	391:612\$500	97:999\$500	489:612\$000
Casa da Moeda.....	850:137\$000	173:740\$000	1.023:877\$000
Imprensa Nacional e <i>Diario Official</i>	1.613:940\$000	564:340\$000	2.178:280\$000
Laboratorio Nacional de Analyses.....	153:400\$000	16:400\$000	169:800\$000
Administração e custeio dos proprios nacionaes.....	41:400\$000	100:440\$000	141:840\$000
Delegacias Fiscaes.....	2.307:070\$000	823:918\$000	3.130:988\$000
Alfandegas.....	13.065:207\$351	1.748:332\$800	14.813:540\$151
Mesas de Rendas e Collectorias.....	1.777:761\$100	3.661:905\$000	5.439:666\$100
Empregados de repartições e logares extinctos e funcionarios addidos em virtude de sentença.	119:179\$031	—	119:179\$031
Inspeção das Repartições de Fazenda.....	200:000\$000	—	200:000\$000
Fiscalização e mais despesas dos impostos de consumo e transporte.	1.111:100\$000	2.080:400\$000	3.191:500\$000
Comissão de 2 % na venda de estampilhas.....	—	150:000\$000	150:000\$000
Ajudas de custo.....	120:000\$000	—	120:000\$000
Gratificação por serviços temporarios e extraordinarios	40:000\$000	—	40:000\$000
Porcentagem pela cobrança executiva.....	—	100:000\$000	100:000\$000
Commissões e corretagens.....	8:000\$000	12:000\$000	20:000\$000
Despesas eventuaes.....	—	120:000\$000	120:000\$000
Reposições e restituições.....	—	300:000\$000	300:000\$000
Exercicios findos.....	—	1.500:000\$000	1.500:000\$000
Obras.....	—	800:000\$000	800:000\$000
Estatística Commercial.....	302:880\$000	40:120\$000	343:000\$000
Substituições.....	80:000\$000	—	80:000\$000
Inspectoria de Seguros.....	224:400\$000	9:200\$000	233:600\$000
TOTAL.....	38.852:617\$767	12.699:445\$300	51.552:063\$067
OURO — OR			
Caixa de Conversão.....	—	50:000\$000	50:000\$000
Caixa de Amortisação.....	—	100:000\$000	100:000\$000
Delegacia do Thesouro em Londres.....	56:400\$000	10:000\$000	66:400\$000
Commissões e corretagens.....	—	50:000\$000	50:000\$000
Despesas eventuaes.....	—	30:000\$000	30:000\$000
Reposições e restituições.....	—	100:000\$000	100:000\$000
Exercicios findos.....	—	100:000\$000	100:000\$000
Creditos especiaes.....	—	325:036\$180	325:036\$180
TOTAL.....	56:400\$000	765:036\$180	821:436\$180

Despeza votada (1912)

Dépense votée

II — MINISTERIO DA FAZENDA

Ministère des Finances

Aplicação da renda especial, juros e amortização (1912)

RECETTE D'APPLICATION SPÉCIALE, INTÉRÊTS ET AMORTISSEMENTS.

VERBAS ARTICLES	PAPEL PAPIER	OURO OR
Aplicação da renda especial — Recette d'application spéciale		
Fundo de resgate do papel moeda.....	5.800:000\$000	—
Fundo de garantia do papel moeda.....	—	12.023:333\$333
Fundo para a caixa de resgate das apolices das estradas de ferro encampadas	3.000:000\$000	160:000\$000
Fundo de amortização dos empréstimos internos.....	3.050:000\$000	—
Fundo para as obras de melhoramentos dos portos.....	3.000:000\$000	7.520:000\$000
TOTAL.....	14.850:000\$000	19.703:333\$333
Juros e amortização — Intérêts et amortissements		
Juros e mais despesas da dívida externa.....	—	34.700:694\$436
Juros e amortização do empréstimo externo para resgate das estradas de ferro encampadas.....	—	8.264:880\$000
Juros e amortização dos empréstimos internos.....	4.991:050\$000	—
Juros da dívida interna fundada.....	25.756:084\$000	—
Juros dos bilhetes do Tesouro.....	50:000\$000	100:000\$000
Juros do empréstimo dos cofres de orphãos.....	650:000\$000	—
Juros dos depositos da Caixa Economica e Monte de Socorro.....	9.500:000\$000	—
Juros diversos.....	50:000\$000	—
TOTAL.....	40.997:134\$000	43.065:574\$436
TOTAL GERAL.....	55.847:134\$000	62.768:907\$769

III — MINISTERIO DA GUERRA

Ministère de la Guerre

VERBAS ARTICLES	CLASSIFICAÇÃO DAS DESPEZAS CLASSIFICATION DES DÉPENSES		
	Pessoal Personnel	Material e outras aplicações Matériel et autres applications	Total Total
PAPEL — PAPIER			
Administração geral.....	1.238:203\$600	137:000\$000	1.375:203\$600
Estado Maior do Exército.....	.44:052\$000	50:000\$000	94:052\$000
Supremo Tribunal Militar e Auditores.....	179:550\$000	3:000\$000	182:550\$000
Instrução Militar.....	1.820:932\$500	154:000\$000	1.974:932\$500
Arsenaes, Depositos e Fortalezas.....	1.888:014\$658	438:000\$000	2.326:014\$658
Fabricas.....	1.189:278\$400	440:000\$000	1.629:278\$400
Servico de Saúde.....	757:561\$100	454:000\$000	1.211:561\$100
Soldos e gratificações de officiaes.....	24.608:400\$000	—	24.608:400\$000
Soldos, etapas e gratificações de praças de pret.....	24.388:945\$200	—	24.388:945\$200
Classes inactivas.....	7.124:101\$133	—	7.124:101\$133
Ajudas de custo.....	400:000\$000	—	400:000\$000
Colonias militares.....	14:720\$000	30:000\$000	44:720\$000
Obras militares.....	—	3.000:000\$000	3.000:000\$000
Fardamento, equipamento, arreios, armamento e outras despezas.....	—	10.909:800\$000	10.909:800\$000
TOTAL.....	63.653:758\$591	15.615:800\$000	79.269:558\$591
OURO — OR			
Commissão em paiz estrangeiro.....	300:000\$000	—	300:000\$000

Despeza votada (papel).....	79.249:308\$591
Somma das tabellas (papel).....	79.269:558\$591
DIFFERENÇA.....	20:250\$000

Despeza votada (1912)

Dépense votée

IV - MINISTERIO DA JUSTIÇA E NEGOCIOS INTERIORES

Ministère de la Justice et des Affaires Intérieures

VERBAS ARTICLES	CLASSIFICAÇÃO DAS DESPEZAS CLASSIFICATION DES DÉPENSES		
	Pessoal Personnel	Material e outras aplicações Matériel et autres applications	Total Total
PAPEL — PAPIER			
Subsidio do Presidente da Republica.....	120:000\$000	—	120:000\$000
Subsidio do Vice-Presidente da Republica.....	36:000\$000	—	36:000\$000
Gabinete do Presidente da Republica.....	76:800\$000	—	76:800\$000
Despesas com o Palacio da Presidencia da Republica	—	151:440\$000	151:440\$000
Subsidio dos Senadores.....	579:000\$000	—	579:000\$000
Secretaria do Senado.....	358:003\$854	441:102\$118	799:105\$972
Subsidio dos Deputados.....	1.920:000\$000	—	1.920:000\$000
Secretaria da Camara dos Deputados.....	681:936\$200	262:170\$118	944:106\$318
Ajuda de custo aos membros do Congresso Nacional	275:000\$000	—	275:000\$000
Secretaria de Estado.....	613:320\$000	91:258\$118	704:578\$118
Gabinete do Consultor Geral da Republica.....	16:600\$000	3:005\$000	19:605\$000
Justiça Federal.....	1.561:120\$000	144:955\$618	1.706:075\$618
Justiça do Districto Federal.....	629:746\$500	34:007\$059	663:753\$559
Ajudas de custo a magistrados.....	10:000\$000	—	10:000\$000
Policia do Districto Federal.....	6.453:145\$140	1.588:032\$354	8.041:177\$494
Casa da Correção.....	108:781\$488	207:014\$618	315:796\$106
Guarda Nacional.....	22:749\$600	12:350\$400	35:100\$000
Archivo Nacional.....	156:006\$000	33:796\$118	189:802\$118
Assistencia a Alienados.....	643:395\$000	1.582:224\$178	2.225:619\$178
Directoria Geral de Saude Publica.....	4.158:331\$200	1.309:010\$000	5.467:341\$200
Secretaria do Conselho Superior de Ensino.....	40:760\$000	20:338\$000	61:098\$000
Subvenções a Institutos de Ensino.....	—	4.302:078\$272	4.302:078\$272
Escola Nacional de Bellas Artes.....	237:000\$000	113:812\$236	350:812\$236
Instituto Nacional de Musica.....	397:500\$000	37:052\$118	434:552\$118
Instituto Benjamin Constant.....	268:140\$000	98:598\$118	366:738\$118
Instituto Nacional de Surdos Mudos.....	101:306\$000	60:621\$118	161:927\$118
Bibliotheca Nacional.....	417:000\$000	153:112\$118	570:112\$118
Serventuarios do Culto Catholico.....	100:000\$000	—	100:000\$000
Soccorros Publicos.....	—	100:000\$000	100:000\$000
Obras.....	—	1.100:000\$000	1.100:000\$000
Corpo de Bombeiros.....	885:526\$803	353:724\$100	1.239:250\$903
Magistrados em disponibilidade.....	212:000\$000	—	212:000\$000
Serviço eleitoral.....	—	100:000\$000	100:000\$000
Prefeitura, justiça e outras despesas no Territorio do Acre	577:800\$000	2.578:000\$000	3.155:800\$000
Instituto Oswaldo Cruz.....	191:240\$000	140:000\$000	331:240\$000
Eventuaes.....	—	150:000\$000	150:000\$000
TOTAL.....	21.848:207\$785	15.167:701\$779	37.015:909\$564
OURO — OR			
Escola Nacional de Bellas Artes.....	—	10:200\$000	10:200\$000

NORA — Quantias votadas de mais nas verbas « Gabinete do Consultor Geral da Republica »

e « Directoria Geral de Saude Publica »..... 45\$000

Quantia votada de menos na verba « Secretaria do Senado »..... 30\$000

Diferença..... 15\$000

Despeza votada (1912)

Dépense votée

V - MINISTERIO DA MARINHA

Ministère de la Marine

VERBAS ARTICLES	CLASSIFICAÇÃO DAS DESPESAS CLASSIFICATION DES DÉPENSES		
	Pessoal Personnel	Material e outras aplicações Matériel et autres applications	Total Total
PAPEL — PAPIER			
Gabinete do Ministro e Directoria do Expediente.....	226:758\$000	21:800\$000	248:558\$000
Almirantado	18:240\$000	2:200\$000	20:440\$000
Estado Maior da Armada.....	4:600\$000	2:600\$000	7:200\$000
Inspectorias.....	34:300\$000	13:600\$000	47:900\$000
Directoria Geral de Contabilidade da Marinha.....	331:000\$000	17:500\$000	348:500\$000
Auditoria.....	39:900\$000	1:000\$000	40:900\$000
Corpo da Armada e Classes Annexas.....	12.234:899\$976	—	12.234:899\$976
Corpo de Marinheiros Nacionaes.....	1.822:392\$625	649:000\$000	2.471:992\$625
Batalhão Naval.....	245:802\$000	64:900\$000	310:702\$000
Escola de Aprendizes Marinheiros.....	485:288\$000	536:800\$000	822:088\$000
Arsenaes.....	3.910:426\$687	73:200\$000	3.983:626\$687
Inspectorias de Portos e Costas.....	309:450\$000	226:100\$000	535:550\$000
Depositos Navaes.....	86:808\$000	5:830\$000	92:638\$000
Força Naval.....	2.922:490\$326	100:000\$000	3.022:490\$326
Hospitaes.....	98:708\$000	169:110\$000	267:818\$000
Superintendencia de Navegação.....	1.032:960\$000	1.416:700\$000	2.449:660\$000
Escola Naval.....	468:500\$000	31:000\$000	499:500\$000
Directoria da Bibliotheca, Museu e Archivo da Marinha	29:400\$000	62:400\$000	91:800\$000
Classes inactivas.....	1.389:468\$407	—	1.389:468\$407
Armamento e equipamento.....	—	600:000\$000	600:000\$000
Munições de bocca.....	7.000:432\$000	—	7.000:432\$000
Munições navaes.....	—	2.000:000\$000	2.000:000\$000
Material de construcção naval.....	—	1.500:000\$000	1.500:000\$000
Obras.....	—	1.000:000\$000	1.000:000\$000
Combustivel.....	—	1.500:000\$000	1.500:000\$000
Fretes, passagens, ajudas de custo e commissão de saques	300:000\$000	70:000\$000	370:000\$000
Eventuaes.....	170:000\$000	100:000\$000	270:000\$000
Reconstrucção do Arsenal de Marinha do Rio de Janeiro	—	1.000:000\$000	1.000:000\$000
Directoria do Armamento da Marinha.....	601:560\$000	2:500\$000	604:060\$000
TOTAL.....	33.763:384\$021	10.966:840\$000	44.730:224\$021
OURO — OR			
Commissões no estrangeiro.....	1.000:000\$000	—	1.000:000\$000

VI - MINISTERIO DAS RELAÇÕES EXTERIORES

Ministère des Affaires Étrangères

PAPEL — PAPIER			
Secretaria de Estado.....	594:600\$000	172:600\$000	767:200\$000
Empregados em disponibilidade.....	100:000\$000	—	100:000\$000
Extraordinarias no interior (*).....	—	936:000\$000	936:000\$000
Commissões de limites.....	—	850:000\$000	850:000\$000
TOTAL.....	694:600\$000	1.958:600\$000	2.653:200\$000
OURO — OR			
Repartições internacionaes.....	—	40:933\$436	40:933\$436
Corpo diplomatico.....	1.132:000\$000	172:593\$333	1.304:593\$333
Corpo consular.....	626:000\$000	13:500\$000	639:500\$000
Extraordinarias no exterior (*).....	—	600:000\$000	600:000\$000
Ajudas de custo.....	300:000\$000	—	300:000\$000
TOTAL.....	2.058:000\$000	827:026\$769	2.885:026\$769

(*) Inclusive Congressos e Conferencias.

Despeza votada (1912)

Dépense votée

VII - MINISTERIO DA VIAÇÃO E OBRAS PUBLICAS

Ministère des Travaux Publics

VERBAS ARTICLES	CLASSIFICAÇÃO DAS DESPEZAS CLASSIFICATION DES DÉPENSES		
	Pessoal Personnel	Material e outras aplicações Matériel et autres applications	Total Total

PAPEL — PAPIER

Secretaria de Estado.....	641:822\$000	63:960\$000	705:782\$000
Correios.....	18.180:326\$600	2.779:060\$000	20.959:386\$600
Telegraphos.....	15.769:130\$000	5.304:880\$000	21.074:010\$000
Subvenção ás Companhias de Navegação.....	—	2.154:483\$400	2.154:483\$400
Garantia de juros.....	—	953:902\$643	953:902\$643
E. F. Central do Brazil.....	34.580:563\$500	14.608:000\$000	49.188:563\$500
E. F. Oeste de Minas.....	2.740:220\$000	1.239:780\$000	4.000:000\$000
Obras federaes nos Estados e Porto de Corumbá.....	—	2.402:000\$000	2.402:000\$000
Inspectoria de Obras Contra as Seccas.....	300:000\$000	6.700:000\$000	7.000:000\$000
Repartição de Aguas e Obras Publicas.....	3.294:637\$000	2.180:758\$500	5.475:395\$500
Esgotos da Capital Federal.....	128:675\$000	4.604:584\$180	4.733:259\$180
Iluminação Publica da Capital Federal.....	223:500\$000	1.907:480\$000	2.130:980\$000
Inspectoria Federal das Estradas.....	2.107:320\$000	40:000\$000	2.147:320\$000
Inspectoria Geral de Navegação.....	135:830\$000	10:000\$000	145:830\$000
Fiscalisação de serviços diversos.....	602:156\$000	220:000\$000	822:156\$000
Empregados addidos.....	117:880\$000	—	117:880\$000
Eventuaes.....	10:000\$000	140:000\$000	150:000\$000
TOTAL.....	78.832:060\$100	45.328:888\$723	124.160:948\$823

OURO — OR

Correios.....	—	290:000\$000	290:000\$000
Telegraphos.....	—	666:555\$615	666:555\$615
Subvenção ás Companhias de Navegação.....	—	1.663:699\$992	1.663:699\$992
Garantia de juros.....	—	2.999:951\$676	2.999:951\$676
Iluminação Publica da Capital Federal.....	—	1.850:000\$000	1.850:000\$000
Inspectoria Federal das Estradas.....	—	1:200\$000	1:200\$000
Inspectoria Geral de Navegação.....	2:400\$000	—	2:400\$000
TOTAL.....	2:400\$000	7.471:407\$283	7.473:807\$283

Despeza votada (papel)..... 123.598:755\$823

Somma das tabellas (papel)..... 124.160:948\$823

Diferença 562:193\$000

NOTA — Nas verbas: Telegraphos, Obras Federaes nos Estados, Inspectoria de Obras Contra as Seccas e Fiscalisação de Serviços Diversos, estão comprehendidas em material e outras applicações as despezas que as tabellas explicativas não discriminaram para o respectivo pessoal.

VIII — Resumo geral da despesa votada para o exercício de 1912

Resumé général de la dépense votée pour l'exercice de 1912

MINISTERIOS MINISTÈRES	CLASSIFICAÇÃO DAS DESPESAS CLASSIFICATION DES DÉPENSES		
	Pessoal Personnel	Material e outras aplicações Matériel et autres applications	Total Total
PAPEL — PAPIER			
Agricultura, Industria e Commercio.....	9.230:022\$684	14.994:833\$736	24.224:856\$420
Fazenda.....	38.832:617\$767	68.546:579\$300	107.399:197\$067
Guerra.....	63.653:738\$591	15.615:800\$000	79.269:538\$591
Justiça e Negocios Interiores.....	21.848:207\$785	13.167:701\$779	37.015:909\$564
Marinha.....	33.763:384\$021	10.966:840\$000	44.730:224\$021
Relações Exteriores.....	694:600\$000	1.958:600\$000	2.653:200\$000
Viação e Obras Publicas.....	78.832:060\$100	45.328:88\$723	124.160:948\$823
TOTAL.....	246.874:650\$948	172.579:243\$538	419.453:894\$486
OURO — OR			
Agricultura, Industria e Commercio.....	—	900:000\$000	900:000\$000
Fazenda.....	56:400\$000	63.533:943\$949	63.590:343\$949
Guerra.....	300:000\$000	—	300:000\$000
Justiça e Negocios Interiores.....	—	10:200\$000	10:200\$000
Marinha.....	1.000:000\$000	—	1.000:000\$000
Relações Exteriores.....	2.058:000\$000	827:026\$769	2.885:026\$769
Viação e Obras Publicas.....	2:400\$000	7.471:407\$283	7.473:807\$283
TOTAL.....	3.416:800\$000	72.742:578\$001	76.159:378\$001
Despesa orçada (papel).....		418.871:451\$487	
Somma das tabellas (papel).....		419.453:894\$487	
Diferença.....		582:443\$000	

Creditos abertos no exercicio de 1912, despesa registrada e respectivos saldos

Crédits ouverts pendant l'exercice de 1912, dépense enregistrée et reliquats

MINISTERIOS MINISTÈRES	NATUREZA DOS CREDITOS NATURE DES CRÉDITS			
	Especiaes Spéciaux	Extraordinarios Extraordinaires	Supplementares Supplémentaires	Total Total
PAPEL — PAPIER				
Agricultura, Industria e Commercio.....	12.406:275\$000	72:228\$987	15:600\$000	12.494:103\$987
Justiça e Negocios Interiores.....	3.031:370\$145	1.813:793\$961	—	4.845:164\$106
Marinha.....	109:798\$937	5.144:569\$372	—	5.254:368\$309
Guerra.....	1.988:530\$411	—	—	1.988:530\$411
Viação e Obras Publicas.....	24.505:739\$850	40.759:046\$038	—	65.264:785\$888
Fazenda.....	124.774:375\$085	4.142:553\$907	—	128.916:928\$992
TOTAL.....	166.816:089\$428	51.932:192\$265	15:600\$000	218.763:881\$693
OURO — OR				
Agricultura, Industria e Commercio.....	354:200\$000	—	—	354:200\$000
Justiça e Negocios Interiores.....	—	4:200\$000	—	4:200\$000
Marinha.....	6.989:701\$000	723:283\$213	—	7.712:984\$213
Guerra.....	—	—	—	—
Viação e Obras Publicas.....	—	—	—	—
Fazenda.....	1:333\$333	—	—	1:333\$333
TOTAL.....	7.345:234\$333	727:483\$213	—	8.072:717\$546
DESPESA REGISTRADA DÉPENSE REGISTRÉE		SALDOS RELIQUATS		
	Papel — Papier	Ouro — Or	Papel — Papier	Ouro — Or
Agricultura, Industria e Commercio.....	7.472:587\$606	336:506\$019	5.021:516\$381	17:693\$981
Justiça e Negocios Interiores.....	4.751:248\$193	2:100\$000	93:915\$913	2:100\$000
Marinha.....	595:798\$937	7.712:984\$213	4.658:569\$372	—
Guerra.....	1.898:025\$211	—	90:505\$200	—
Viação e Obras Publicas.....	62.413:454\$815	—	2.851:331\$073	—
Fazenda.....	103.891:431\$462	1:333\$333	25.025:497\$530	—
TOTAL.....	181.022:546\$224	8.052:923\$565	37.741:335\$469	19:793\$981

NUCLEOS COLONIAES

E

NATURALISAÇÕES

CENTRES COLONIAUX ET NATURALISATIONS

Nucleos coloniaes federaes e estaduais (1)

Centres coloniaux fédéraux et des États

I—Territorio (1912)

TERRITOIRE

Nucleos Coloniaes Centres Coloniaux	Data da fundação Date de la fondation	Situação territorial Situation territoriale	Altitude da sede Altitude du chef- lieu m.	Área Superficie ha.
ESTADO DE MINAS GERAES				
1 Adalberto Ferraz (Estadual)....	14 — 4 — 1899	Situado no municipio de Bello Horizonte....		155
2 Affonso Penna (Estadual).....	14 — 4 — 1899	Situado no municipio de Bello Horizonte....		593
3 Americo Werneck (Estadual)...	6 — 8 — 1898	Situado no municipio de Bello Horizonte....		144
4 Barão de Ayuruoca (Estadual)	12 — 11 — 1910	Situado no municipio de Mar de Hespanha. A sede dista 6 kms. da cidade de Mar de Hespanha. Servido pela Estrada de Ferro Leopoldina. (Estação Estevão Pinto).	450	1.458
5 Bias Fortes (Estadual).....	14 — 4 — 1899	Situado no municipio de Bello Horizonte....		237
6 Carlos Prates (Estadual).....	6 — 8 — 1898	Situado no municipio de Bello Horizonte....		266
7 Conselheiro Joaquim Delfino (2) (Estadual).	Situado no municipio de Christina.....	1.000	1.009
8 Constança (Estadual).....	12 — 4 — 1910	Situado no municipio de Leopoldina. A sede dista 4 kms. da cidade de Leopoldina. Servido pela Estrada de Ferro Leo- poldina.		1.851
9 Francisco Salles (Estadual)....	14 — 12 — 1898	Situado no municipio de Pouso Alegre. Occupa as terras da antiga fazenda da Faisqueira. A sede dista 6 kms. da cidade de Pouso Alegre. Servido pela Estrada de Ferro Rêde Sul-Mineira.	830	1.071
10 Inconfidentes (Federal).....	1 — 5 — 1910	Situado no municipio de Ouro Fino. Occupa terras do valle do Rio Mogy. A sede dista 6 kms. da cidade de Ouro Fino. Servido pela Estrada de Ferro Rêde Sul-Mineira.	871	5.352
11 Itajubá (Estadual).....	11 — 12 — 1907	Situado no municipio de Itajubá. A sede dista 1 km. da cidade de Itajubá. Servido pela Estrada de Ferro Rêde Sul-Mineira.	850	843
12 João Pinheiro (Federal).....	17 — 7 — 1908	Situado no municipio de Sete Lagoas. Occupa as terras da antiga fazenda Ponte Nova. A sede dista 15 kms. da estação Silva Xavier (Estrada de Ferro Central do Brazil).	692	9.171
13 Major Vieira (Estadual).....	1 — 7 — 1911	Situado no municipio de Cataguazes. A sede dista 12 kms. da cidade de Cataguazes e 6 kms. da estação Barão de Camargos (Estrada de Ferro Leopoldina.)		667
14 Nova Baden (Estadual).....	14 — 2 — 1900	Situado no municipio de Aguas Virtuosas. Occupa as terras da antiga fazenda Boa Vista, valle do ribeirão do Mello. A sede dista 5 kms. da villa de Aguas Vir- tuosas. Servido pela Estrada de Ferro Rêde Sul-Mineira.	819	1.370
15 Rio Dôce (Estadual).....	19 — 8 — 1911	Situado no municipio de Ponte Nova. Occupa as terras das antigas fazendas Gomes e Minhócas. A sede dista 18 kms. da estação do Pontal (Estrada de Ferro Leopoldina).		520
16 Rodrigo Silva (Estadual).....	— 10 — 1888	Situado no municipio de Barbacena. A sede dista 2 kms. da cidade de Barbacena. Servido pela Estrada de Ferro Central do Brazil.		4.131

(1) As informações constantes dos quadros I, II, III foram extrahidas dos relatorios das Secretarias da Agricultura dos Estados de Minas e São Paulo e da Directoria do Serviço de Povoamento. Por deficiência de dados não foram incluídos os nucleos dos Estados do Espírito Santo e Rio Grande do Sul.

(2) Em trabalhos preparatorios de instalação.

Nucleos colonias federaes e estaduais

Centres coloniaux fédéraux et des États

I — Territorio (1912)

TERRITOIRE

Nucleos Coloniaes Centres Coloniaux	Data da fundação Date de la fondation	Situação territorial Situation territoriale	Altitude da séde Altitude du chef-lieu m.	Area Superficie ha.
--	---	--	--	---------------------------

ESTADO DE MINAS GERAES (CONTINUAÇÃO)

17	Santa Maria (Estadual).....	22 — 4 — 1910	Situado nos municípios de Cataguazes, Ubá e Pomba. Ocupa as terras das antigas fazendas Barra do Diamante e Santa Maria. A séde, situada no município de Cataguazes, dista 4 kms. da estação Sobral Pinto (Estrada de Ferro Leopoldina).	272	1.398
18	Vargem Grande (Estadual).....	17 — 6 — 1907	Situado no município de Belo Horizonte. Ocupa as terras das antigas fazendas Barreiro e Jatobá. A séde dista 15 kms. da cidade de Belo Horizonte. Servido pela Estrada de Ferro Central do Brazil.	870	2.167
19	Wenceslau Braz (Estadual).....	25 — 5 — 1912	Situado no município de Sete Lagoas. Ocupa as terras da antiga fazenda Primavera. A séde dista 7 kms. da cidade de Sete Lagoas. Servido pela Estrada de Ferro Central do Brazil. (Parada km. 693).	771	2.514
TOTAL.....					34.917

ESTADO DO PARANÁ

20	Apucarana (Federal).....	1 — 1 — 1912	Situado no município de Tibagy. A séde fica á margem do ribeirão Barreirinha e dista 8 kms. do povoado Therezina, 120 kms. da estação Paulo de Frontin e 128 da estação Fernandes Pinheiro, ambas da Estrada de Ferro São Paulo-Rio Grande.	550	5.200
21	Cruz Machado (Federal).....	19 — 12 — 1910	Situado no município de Guarapuava. As suas terras acham-se localizadas no planalto da serra da Esperança, entre os rios Palmital e Areia, na altitude média de 900 ms. Tem duas sédes: uma á margem do rio Sant'Anna, distante 48 kms. da estação Marechal Mallet (Estrada de Ferro São Paulo-Rio Grande), outra á margem do rio Palmeirinha, distante 35 kms. do ponto terminal da navegação do rio Iguassú.	1.100 (1ª séde) 790 (2ª séde)	73.000
22	Iraty (Federal).....	30 — 8 — 1908	Situado no município de Iraty. A séde fica á margem do rio Caçador e dista 18 kms. da villa e estação de Iraty (Estrada de Ferro São Paulo-Rio Grande).	790	6.240
23	Itapará (Federal).....	26 — 8 — 1908	Situado no município de Prudentópolis. As suas terras acham-se localizadas nos contrafortes da serra da Esperança, entre o rio dos Patos e o seu affluente ribeirão Riosinho. A séde dista 37 kms. da villa de Prudentópolis e 66 kms. da estação Fernandes Pinheiro (Estrada de Ferro São Paulo-Rio Grande).	810	7.017
24	Ivahy (Federal).....	10 — 12 — 1907	Situado nos municípios de Ypiranga, Santo Antonio de Imbituva e Guarapuava. Tem duas sédes, uma á margem direita do ribeirão Barreiro, no logar denominado Calmon, outra á margem do ribeirão São João, no logar denominado São Roque. A primeira séde dista 8 kms. do povoado Bom Jardim, 34 kms. da villa de Ypiranga e 66 kms. da estação Fernandes Pinheiro (Estrada de Ferro São Paulo-Rio Grande).	765	16.274
25	Jesuino Marcondes (Federal)...	— 1907 —	Situado no município de Prudentópolis. Ocupa terras banhadas pelo rio Preto, affluente do rio dos Patos. A séde dista 18 kms. da villa de Prudentópolis.	840	1.480

Nucleos coloniaes federaes e estaduais

Centres coloniaux fédéraux et des États

I — Territorio (1912)

TERRITOIRE

Nucleos Coloniaes Centres Coloniaux	Data da fundação Date de la fondation	Situação territorial Situation territoriale	Altitude da sede Alti- tude du chef- lieu m.	Area Super- ficie ha.
ESTADO DO PARANÁ (CONTINUAÇÃO)				
26 Senador Corrêa (Federal).....	— 1907 —	Situado no município de Prudentópolis. Ocupa terras banhadas pelo rio Barra Grande e ribeirão da Areia. A sede dista 42 kms. da villa de Prudentópolis.	750	14.964
27 Tayó (Federal).....	— 8 — 1908	Situado no município de Ypiranga. A sede dista 5 kms. da villa de Ypiranga e 16 kms. da cidade de Santo Antonio de Imbituva.	720	1.554
28 Vera Guarany (Federal).....	20 — 1 — 1909	Situado no município de São Matheus. Ocupa terras que se estendem até a margem direita do rio Iguassú, limitadas pelo mesmo rio e pelos rios Sant' Anna e Claro. Tem duas sedes: uma á margem do rio Cerne, distante 6 kms. da estação Paulo de Frontin (Estrada de Ferro São Paulo-Rio Grande), outra á margem direita do rio I g u a s s ú. Servido pela Estrada de Ferro São Paulo-Rio Grande e pela navegação do rio Iguassú.	776	17.946
TOTAL.....				143.675
ESTADO DO RIO DE JANEIRO				
29 Itatiaya (Federal).....	4 — 6 — 1908	Situado no município de Rezende. Ocupa as terras das antigas fazendas Bemfica, Mont'Serrat e Itatiaya, que se estendem pela encosta do Itatiaya na altitude de 500 ms. a 2.995 ms. A sede dista 34 kms. da cidade de Rezende e 9 kms. da estação Campo Bello (Estrada de Ferro Central do Brazil).	823	8.725
30 Visconde de Mauá (Federal)...	4 — 6 — 1908	Situado nos municípios de Rezende e Ayruoca (Estado de Minas Geraes). Ocupa as terras do valle do rio Preto que se estendem até o alto do Itatiaya. A sede dista 33 kms. da cidade de Rezende e se acha situada nesse município.	1.050	11.058
TOTAL.....				19.783
ESTADO DE SANTA CATHARINA				
31 Annitapolis (Federal).....	— 12 — 1907	Situado no município de Palhoça. As suas terras são banhadas pelo rio Braço do Norte e seus tributarios. A sede fica á margem direita do rio Povoamento e dista 24 kms. da villa de São Joaquim da Costa da Serra, 80 kms. da villa de Palhoça e 94 kms. da capital do Estado.	420	96.933
32 Esteves Junior (*) (Federal)....	18 — 8 — 1910	Situado nos municípios de Nova Trento, Brusque, Blumenau e São José. A sede fica situada á margem do rio Barra Negra.	770	121.600
TOTAL.....				218.533
ESTADO DE SÃO PAULO				
33 Bandeirantes (Federal).....	14 — 9 — 1908	Situado no município de S. José do Barreiro, tendo uma pequena área no município de Rezende. (Estado do Rio de Janeiro). Ocupa terras situadas nos valles dos ribeirões Formoso, Feio e Parahytinga, e que se estendem até o alto da serra da Bocaina com as altitudes extremas de 495 e 2.220 metros. Servido pela Estrada de Ferro Rezende a Bocaina. (Estações Formoso e Oscar de Almeida).	510	14.104

(*) Em trabalhos preparatorios de instalação.

Nucleos colonias federaes e estaduais

Centres coloniaux fédéraux et des États

I — Territorio (1912)

TERRITOIRE

Nucleos Coloniaes Centres Coloniaux	Data da fundação Date de la fondation	Situação territorial Situation territoriale	Altitude da sede Altitude du chef-lieu m.	Area Superficie ha.
--	--	--	---	---------------------------

ESTADO DE SÃO PAULO (CONTINUAÇÃO)

34	Campos Salles (Estadual).....	— 1898 —	Situado no município de Campinas. A sede dista 54 kms. da cidade de Campinas. Servido pela Estrada de Ferro Funiense.	560	3.200
35	Conde de Parnaíba (Estadual)	28 — 3 — 1911	Situado no município de Mogy-Mirim. Ocupa as terras das antigas fazendas Leme e Ferraz, situadas na zona do Conchal. Servido pela Estrada de Ferro Mogyana.	4.622
36	Gavião Peixoto (Estadual).....	12 — 1 — 1907	Situado no município de Araraquara. Ocupa terras da Sesmaria do Cambuhy. Servido pela Estrada de Ferro Douradense.	12.100
37	Jorge Tibiriçá (Estadual).....	23 — 10 — 1905	Situado no município de Rio Claro. Ocupa terras da antiga fazenda de São José de Corumbatãhy. A sede dista 28 kms. da cidade de Rio Claro. Servido pela Estrada de Ferro Paulista (Estações Corumbatãhy e Ferraz).	575	4.356
38	Martinho Prado Junior (Estadual).	28 — 3 — 1911	Situado no município de Mogy-Guassú. Ocupa as terras das antigas fazendas Barra e Campinhos, situadas na zona do Conchal. Servido pela Estrada de Ferro Mogyana.	590	5.729
39	Monção (Federal).....	25 — 5 — 1910	Situado no município de Santa Barbara do Rio Pardo. Ocupa as terras das antigas fazendas Turvinho, Capivara, Capão Rico, Santa Luzia e Sarandy, situadas no angulo formado pelas directrizes da linha tronco da Estrada de Ferro Sorocabana e o seu ramal de Tibagy. A sede dista 21 kms. da estação Cerqueira Cesar e 24 kms. da estação Oliveira Coutinho (ambas do ramal de Tibagy) e 45 kms. da cidade de Avaré.	626	28.873
40	Nova Europa (Estadual).....	12 — 1 — 1907	Situado nos municípios de Mattão, Ibitinga e Araraquara. Ocupa terras da Sesmaria do Cambuhy. Servido pela Estrada de Ferro Douradense.	6.634
41	Nova Odessa (Estadual).....	24 — 5 — 1905	Situado no município de Campinas. Ocupa as terras das antigas fazendas Pombal, Velha e Engenho Velho. Servido pela Estrada de Ferro Paulista (Estações: Rebouças, Nova Odessa e Villa Americana).	4.310
42	Nova Veneza (Estadual).....	14 — 9 — 1910	Situado no município de Campinas. Servido pelas Estradas de Ferro Paulista e Funiense.	560	3.395
43	Paríquera-assú (Estadual).....	— 1861 —	Situado no município de Iguape. Ocupa as terras situadas na bacia do rio Ribeira do Iguape. A sede dista 21 kms. do porto de Sabahuma e 44 kms. da cidade de Iguape.	21	16.603
44	Visconde de Indaiatuba (*) (Estadual).	28 — 3 — 1911	Situado no município de Mogy-Mirim. Ocupa as terras das antigas fazendas Conchal e Nova Zelandia.	480	2.853
				TOTAL.....	106.779
				TOTAL GERAL.....	523.687

(*) Em trabalhos preparatorios de installação.

Nucleos colonias federaes e estaduais

Centres coloniaux fédéraux et des États

II — População (1908 — 1912)

Population

ANNOS ANNÉES	NACIONALIDADES — NATIONALITÉS									
	Brazeiros Bré- siliens	Allemaes Alle- mands	Austriacos Autri- chiens	Hes- panhoes Espa- gnols	Italianos Italiens	Polacos Polonais	Portuguezes Por- tugais	Russos Russes	Outras nacionali- dades Autres nationa- lités	Total

ESTADO DE MINAS GERAES

1 — ADALBERTO FERRAZ (*)

1908.....	48	—	—	4	12	—	1	—	1	66
1909.....	52	—	—	2	10	—	3	—	1	68
1910.....	79	—	—	4	12	—	4	—	1	100
1911.....	—	—	—	—	—	—	—	—	—	—
1912.....	—	—	—	—	—	—	—	—	—	—

2 — AFFONSO PENNA

1908.....	75	3	—	20	13	—	1	—	—	112
1909.....	72	—	—	27	25	—	—	—	—	124
1910.....	89	—	—	42	43	—	1	—	—	175
1911.....	86	—	—	40	43	—	1	—	—	170
1912.....	89	—	—	42	43	—	1	—	—	175

3 — AMERICO WERNECK (*)

1908.....	147	—	—	30	82	—	6	—	1	266
1909.....	150	—	—	32	97	—	6	—	1	286
1910.....	138	—	1	42	99	—	12	—	—	292
1911.....	—	—	—	—	—	—	—	—	—	—
1912.....	—	—	—	—	—	—	—	—	—	—

4 — BARÃO DE AYURUOCA

1908.....	—	—	—	—	—	—	—	—	—	—
1909.....	—	—	—	—	—	—	—	—	—	—
1910.....	—	—	—	—	—	—	—	—	—	—
1911.....	61	27	32	5	46	—	69	—	8	248
1912.....	49	46	53	6	85	—	53	—	49	341

5 — BIAS FORTES (*)

1908.....	106	—	1	3	64	—	14	—	1	189
1909.....	109	—	1	3	63	—	13	—	1	190
1910.....	158	—	1	—	77	—	9	3	1	249
1911.....	—	—	—	—	—	—	—	—	—	—
1912.....	—	—	—	—	—	—	—	—	—	—

6 — CARLOS PRATES (*)

1908.....	144	14	—	10	268	—	70	—	3	509
1909.....	154	3	—	—	271	—	64	—	3	495
1910.....	67	14	—	3	233	—	31	—	4	352
1911.....	—	—	—	—	—	—	—	—	—	—
1912.....	—	—	—	—	—	—	—	—	—	—

7 — CONSTANÇA

1908.....	—	—	—	—	—	—	—	—	—	—
1909.....	8	38	7	—	—	—	3	—	—	56
1910.....	49	55	—	1	114	—	35	—	1	255
1911.....	53	49	56	2	164	—	58	—	4	386
1912.....	224	38	25	4	117	—	37	—	1	446

(*) Esse nucleo foi emancipado em 1911.

Nucleos colonias federaes e estaduais

Centres coloniaux fédéraux et des États

II — População (1908 — 1912)

Population

ANNOS ANNÉES	NACIONALIDADES — NATIONALITÉS									Total
	Brazileiros Bré-siliens	Allemaes Alle-mands	Austriacos Autri-chiens	Hes-panhoes Espa-ñols	Italianos Italiens	Polacos Polonais	Portuguezes Por-tugais	Russos Russes	Outras nacionali-dades Autres nationa-lités	

ESTADO DE MINAS GERAES (CONTINUAÇÃO)

8 — FRANCISCO SALLES

1908.....	122	—	—	55	69	—	—	—	—	246
1909.....	122	110	—	59	80	—	—	3	—	374
1910.....	101	73	—	44	61	—	—	—	—	279
1911.....	125	16	—	52	86	—	—	—	8	287
1912.....	104	11	—	52	78	—	23	—	16	284

9 — INCONFIDENTES

1908.....	—	—	—	—	—	—	—	—	—	—
1909.....	—	—	—	—	—	—	—	—	—	—
1910.....	100	—	—	—	19	—	—	—	—	119
1911.....	179	44	20	—	97	—	28	11	—	379
1912.....	162	343	12	73	235	—	65	42	7	939

10 — ITAJUBÁ

1908.....	13	25	—	—	12	28	—	18	80	176
1909.....	5	15	—	—	5	—	78	18	10	131
1910.....	37	36	—	—	24	35	33	18	17	200
1911.....	37	36	—	—	56	29	42	25	17	242
1912.....	48	20	—	—	72	12	45	19	4	220

11 — JOÃO PINHEIRO

1908.....	—	26	51	—	—	—	—	122	14	213
1909.....	225	393	59	—	—	—	—	8	233	918
1910.....	211	219	52	—	21	—	—	5	102	610
1911.....	69	238	56	5	36	—	—	5	227	636
1912.....	98	256	44	5	93	—	3	5	48	552

12 — MAJOR VIEIRA

1908.....	—	—	—	—	—	—	—	—	—	—
1909.....	—	—	—	—	—	—	—	—	—	—
1910.....	—	—	—	—	—	—	—	—	—	—
1911.....	13	—	—	—	47	—	14	—	9	83
1912.....	13	—	—	9	54	—	33	—	—	109

13 — NOVA BADEN

1908.....	205	13	17	5	36	—	2	—	43	321
1909.....	200	11	27	17	54	14	23	7	27	380
1910.....	167	19	29	18	51	7	19	4	44	358
1911.....	193	24	48	21	55	—	25	3	7	376
1912.....	201	19	35	21	53	16	20	15	7	387

14 — RIO DOCE

1908.....	—	—	—	—	—	—	—	—	—	—
1909.....	—	—	—	—	—	—	—	—	—	—
1910.....	—	—	—	—	—	—	—	—	—	—
1911.....	22	—	—	—	6	—	—	—	—	28
1912.....	34	—	—	—	37	—	—	—	—	71

Nucleos coloniaes federaes e estaduais

Centres coloniaux fédéraux et des États

II — População (1908 — 1912)

Population

ANNOS ANNÉES	NACIONALIDADES — NATIONALITÉS									
	Brazileiros Bré-siliens	Alle-mães Alle-mands	Austriacos Autri-chiens	Hes-panhoes Espa-ñols	Italianos Italiens	Polacos Poïonais	Portuguezes Portu-gais	Russos Russes	Outras nacionali-dades Autres nationa-lités	Total

ESTADO DE MINAS GERAES (CONCLUSÃO)

15 — RODRIGO SILVA

1908.....	223	8	13	—	1.147	—	6	—	—	1.397
1909.....	226	8	13	5	1.179	—	7	—	—	1.438
1910.....	225	8	13	—	1.228	—	7	—	9	1.491
1911.....	227	7	9	—	1.348	—	1	—	22	1.614
1912.....	236	7	9	—	1.389	—	5	7	22	1.675

16 — SANTA MARIA

1908.....	—	—	—	—	—	—	—	—	—	—
1909.....	—	—	—	—	—	—	—	—	—	—
1910.....	171	—	—	3	83	—	2	—	—	259
1911.....	182	—	45	7	96	—	15	—	—	345
1912.....	51	—	54	10	226	—	34	—	—	375

17 — VARGEM GRANDE

1908.....	30	62	—	—	16	—	130	—	93	331
1909.....	45	92	—	—	40	—	136	—	59	372
1910.....	48	28	28	2	31	—	97	—	14	248
1911.....	87	28	32	3	30	—	122	—	17	319
1912.....	40	24	25	13	37	—	88	—	17	244

18 — WENCESLAU BRAZ

1908.....	—	—	—	—	—	—	—	—	—	—
1909.....	—	—	—	—	—	—	—	—	—	—
1910.....	—	—	—	—	57	—	—	—	—	57
1911.....	—	2	—	—	62	—	4	—	—	68
1912.....	44	2	—	—	181	—	10	—	—	237

ESTADO DO PARANÁ

19 — APUCARANA

1908.....	—	—	—	—	—	—	—	—	—	—
1909.....	—	—	—	—	—	—	—	—	—	—
1910.....	—	—	—	—	—	—	—	—	—	—
1911.....	—	—	—	—	—	—	—	—	—	—
1912.....	105	—	18	—	—	—	—	633	8	764

20 — CRUZ MACHADO

1908.....	—	—	—	—	—	—	—	—	—	—
1909.....	—	—	—	—	—	—	—	—	—	—
1910.....	—	—	—	—	—	—	—	—	—	—
1911.....	107	—	—	—	—	4.367	—	—	—	4.474
1912.....	225	186	—	—	—	406	—	1.845	24	2.686

21 — IRATY

1908.....	—	145	7	—	—	—	—	—	295	447
1909.....	129	649	23	—	—	—	—	—	601	1.402
1910.....	137	410	81	—	2	—	—	163	366	1.159
1911.....	119	325	—	—	1	694	—	—	240	1.379
1912.....	96	298	474	—	3	—	—	304	183	1.358

Nucleos colonias federaes e estaduaes
Centres coloniaux fédéraux et des États

II — População (1908 — 1912)
Population

ANNOS ANNÉES	NACIONALIDADES — NATIONALITÉS									Total
	Brazileiros Bré- siliens	Allemaes Alle- mands	Austriacos Autri- chiens	Hes- panhoes Espa- nhois	Italianos Italiens	Polacos Polonais	Portuguezes Por- tugais	Russos Russes	Outras nacionali- dades Autres nationa- lités	

ESTADO DO PARANÁ (CONCLUSÃO)

22 — ITAPARÁ

1908.....	—	4	566	—	—	—	—	192	—	762
1909.....	93	—	1.011	—	1	—	—	—	—	1.105
1910.....	99	—	1.209	—	—	—	—	35	—	1.343
1911.....	135	—	—	—	—	1.261	—	—	—	1.396
1912.....	61	—	—	—	—	1.394	—	—	—	1.455

23 — IVAHY

1908.....	351	76	1.503	—	—	—	—	313	113	2.356
1909.....	503	104	1.721	—	—	—	—	398	46	2.772
1910.....	471	202	2.185	—	7	—	—	274	38	3.177
1911.....	430	154	2.269	—	—	—	—	1.964	23	4.840
1912.....	400	114	2.231	—	—	—	—	767	23	3.535

24 — JESUINO MARCONDES

1908.....	—	—	257	—	—	9	—	—	—	266
1909.....	5	—	263	—	—	9	—	—	—	277
1910.....	5	—	272	—	—	9	—	—	—	286
1911.....	5	—	272	—	—	9	—	—	59	345
1912.....	10	—	332	—	—	9	—	—	—	351

25 — SENADOR CORREIA

1908.....	—	—	493	—	—	—	—	31	—	524
1909.....	32	—	502	—	—	—	—	34	—	568
1910.....	—	—	520	—	—	—	—	37	—	557
1911.....	42	—	554	—	—	1.229	—	—	—	1.825
1912.....	174	—	—	5	—	1.837	—	156	—	2.172

26 — TAYÓ

1908.....	—	—	60	—	—	—	—	3	5	68
1909.....	14	77	232	—	2	—	—	4	—	329
1910.....	18	93	201	—	—	—	—	22	—	334
1911.....	17	67	85	—	—	—	—	192	—	361
1912.....	17	67	86	—	—	—	—	192	—	362

27 — VERA GUARANY

1908.....	—	—	—	—	—	—	—	—	—	—
1909.....	485	—	1.846	—	4	—	—	17	—	2.352
1910.....	853	5	2.347	—	—	—	—	—	—	3.205
1911.....	974	14	2.891	—	—	—	—	329	—	4.208
1912.....	964	10	2.882	—	26	—	—	337	—	4.219

ESTADO DO RIO DE JANEIRO

28 — ITATIAYA

1908.....	—	—	—	—	—	—	—	—	—	—
1909.....	131	13	—	—	2	—	—	35	130	311
1910.....	231	—	—	—	—	—	—	11	5	247
1911.....	81	2	—	—	—	—	—	140	7	230
1912.....	140	39	1	22	—	—	—	111	21	334

Núcleos colonias federaes e estaduais

Centres coloniaux fédéraux et des états

II — População (1908 — 1912)

Population

ANNOS ANNÉES	NACIONALIDADES — NATIONALITÉS									Total Total
	Brazileiros Brésiliens	Allemaes Allemands	Austriacos Autrichiens	Hespanhoes Espagnols	Italianos Italiens	Polacos Polonais	Portuguezes Portugais	Russos Russes	Outras nacionalidades Autres nationalités	

ESTADO DO RIO DE JANEIRO (CONCLUSÃO)

29 — VISCONDE DE MAUÁ

1908.....	—	—	—	—	—	—	—	—	66	66
1909.....	214	145	14	—	—	—	—	—	167	540
1910.....	433	73	—	—	—	—	—	—	114	620
1911.....	320	45	65	—	—	—	26	—	37	493
1912.....	294	49	36	14	—	15	29	30	25	492

ESTADO DE SANTA CATHARINA

30 — ANNITAPOLIS

1908.....	—	43	—	—	—	—	—	12	—	55
1909.....	—	118	146	—	—	—	—	106	3	373
1910.....	322	411	19	—	29	—	—	38	30	849
1911.....	—	1.129	38	—	29	—	—	58	53	1.307
1912.....	203	1.118	260	—	29	—	—	82	63	1.735

ESTADO DE SÃO PAULO

31 — BANDEIRANTES

1908.....	—	—	—	—	—	—	—	—	—	—
1909.....	259	242	—	—	—	—	—	—	—	501
1910.....	437	216	32	—	—	—	18	—	—	703
1911.....	382	154	56	—	2	—	100	—	2	696
1912.....	292	222	61	—	13	—	97	—	249	934

32 — CAMPOS SALLES

1908.....	660	240	81	34	181	—	—	1	112	1.309
1909.....	738	189	86	34	187	10	7	7	95	1.353
1910.....	728	188	78	42	195	5	8	9	92	1.345
1911.....	728	196	78	35	195	3	8	9	92	1.344
1912.....	42	455	88	8	327	18	16	8	139	1.101

33 — CONDE DE PARNAHYBA

1908.....	—	—	—	—	—	—	—	—	—	—
1909.....	—	—	—	—	—	—	—	—	—	—
1910.....	—	—	—	—	—	—	—	—	—	—
1911.....	228	51	21	22	163	—	41	32	—	558
1912.....	342	62	18	58	222	—	53	54	—	809

34 — GAVIÃO PEIXOTO

1908.....	10	16	8	—	56	—	15	—	13	118
1909.....	110	10	20	41	106	—	21	58	22	388
1910.....	482	8	5	68	121	—	22	9	11	726
1911.....	245	20	19	160	325	—	70	17	61	917
1912.....	267	45	74	184	477	—	96	31	74	1.248

Nucleos colonias federaes e estaduais

Centres coloniaux fédéraux et des États

II — População (1908 — 1912)

Population

ANNOS ANNÉES	NACIONALIDADES — NATIONALITÉS									Total Total
	Brazileiros Brésiliens	Allemaes Allemands	Austriacos Autrichiens	Hespanhoes Espagnols	Italianos Italiens	Polacos Polonais	Portuguezes Portugais	Russos Russes	Outras nacionalidades Autres nationalités	

ESTADO DE SÃO PAULO (CONCLUSÃO)

35 — JORGE TIBIRIÇÁ

1908.....	76	73	42	11	128	45	21	138	2	536
1909.....	157	127	44	39	146	39	21	298	2	873
1910.....	237	162	49	58	233	60	28	237	2	1.066
1911.....	234	173	40	79	258	67	44	195	2	1.092
1912.....	272	173	40	85	374	67	42	155	2	1.210

36 — MARTINHO PRADO JUNIOR

1908.....	—	—	—	—	—	—	—	—	—	—
1909.....	—	—	—	—	—	—	—	—	—	—
1910.....	—	—	—	—	—	—	—	—	—	—
1911.....	46	—	—	—	—	—	—	—	—	46
1912.....	98	—	—	19	17	—	—	—	—	134

37 — MONÇÃO

1908.....	—	—	—	—	—	—	—	—	—	—
1909.....	—	—	—	—	—	—	—	—	—	—
1910.....	—	—	—	—	—	—	—	—	—	—
1911.....	393	32	—	14	51	—	—	—	91	581
1912.....	188	110	76	110	128	—	53	101	191	957

38 — NOVA EUROPA

1908.....	66	90	21	—	5	—	—	293	10	485
1909.....	115	311	59	38	57	139	14	418	44	1.195
1910.....	177	383	73	179	136	145	18	321	89	1.521
1911.....	103	396	25	132	102	141	25	424	83	1.431
1912.....	293	424	25	180	185	140	40	380	84	1.751

39 — NOVA ODESSA

1908.....	28	—	—	—	35	—	—	324	—	387
1909.....	47	6	21	13	114	—	—	434	20	655
1910.....	67	18	7	17	125	—	—	568	38	840
1911.....	87	11	8	28	135	—	—	621	45	935
1912.....	98	10	—	30	136	—	3	668	31	976

40 — NOVA VENEZA

1908.....	—	—	—	—	—	—	—	—	—	—
1909.....	—	—	—	—	—	—	—	—	—	—
1910.....	8	47	12	52	122	—	—	18	7	266
1911.....	25	42	23	45	173	—	2	136	18	464
1912.....	50	23	22	35	251	—	—	51	36	468

41 — PARIQUERA-ASSÚ

1908.....	1.084	73	81	4	145	130	3	3	22	1.545
1909.....	1.217	121	434	3	155	—	3	271	13	2.217
1910.....	1.279	184	471	5	158	192	3	158	12	2.462
1911.....	1.413	143	411	5	152	190	3	17	16	2.350
1912.....	1.563	174	416	5	151	191	2	87	16	2.605

Nucleos coloniaes federaes e estadauaes

Centres coloniaux fédéraux et des États

II — População — Resumo (1908 — 1912)

Population — Résumé

ESTADOS ÉTATS	NACIONALIDADES — NATIONALITÉS									Total
	Brasileiros	Al-lemães	Austriacos	Hespanhoes	Italianos	Po-lacos	Por-tuguezes	Russos	Outras naciona-lidades	
	Brési-liens	Alle-mands	Autri-chiens	Espanhois	Italiens	Po-tonais	Por-tugais	Russes	Autres nationalités	
1908										
Minas Geraes.....	1.113	151	82	127	1.719	28	230	140	236	3.826
Paraná.....	351	225	2.886	—	—	9	—	539	413	4.423
Rio de Janeiro.....	—	—	—	—	—	—	—	—	66	66
Santa Catharina.....	—	43	—	—	—	—	—	12	—	55
São Paulo.....	1.924	492	233	49	550	175	39	759	159	4.380
TOTAL.....	3.388	911	3.201	176	2.269	212	269	1.450	874	12.750
1909										
Minas Geraes.....	1.368	670	107	145	1.824	14	333	36	335	4.832
Paraná.....	1.261	830	5.598	—	7	9	—	453	647	8.805
Rio de Janeiro.....	345	158	14	—	2	—	35	—	297	851
Santa Catharina.....	—	118	146	—	—	—	—	106	3	373
São Paulo.....	2.643	1.006	664	168	765	188	66	1.486	196	7.182
TOTAL.....	5.617	2.782	6.529	313	2.598	211	434	2.081	1.478	22.043
1910										
Minas Geraes.....	1.641	452	124	159	2.153	42	250	30	193	5.044
Paraná.....	1.583	710	6.815	—	9	9	—	531	404	10.061
Rio de Janeiro.....	664	73	—	—	—	—	11	—	119	867
Santa Catharina.....	322	411	19	—	29	—	—	38	30	849
São Paulo.....	3.415	1.206	727	421	1.090	402	97	1.320	251	8.929
TOTAL.....	7.625	2.852	7.685	580	3.281	453	358	1.919	997	25.750
1911										
Minas Geraes.....	1.334	471	298	135	2.172	29	379	44	319	5.181
Paraná.....	1.829	560	6.071	—	1	7.560	—	2.485	322	18.828
Rio de Janeiro.....	401	47	65	—	—	—	166	—	44	723
Santa Catharina.....	—	1.129	38	—	29	—	—	58	53	1.307
São Paulo.....	3.884	1.218	681	520	1.556	401	293	1.451	410	10.414
TOTAL.....	7.448	3.425	7.153	655	3.758	7.990	838	4.038	1.148	36.453
1912										
Minas Geraes.....	1.393	766	257	235	2.700	28	417	88	171	6.055
Paraná.....	2.052	675	6.023	5	29	3.646	—	4.234	238	16.902
Rio de Janeiro.....	434	88	37	36	—	15	140	30	46	826
Santa Catharina.....	203	1.118	260	—	29	—	—	82	63	1.755
São Paulo.....	3.505	1.698	820	714	2.281	416	402	1.535	822	12.193
TOTAL.....	7.587	4.345	7.397	990	5.039	4.105	959	5.969	1.340	37.731

Nucleos colonias federaes e estaduais

Centres coloniaux fédéraux et des États

III — Produção (1908 — 1912)

Production

ANNOS ANNÉES	Area cul- tivada Super- fície cul- tivée (hecta- res)	Valor da pro- dução agricola e industrial Valeur de la production agricole et industrielle	CRIAÇÃO — ÉLEVAGE								Valor Valeur
			Cabeças de gado — Têtes de bétail						Aves domesti- cas Volail- les	Colmeias Ru- ches d'abeil- les	
			Espèce — Espèce								
			Bovina Bovine	Cavallar Cheva- line	Muar Mulas- sière	Suina Por- cine	Caprina Ca- prine	Ovina Ovine			

ESTADO DE MINAS GERAES

1 — ADALBERTO FERRAZ (*)

1908.....	20	4:650\$000	2	54	—	16	9	—	300	—	9:315\$000
1909.....	20	3:475\$400	2	50	—	12	10	—	300	—	9:610\$000
1910.....	30	8:509\$000	1	41	—	10	8	—	368	—	7:120\$000
1911.....	—	—	—	—	—	—	—	—	—	—	—
1912.....	—	—	—	—	—	—	—	—	—	—	—

2 — AFFONSO PENNA

1908.....	125	40:228\$000	—	30	—	11	8	—	—	—	4:026\$000
1909.....	125	43:465\$400	—	30	—	10	7	—	—	—	3:984\$000
1910.....	125	44:865\$300	—	32	—	20	5	—	—	—	5:460\$000
1911.....	125	55:106\$500	—	28	—	20	3	—	—	—	3:336\$000
1912.....	—	45:000\$000	—	34	—	25	8	—	—	—	—

3 — AMERICO WERNECK (*)

1908.....	105	8:088\$000	—	46	—	11	22	—	402	—	7:980\$000
1909.....	106	11:805\$000	—	50	—	20	30	5	466	—	8:995\$000
1910.....	30	22:733\$000	—	50	—	40	10	—	616	—	9:490\$000
1911.....	—	—	—	—	—	—	—	—	—	—	—
1912.....	—	—	—	—	—	—	—	—	—	—	—

4 — BARÃO DE AYURUOCA

1908.....	—	—	—	—	—	—	—	—	—	—	—
1909.....	—	—	—	—	—	—	—	—	—	—	—
1910.....	—	—	—	—	—	—	—	—	—	—	—
1911.....	60	6:559\$250	21	34	1	53	50	—	1.143	—	7:403\$000
1912.....	—	39:570\$770	64	38	3	119	43	—	1.349	—	9:884\$000

5 — BIAS FORTES (*)

1908.....	25	33:572\$840	—	59	—	14	10	—	110	—	9:542\$000
1909.....	25	43:506\$500	—	65	—	20	12	—	120	—	10:410\$000
1910.....	26	145:759\$000	—	54	—	12	6	—	728	—	9:420\$000
1911.....	—	—	—	—	—	—	—	—	—	—	—
1912.....	—	—	—	—	—	—	—	—	—	—	—

6 — CARLOS PRATES (*)

1908.....	167	39:386\$000	—	30	—	11	8	—	—	—	4:026\$000
1909.....	167	50:410\$000	—	40	—	30	10	—	—	—	5:820\$000
1910.....	167	58:163\$000	—	42	—	28	15	—	—	—	7:320\$000
1911.....	—	—	—	—	—	—	—	—	—	—	—
1912.....	—	—	—	—	—	—	—	—	—	—	—

7 — CONSTANÇA

1908.....	—	—	—	—	—	—	—	—	—	—	—
1909.....	65	—	4	6	—	30	20	—	184	—	1:341\$200
1910.....	135	5:089\$374	30	37	—	170	38	—	1.869	—	8:185\$000
1911.....	161	52:733\$220	80	59	—	444	79	—	2.844	—	27:431\$200
1912.....	568	36:066\$000	200	59	10	800	100	—	4.068	—	—

(*) Esse nucleo foi emancipado em 1911.

Nucleos colonias federaes e estaduais

Centres coloniaux fédéraux et des États

III — Produção (1908 — 1912)

Production

ANNOS ANNÉES	Area cultivada Superficie cultivée (hectares)	Valor da produção agrícola e industrial Valeur de la production agricole et industrielle	CRIAÇÃO — ÉLEVAGE								
			Cabeças de gado — Têtes de bétail						Aves domésticas Volailles	Colmeias Ruches d'abeilles	Valor Valeur
			Especie — Espèce								
			Bovina Bovine	Cavallar Chevaline	Muar Mulas- sière	Suina Porcine	Caprina Caprine	Ovina Ovine			

ESTADO DE MINAS GERAES (CONCLUSÃO)

15 — SANTA MARIA

1908.....	—	—	—	—	—	—	—	—	—	—	—
1909.....	—	—	—	—	—	—	—	—	—	—	—
1910.....	566	31:267\$860	29	22	—	307	22	—	919	—	11:079\$500
1911.....	656	90:775\$883	87	44	—	638	73	—	2.920	—	23:520\$500
1912.....	—	170:408\$890	168	64	4	588	72	—	5.422	—	41:780\$800

16 — VARGEM GRANDE

1908.....	72	24:976\$400	43	62	—	56	14	3	482	—	12:146\$000
1909.....	75	16:344\$431	61	90	—	62	27	2	1.061	—	17:816\$000
1910.....	207	23:316\$564	88	105	—	52	25	22	732	—	21:447\$000
1911.....	250	38:788\$500	403	152	30	111	28	82	1.734	—	53:542\$000
1912.....	140	26:450\$800	424	110	56	179	30	22	2.646	—	—

17 — RIO DOCE

1908.....	—	—	—	—	—	—	—	—	—	—	—
1909.....	—	—	—	—	—	—	—	—	—	—	—
1910.....	—	—	—	—	—	—	—	—	—	—	—
1911.....	260	6:536\$750	32	20	—	34	15	—	700	—	5:106\$000
1912.....	157	7:307\$160	20	7	2	30	—	—	500	—	—

18 — WENCESLAU BRAZ

1908.....	—	—	—	—	—	—	—	—	—	—	—
1909.....	—	—	—	—	—	—	—	—	—	—	—
1910.....	90	—	—	—	—	—	—	—	—	—	—
1911.....	42	—	—	5	—	—	2	—	27	—	—
1912.....	—	—	14	18	6	60	11	—	450	—	—

ESTADO DO PARANÁ

19 — APUCARANA

1908.....	—	—	—	—	—	—	—	—	—	—	—
1909.....	—	—	—	—	—	—	—	—	—	—	—
1910.....	—	—	—	—	—	—	—	—	—	—	—
1911.....	—	—	—	—	—	—	—	—	—	—	—
1912.....	753	26:745\$500	2	1	3	447	20	—	2.235	20	6:667\$500

20 — CRUZ MACHADO

1908.....	—	—	—	—	—	—	—	—	—	—	—
1909.....	—	—	—	—	—	—	—	—	—	—	—
1910.....	—	—	—	—	—	—	—	—	—	—	—
1911.....	1.132	25:680\$000	30	50	12	45	—	—	1.080	—	13:108\$000
1912.....	1.470	253:525\$000	300	250	100	500	10	60	5.000	—	91:300\$000

21 — IRATY

1908.....	—	—	—	—	—	—	—	—	—	—	—
1909.....	—	78:677\$500	25	112	18	180	80	10	4.000	40	25:580\$000
1910.....	623	335:005\$510	22	140	14	162	90	15	2.015	160	28:540\$000
1911.....	459	126:598\$000	27	168	18	812	96	18	4.185	2.790	44:124\$500
1912.....	1.285	286:987\$000	210	298	20	980	120	25	7.980	3.120	88:608\$000

Nucleos colonias federaes e estaduais

Centres coloniaux fédéraux et des États

III — Produção (1908 — 1912)

Production

ANNOS ANNÉES	Área culti- vada Super- ficie cul- tivée (hecta- res)	Valor da pro- dução agrícola e industrial Valeur de la production agricole et industrielle	CRIAÇÃO — ÉLEVAGE								
			Cabeças de gado — Têtes de bétail						Aves domesti- cas Volail- les	Colmeias Ru- ches d'abeil- les	Valor Valeur
			Espécie — Espèce								
			Bovina Bovine	Cavallar Cheva- line	Muar Mulas- sière	Suína Por- cine	Caprina Ca- prine	Ovina Ovine			

ESTADO DE SÃO PAULO (CONCLUSÃO)

35 — JORGE TIBIRIÇÁ

1908.....	331	47:033\$000	111	53	46	614	26	5	2.732	—	28:995\$000
1909.....	611	150:000\$000	—	—	—	—	—	—	—	—	—
1910.....	1.154	280:000\$000	—	—	—	—	—	—	—	—	—
1911.....	1.839	330:000\$000	648	328	—	1.010	—	—	7.217	—	130:072\$000
1912.....	1.727	300:000\$000	—	—	—	—	—	—	—	—	—

36 — MARTINHO PRADO JUNIOR

1908.....	—	—	—	—	—	—	—	—	—	—	—
1909.....	—	—	—	—	—	—	—	—	—	—	—
1910.....	—	—	—	—	—	—	—	—	—	—	—
1911.....	—	—	—	—	—	—	—	—	—	—	—
1912.....	50	6:445\$000	—	—	—	—	—	—	—	—	—

37 — MONÇÃO

1908.....	—	—	—	—	—	—	—	—	—	—	—
1909.....	—	—	—	—	—	—	—	—	—	—	—
1910.....	—	—	—	—	—	—	—	—	—	—	—
1911.....	566	15:230\$000	12	3	23	—	—	—	—	—	4:860\$000
1912.....	566	39:332\$000	22	33	45	305	35	—	2.900	—	24:920\$000

38 — NOVA EUROPA

1908.....	246	12:664\$000	140	34	—	289	61	6	2.692	1	23:895\$000
1909.....	1.013	270:616\$000	—	—	—	—	—	—	—	—	—
1910.....	1.851	471:368\$000	—	—	—	—	—	—	—	—	—
1911.....	1.694	335:480\$000	40	—	—	150	—	—	1.000	—	13:060\$000
1912.....	1.972	313:110\$000	778	357	—	2.050	—	778	2.300	—	123:180\$000

39 — NOVA ODESSA

1908.....	212	86:970\$000	296	108	23	625	—	6	3.390	400	67:943\$000
1909.....	352	129:450\$000	—	—	—	—	—	—	—	—	—
1910.....	856	135:163\$050	—	—	—	—	—	—	—	—	—
1911.....	1.468	132:000\$000	—	—	—	—	—	—	987	—	987\$000
1912.....	1.485	127:800\$000	—	—	—	—	—	—	987	—	987\$000

40 — NOVA VENEZA

1908.....	—	—	—	—	—	—	—	—	—	—	—
1909.....	—	—	—	—	—	—	—	—	—	—	—
1910.....	130	10:000\$000	—	—	—	—	—	—	—	—	—
1911.....	242	15:000\$000	11	5	—	50	—	—	5.000	—	6:460\$000
1912.....	625	75:000\$000	420	320	—	3.500	160	30	38.450	—	275:215\$000

41 — PARIQUERA-ASSÚ

1908.....	1.565	244:471\$000	178	144	47	1.373	—	—	12.775	—	73:300\$000
1909.....	1.807	205:800\$000	—	—	—	—	—	—	—	—	—
1910.....	1.807	196:149\$000	—	—	—	—	—	—	—	—	—
1911.....	2.129	200:000\$000	394	302	—	3.743	204	28	38.027	—	265:405\$000
1912.....	2.153	250:000\$000	78	5	—	150	—	—	—	—	5:540\$000

Nucleos colonias federaes e estaduais

Centres coloniaux fédéraux et des États

III — Produção — Resumo (1908 — 1912)

Production — Résumé

ESTADOS ÉTATS	Área cultivada Superficie cultivée (hectares)	Valor da produção agrícola e industrial Valeur de la production agricole et industrielle	CRIAÇÃO — ÉLEVAGE			
			Cabeças de gado Têtes de bétail	Áves domesticas Volailles	Colmeias Ruches d'abeilles	Valor Valeur
1908						
Minas Geraes.....	3.000	523:882\$832	5.363	163.557	113	312:780\$550
Paraná.....	—	—	—	—	—	—
Rio de Janeiro.....	—	—	37	—	—	5:330\$000
Santa Catharina.....	—	—	—	—	—	—
São Paulo.....	3.900	569:005\$700	6.471	35.884	501	333:177\$600
TOTAL.....	6.900	1.092:888\$532	11.871	199.441	614	651:288\$150
1909						
Minas Geraes.....	3.337	546:441\$731	6.804	169.878	53	389:235\$950
Paraná.....	3.341	270:907\$900	2.332	10.352	303	122:554\$000
Rio de Janeiro.....	—	77:511\$000	312	1.360	4	20:808\$400
Santa Catharina.....	—	82:460\$000	221	535	10	3:942\$000
São Paulo.....	5.706	964:724\$000	327	1.795	—	17:678\$000
TOTAL.....	12.384	1.942:044\$631	9.996	183.920	370	554:218\$350
1910						
Minas Geraes.....	4.400	944:719\$218	9.020	176.398	—	470:529\$600
Paraná.....	8.905	1.042:456\$910	3.794	18.190	5.665	158:081\$500
Rio de Janeiro.....	287	62:604\$000	354	2.498	—	—
Santa Catharina.....	477	26:800\$000	396	1.500	30	—
São Paulo.....	8.209	1.413:281\$050	354	2.498	—	—
TOTAL.....	22.278	3.489:861\$178	13.918	201.084	5.695	628:611\$100
1911						
Minas Geraes.....	4.772	881:228\$727	11.370	190.526	40	220:407\$600
Paraná.....	10.141	1.047:815\$000	8.556	40.385	13.232	304:201\$600
Rio de Janeiro.....	—	—	107	—	—	—
Santa Catharina.....	—	153:132\$500	—	—	—	32:831\$000
São Paulo.....	10.884	1.576:329\$400	22.562	60.323	—	488:247\$500
TOTAL.....	25.797	3.658:505\$627	42.895	291.234	13.272	1.045:687\$700
1912						
Minas Geraes.....	3.552	1.016:916\$750	6.489	37.290	60	203:523\$800
Paraná.....	14.344	2.018:044\$400	19.727	95.320	16.290	633:766\$500
Rio de Janeiro.....	—	—	—	—	—	—
Santa Catharina.....	1.506	170:498\$640	—	—	—	—
São Paulo.....	12.617	1.662:663\$100	12.689	51.923	2.900	620:448\$000
TOTAL.....	32.019	4.868:122\$890	38.905	184.533	19.250	1.457.738\$300

Naturalisações concedidas pelo
Naturalisations accordées par

NACIONALIDADES Nationalités	1889 (1)	1890	1891	1892	1893	1894	1895	1896	1897	1898	1899
Allemaes.....	3	3	2	6	—	2	5	5	50	35	17
Argentinos.....	1	—	—	1	1	—	4	—	—	1	—
Austro-Hungaros....	1	—	2	3	—	—	2	2	5	2	3
Belgas.....	—	—	1	—	—	1	—	1	2	5	1
Dinamarquezes.....	—	—	—	—	—	—	1	2	11	2	—
Franceses.....	1	—	2	2	2	1	1	3	7	6	6
Gregos.....	—	—	—	—	—	—	—	—	2	1	1
Hespanhoes.....	2	1	2	3	1	8	7	9	24	18	31
Hollandezes.....	1	—	—	—	—	1	—	2	4	—	—
Inglezes.....	1	1	1	2	—	—	3	49	25	8	4
Italianos.....	—	2	1	1	—	6	10	8	23	19	56
Marroquinos.....	—	—	10	3	2	3	20	11	39	78	1
Norte-Americanos....	—	—	—	—	—	1	2	2	1	1	—
Noruegueses.....	—	—	—	—	—	—	1	2	13	5	—
Polacos.....	—	—	—	—	—	—	—	—	—	1	—
Portuguezes.....	28	12	19	33	13	90	68	156	130	116	138
Romaicos.....	—	—	—	1	—	—	1	3	—	—	—
Russos.....	—	—	—	—	—	—	3	2	1	2	1
Suecos.....	—	—	1	—	—	—	2	1	7	2	2
Suiços.....	—	—	—	—	—	—	1	—	2	1	—
Turco-arabes.....	1	—	—	—	—	—	1	1	5	5	9
Uruguayos.....	—	—	—	—	—	—	1	1	1	2	—
Outras nacionalidades....	1	—	—	—	—	—	—	1	1	2	3
TOTAL.....	40	19	41	55	19	113	133	261	353	312	273

(1) — De 15 de Novembro a 31 de Dezembro.

(2) — Dos 5.052 naturalizados, apenas 28 eram do sexo feminino, a saber: 8 portuguezas, 7 italianas, 4 russas e 9 de com o Dec. n. 13 A, de 26 de Novembro de 1889, 369 estrangeiros, a saber: 222 portuguezes, 64 marroquinos, 17 allemães, 15 obtiveram titulos declaratorios de cidadão brasileiro: 20 portuguezes, 5 hespanhoes e 5 italianos e foram declarados sem effeito

Governo Federal (1889 = 1912)

le Gouvernement Fédéral

1900	1901	1902	1903	1904	1905	1906	1907	1908	1909	1910	1911	1912	TOTAL de 1889 - 1912
13	8	10	12	31	33	19	14	4	3	7	20	8	310
—	1	—	1	1	—	2	1	1	—	2	—	1	18
2	7	4	3	5	2	4	11	1	4	2	2	2	69
1	—	1	1	—	—	—	1	1	—	—	3	2	21
1	—	3	—	2	—	—	2	—	—	—	1	—	25
8	2	—	3	7	6	10	3	3	4	6	3	3	89
2	1	—	—	—	—	—	—	—	—	—	—	1	8
30	37	45	21	25	23	17	24	11	5	9	15	5	373
—	—	—	—	—	6	9	3	1	—	2	1	1	31
5	8	2	5	2	4	1	1	1	3	4	4	8	142
108	114	153	98	60	38	117	231	61	5	32	25	17	1.185
—	—	—	—	—	—	—	—	—	—	—	1	—	168
—	1	—	—	—	2	—	1	—	—	1	—	3	15
1	1	1	6	2	3	—	—	—	4	1	1	2	43
—	—	—	1	—	1	—	1	—	—	3	—	2	9
129	193	124	144	130	142	131	111	38	53	114	114	90	2.316
—	—	—	—	—	1	—	—	—	1	—	1	—	8
—	1	3	6	5	2	1	4	1	—	3	3	3	41
2	2	—	1	1	—	—	1	—	—	—	—	—	22
1	—	1	1	2	1	—	1	—	—	1	1	—	13
5	4	3	7	14	22	5	14	—	—	2	8	1	107
—	2	—	—	1	—	—	—	1	—	—	—	—	9
—	1	—	1	2	1	1	3	2	1	3	4	3	30
308	383	350	311	290	287	317	427	126	83	192	207	152	5.052 (2)

outras nacionalidades. — No período de 1889 — 1900 foram também naturalizados, por diversos governos estaduais, de accôrdo hespanhoes, 10 arabes e 34 de diversas nacionalidades. Na conformidade do Dec. ora em vigor, n. 6.948, de 14 de Maio de 1908, 10 naturalisações (Vide relatorios do Ministerio da Justiça e Negocios Interiores).

JUSTIÇA CIVIL E CRIMINAL

JUSTICE CIVILE ET CRIMINELLE

Justiça Federal

Justice Fédérale

I — Numero de julgamentos proferidos pelos Juizes Seccionaes (1908 — 1912)

Nombre des jugements rendus par les Juges de Section

SECÇÕES FEDERAES SECTIONS FÉDÉRALES	1908	1909	1910	1911	1912	Média Moyenne	
Alagoas.....	40	46	73	46	51	51	
Amazonas.....	139	108	144	278	29	140	
Bahia.....	167	28	123	(*)	697	254	
Ceará.....	37	60	56	50	86	58	
Districto Federal {	1ª Vara.....	(*)	1.475	2.360	1.958	3.020	2.203
	2ª Vara.....	(*)	(*)	2.593	(*)	(*)	—
Espirito Santo.....	31	31	85	254	175	115	
Goyaz.....	135	52	44	13	40	57	
Maranhão.....	(*)	84	108	(*)	(*)	96	
Matto Grosso.....	20	(*)	(*)	(*)	(*)	—	
Minas Geraes.....	111	103	76	74	70	85	
Pará.....	169	141	(*)	(*)	(*)	155	
Parahyba do Norte.....	42	84	97	57	19	60	
Paraná.....	38	58	86	55	91	66	
Pernambuco.....	53	158	92	330	194	165	
Piauí.....	35	61	28	29	18	34	
Rio de Janeiro.....	126	134	85	135	136	123	
Rio Grande do Norte.....	53	38	48	88	155	76	
Rio Grande do Sul.....	348	235	92	91	109	175	
Santa Catharina.....	14	63	55	33	30	39	
São Paulo.....	362	424	464	408	321	396	
Sergipe.....	(*)	60	25	(*)	(*)	42	
Territorio do Acre.....	12	18	(*)	(*)	(*)	15	
TOTAL.....	1.932	3.461	6.734	3.899	5.241	4.253	

(*) Não informou (Vide Relatórios do Ministerio da Justiça e Negocios Interiores).

Justiça Federal

Justice Fédérale

II — Natureza dos processos julgados pelos Juizes Seccionaes (1908 — 1912)

Nature des affaires jugées par les Juges de Section

NATUREZA DOS PROCESSOS NATURE DES AFFAIRES	1908	1909	1910	1911	1912	Média Moyenne
Acções de deposito.....	5	6	8	5	1	5
» » desapropriação.....	1	31	46	246	77	80
» » despejo.....	3	1	7	3	2	3
» » divorcio.....	—	—	2	1	3	1
» » imissão de posse.....	2	4	5	1	—	2
» » manutenção.....	14	16	18	19	17	17
» » nullidade de patentes.....	—	3	9	3	2	3
» » penhor.....	4	2	1	3	3	3
» » despejo.....	—	2	3	1	2	2
» » soldadas.....	5	6	7	4	2	5
» decendiarias.....	11	22	21	12	8	15
» executivas.....	59	67	27	19	20	38
» hypothecarias.....	2	1	4	2	3	2
» ordinarias.....	50	101	110	103	111	95
» summarias.....	11	14	24	34	27	22
» especiaes.....	—	10	30	15	10	13
Arrecadações.....	17	17	1	18	8	12
Arrestos.....	7	7	5	6	14	8
Avaliações.....	5	10	28	10	1	11
Buscas e apprehensões.....	4	3	10	5	4	5
Depositos.....	7	5	3	10	—	5
Embargos de obra nova.....	2	7	3	3	15	6
Especialisações de hypotheca.....	9	10	15	4	5	9
Exames judiciaes.....	7	5	22	4	6	9
Execuções de sentença.....	12	22	68	23	24	30
Executivos fiscaes.....	612	1.707	4.452	1.858	3.047	2.335
Habeas-corpus.....	128	134	138	72	123	119
Habilitações.....	1	—	6	5	4	3
Interdictos prohibitorios.....	4	5	32	12	2	11
Inventarios.....	—	1	6	5	4	3
Justificações.....	426	635	664	790	934	690
Notificações.....	6	4	6	5	7	6
Preatorias.....	120	71	140	122	131	117
Processos crimes.....	124	236	361	158	127	201
» diversos.....	40	45	34	30	220	74
Protestos.....	79	121	196	135	147	136
Ratificações de protestos.....	69	49	89	72	26	61
Rogatorias.....	13	27	27	10	22	20
Sequestros.....	11	8	12	7	2	8
Vendas judiciaes.....	3	4	18	20	11	11
Vistorias.....	59	42	76	44	69	58
TOTAL.....	1.932	3.461	6.734	3.899	5.241	4.253

Justiça Federal (*)

Justice Fédérale

III - Movimento de processos no Supremo Tribunal (1912)

Mouvement des affaires au Tribunal Suprême

NATUREZA DOS PROCESSOS NATURE DES AFFAIRES	NUMERO DE PROCESSOS — NOMBRE DES AFFAIRES								
	Vindos do anno anterior Restant de l'année précédente	Entrados durante o anno Introduites pendant l'année	Total dos processos a julgar Total des affaires à juger	Distribuídos durante o anno Distribuées pendant l'année	Julgados durante o anno Jugées pendant l'année	PENDENTES Restant à juger			Total
						Com dia para julgamento En voie de jugement	Em andamento En cours	Parados por falta de preparo En attendant le payement des frais	

A — CIVEIS — CIVILES

Acções originarias.....	2	—	2	—	—	—	2	—	2
Aggravos de instrumento.....	—	8	8	8	4	1	1	2	4
Aggravos de petição.....	6	89	95	89	82	3	6	4	13
Apellações.....	476	176	652	166	118	188	158	188	534
Cartas testemunhaveis.....	5	20	25	20	18	2	3	2	7
Conflictos de jurisdicção.....	—	17	17	17	12	1	2	2	5
Embargos remettidos.....	4	2	6	2	3	—	3	—	3
Homologações de sentenças estrangeiras	9	20	29	20	12	5	7	5	17
Recursos eleitoraes.....	3	20	23	20	17	3	3	—	6
Recursos extraordinarios.....	208	73	281	67	69	56	68	88	212
TOTAL A.....	713	425	1.138	409	335	259	253	291	803

B — CRIMINAES — CRIMINELLES

Apellações.....	10	33	43	33	36	4	3	—	7
Denúncias.....	4	5	9	5	1	1	7	—	8
Habeas-corpus {									
Petições.....	23	60	83	60	78	3	2	—	5
Recursos.....	16	117	133	117	126	4	3	—	7
Pedidos de extradicção.....	—	7	7	7	6	—	—	1	1
Recursos.....	6	10	16	10	15	1	—	—	1
Revisões.....	131	66	197	66	79	43	75	—	118
TOTAL B.....	190	298	488	298	341	56	90	1	147
TOTAL A + B.....	903	723	1.626	707	676	315	343	292	950

(*) As informações constanes dos quadros ns. III, IV, V e VI foram extrahidas dos relatorios do Presidente do Tribunal publicados no *Diario Official* de 30 de Janeiro de 1909, 1 de Fevereiro de 1910, 31 de Janeiro de 1911 e 1 de Fevereiro de 1912 e 1913. No numero dos processos distribuidos, julgados e pendentos estão comprehendidos não só os entrados durante o anno de 1912, como tambem alguns que, tendo entrado em annos anteriores, só foram preparados e tiveram andamento no referido anno.

Justiça Federal

Justice Fédérale

IV — Resultado dos julgamentos proferidos pelo Supremo Tribunal (1908 — 1912)
Résultat des jugements rendus par le Tribunal Suprême

RESULTADO DOS JULGAMENTOS RÉSULTAT DES JUGEMENTS	1908	1909	1910	1911	1912
---	------	------	------	------	------

A — PROCESSOS CIVEIS — AFFAIRES CIVILES

I — Acções originárias	Improcedentes.....	1	—	—	—	—
II — Aggravos de instrumento.....	Providos.....	5	—	4	14	2
	Providos em parte.....	—	1	—	—	—
	Não providos.....	7	2	1	14	1
	Não conhecidos.....	3	5	1	6	1
	Convertidos em diligencia.....	—	—	1	—	—
	Desistidos.....	—	—	—	2	—
	SOMMA.....	15	8	7	36	4
III — Aggravos de petição.....	Providos.....	15	11	16	23	18
	Providos em parte.....	—	—	1	—	—
	Não providos.....	43	34	48	51	35
	Não conhecidos.....	31	26	21	26	24
	Desertos.....	1	1	—	1	5
	Convertidos em diligencia.....	1	—	—	—	—
	Desistidos.....	—	1	—	—	—
	SOMMA.....	91	73	86	101	82
IV — Apellações.....	Confirmadas as sentenças.....	36	53	62	19	43
	Confirmadas as sentenças em parte.....	—	1	2	2	5
	Reformadas as sentenças.....	32	40	17	35	63
	Reformadas as sentenças em parte.....	4	—	—	—	—
	Improcedentes.....	—	—	—	—	1
	Prejudicadas.....	—	—	—	1	—
	Prescriptas.....	6	2	4	2	2
	Annullados os processos.....	18	8	7	1	—
	Habilitados os herdeiros.....	1	1	4	—	3
	Desertas.....	2	—	—	—	—
	Não conhecidas.....	—	—	6	3	—
	Convertidas em diligencia.....	1	—	3	1	—
	Desistidas.....	2	—	9	—	1
	SOMMA.....	102	105	114	64	118

Justiça Federal

Justice Fédérale

IV — Resultado dos julgamentos proferidos pelo Supremo Tribunal (1908 — 1912)

Résultat des jugements rendus par le Tribunal Suprême

RESULTADO DOS JULGAMENTOS RESULTAT DES JUGEMENTS	1908	1909	1910	1911	1912
---	------	------	------	------	------

A — PROCESSOS CIVEIS — AFFAIRES CIVILES

V — Cartas testemunha- veis.....	Providas.....	3	3	6	15	5
	Não providas.....	7	10	23	13	8
	Improcedentes.....	1	—	—	—	—
	Desertas.....	1	—	—	—	—
	Não conhecidas.....	1	4	2	6	5
	Desistidas.....	—	—	—	2	—
	SOMMA.....	13	17	31	36	18
VI — Conflitos de juris- dição.....	Procedentes.....	6	10	12	8	5
	Improcedentes.....	1	4	5	4	4
	Prejudicados.....	—	—	2	3	2
	Não conhecidos.....	3	1	—	5	—
	Convertidos em diligencia.....	—	—	1	—	—
	Desistidos.....	—	—	—	—	1
	SOMMA.....	10	15	20	20	12
VII — Embargos remet- tidos.....	Recebidos.....	1	4	—	1	1
	Desprezados.....	3	8	3	3	1
	Não conhecidos.....	—	1	—	—	1
	SOMMA.....	4	13	3	4	3
VIII — Homologações de sentenças estrangeiras	Concedidas.....	25	10	40	14	9
	Negadas.....	8	2	8	—	2
	Não conhecidas.....	2	—	1	—	—
	Convertidas em diligencia.....	2	—	—	1	—
	Desistidas.....	—	1	—	1	1
	SOMMA.....	37	13	49	16	12
IX — Recursos eleitoraes	Providos.....	5	4	14	7	5
	Não providos.....	5	9	23	21	10
	Não conhecidos.....	2	1	1	—	2
	Convertidos em diligencia.....	—	1	—	—	—
	Desistidos.....	—	—	—	2	—
	SOMMA.....	12	15	38	30	17

Justiça Federal

Justice Fédérale

IV — Resultado dos julgamentos proferidos pelo Supremo Tribunal (1908 — 1912)
 Résultat des jugements rendus par le Tribunal Suprême

RESULTADOS DOS JULGAMENTOS RELULTAT DES JUGEMENTS	1908	1909	1910	1911	1912
--	------	------	------	------	------

A — PROCESSOS CIVEIS — AFFAIRES CIVILES

	Providos.....	6	16	7	19	21
	Não providos.....	9	7	4	11	16
	Improcedentes.....	—	—	—	—	29
X — Recursos extraordinarios.....	Annulados os processos.....	1	—	1	—	—
	Habilitados os herdeiros.....	1	—	1	—	1
	Não conhecidos.....	17	29	7	22	—
	Desistidos.....	1	3	1	6	2
	SOMMA.....	35	55	21	58	69
	TOTAL A.....	320	314	369	365	335

B — PROCESSOS CRIMINAES — AFFAIRES CRIMINELLES

I — Appellações.....	Confirmadas as sentenças.....	26	43	36	46	30
	Reformadas as sentenças.....	11	34	19	9	5
	Annulados os processos.....	2	—	—	—	—
	Não conhecidas.....	2	1	—	—	—
	Convertidas em diligencia.....	—	1	1	2	—
	Desistidas.....	—	2	—	—	1
	SOMMA.....	41	81	56	57	36
II — Denuncias.....	Procedentes.....	2	—	—	—	—
	Improcedentes.....	2	1	—	—	—
	Prescripto o crime.....	—	—	—	—	1
	SOMMA.....	4	1	—	—	1
III — «Habeas-corpus» (Petições)	Concedidos.....	28	7	13	11	11
	Concedidos em parte.....	—	—	—	1	—
	Negados.....	28	26	31	14	17
	Prejudicados.....	2	1	2	—	4
	Não conhecidos.....	—	—	18	22	24
	Convertidos em diligencia.....	—	—	—	20	21
	Desistidos.....	—	—	—	—	1
	SOMMA.....	58	34	64	68	78

Justiça Federal

Justice Fédérale

IV — Resultado dos julgamentos proferidos pelo Supremo Tribunal (1908 — 1912)
Résultat des jugements rendus par le Tribunal Suprême

RESULTADO DOS JULGAMENTOS RESULTAT DES JUGEMENTS		1908	1909	1910	1911	1912
B — PROCESSOS CRIMINAES — AFFAIRES CRIMINELLES						
IV — «Habeas corpus» (Recursos)	Providos.....	32	37	14	16	7
	Não providos.....	58	84	83	87	97
	Prejudicados.....	2	1	5	—	4
	Annullados.....	—	—	7	—	5
	Não conhecidos.....	—	—	1	—	—
	Convertidos em diligência.....	—	—	—	5	13
	SOMMA.....	92	122	110	108	126
V — Pedidos de extradição.....	Providos.....	—	—	—	—	4
	Não providos.....	—	—	—	—	2
	SOMMA.....	—	—	—	—	6
VI — Recursos.....	Providos.....	7	9	9	6	7
	Não providos.....	7	11	9	1	7
	Improcedente a denuncia.....	—	1	—	—	—
	Annullado o processo.....	—	—	1	—	—
	Não conhecidos.....	—	—	—	1	1
	SOMMA.....	14	21	19	8	15
VII — Revisões.....	Confirmadas as sentenças.....	41	48	53	31	60
	Reformadas as sentenças.....	5	17	8	18	18
	Annulladas as sentenças.....	5	—	—	—	—
	Annullados os processos.....	—	3	4	—	—
	Prejudicadas.....	2	1	1	1	—
	Não conhecidas.....	2	3	—	—	—
	Convertidas em diligência.....	—	—	—	—	1
	Desistidas.....	—	—	—	1	—
	SOMMA.....	55	72	66	51	79
TOTAL B.....	264	331	315	292	341	
TOTAL A + B.....	584	645	684	657	676	

Justiça Federal

Justice Fédérale

V – Aggravos interpostos, perante o Supremo Tribunal, de despachos dos Ministros Relatores (1908 – 1912) (1)

Recours interjetés devant le Tribunal Suprême contre les décisions des Ministres Rapporteurs

NATUREZA DOS PROCESSOS NATURE DES AFFAIRES	NUMERO DE AGGRAVOS — NOMBRE DE RECOURS			
	Interpostos Interjetés	JULGADOS — JUGÉS		
		Confirmando os despachos Confirmant les décisions	Reformando os despachos Infirmant les décisions	Total Total
1908				
Aggravos de petição.....	9	7	2	9
Appellações civeis.....	4	4	—	4
Cartas testemunháveis.....	1	1	—	1
Recursos extraordinarios.....	1	1	—	1
TOTAL.....	15	13	2	15
1909				
Aggravos de petição.....	3	2	1	3
Appellações civeis.....	2	2	—	2
Cartas testemunháveis.....	1	1	—	1
Conflictos de jurisdicção.....	2	2	—	2
TOTAL.....	8	7	1	8
1910				
Acções civeis originarias.....	1	—	1	1
Aggravos de petição.....	8	3	4	7 (2)
Appellações civeis.....	5	3	1	4 (3)
Conflictos de jurisdicção.....	2	1	1	2
Homologações de sentenças estrangeiras.....	1	1	—	1
Recursos extraordinarios.....	2	2	—	2
TOTAL.....	19	10	7	17
1911				
Aggravos de instrumento.....	2	2	—	2
" " petição.....	1	1	—	1
Appellações civeis.....	3	3	—	3
Cartas testemunháveis.....	5	5	—	5
Embargos remettidos.....	1	—	1	1
Habeas-corpus (recursos).....	1	1	—	1
Recursos criminaes.....	1	1	—	1
" " extraordinarios.....	4	3	1	4
TOTAL.....	18	16	2	18
1912				
Aggravos de petição.....	3	2	1	3
Conflictos de jurisdicção.....	2	1	1	2
Recursos eleitoraes.....	1	—	1	1
" " extraordinarios.....	5	4	1	5
TOTAL.....	11	7	4	11

(1) Regimento Interno do Tribunal, art. 44.

(2) Não incluído um agravo de que não se conheceu.

(3) Não incluído um agravo julgado prejudicado.

Justiça Federal

Justice Fédérale

VI — Embargos a acordãos do Supremo Tribunal (1908 — 1912) (1) Oppositions aux arrêts du Tribunal Suprême

NATUREZA DOS PROCESSOS NATURE DES AFFAIRES	NUMERO DE EMBARGOS — NOMBRE D'OPPOSITIONS						
	Oppostos Formées	JULGADOS Jugées			PENDENTES Restant à juger		
		Recebidos Admises	Desprezados (2) Rejetées	Total	Com dia para julgamento En voie de jugement	Em andamento En cours	Total
1908							
Aggravos de instrumento.....	3	—	3	3	—	—	—
» » petição.....	6	—	4	4	—	2	2
Appellações cíveis.....	136	13	41	54	30	52	82
» criminaes.....	7	1	1	2	1	4	5
Conflictos de jurisdição.....	1	1	—	1	—	—	—
Homologações de sentenças estrangeiras	9	5	2	7	—	2	2
Recursos eleitoraes.....	3	1	2	3	—	—	—
» extraordinarios.....	39	3	8	11	2	26	28
Revisões criminaes.....	1	1	—	1	—	—	—
TOTAL.....	205	25	61	86	33	86	119
1909							
Aggravos de instrumento.....	1	—	1	1	—	—	—
» » petição.....	8	—	5	5	—	3	3
Appellações cíveis.....	150	11	32	43	15	92	107
» criminaes.....	13	3	9	12	—	1	1
Cartas testemunhaves.....	1	—	—	—	—	1	1
Conflictos de jurisdição.....	3	—	—	—	—	3	3
Homologações de sentenças estrangeiras	2	—	—	—	—	2	2
Recursos eleitoraes.....	2	—	2	2	—	—	—
» extraordinarios.....	28	1	8	9	4	15	19
TOTAL.....	208	15	57	72	19	117	136
1910							
Ações cíveis originarias.....	1	—	1	1	—	—	—
Aggravos de instrumento.....	1	—	1	1	—	—	—
» » petição.....	7	—	5	5	—	2	2
Appellações cíveis.....	160	12	30	42	22	96	118
» criminaes.....	20	3	12	15	—	5	5
Cartas testemunhaves.....	4	1	2	(3) 3	—	—	—
Conflictos de jurisdição.....	3	—	1	1	—	2	2

(1) Decreto n. 938, de 29 de Dezembro de 1902.

(2) Incluídos, nos annos de 1908 e 1909, os embargos de que o Supremo Tribunal não tomou conhecimento.

(3) Não incluído um embargo cuja desistência foi julgada por sentença.

Justiça Federal

Justice Fédérale

VI — Embargos a accordãos do Supremo Tribunal (1908 — 1912)

Oppositions aux arrêts du Tribunal Suprême

NATUREZA DOS PROCESSOS NATURE DES AFFAIRES	NUMERO DE EMBARGOS — NOMBRE D'OPPOSITIONS						
	Oppostos Formées	JULGADOS Jugées			PENDENTES Restant à juger		
		Recebidos Admises	Despreza- dos Rejetées	Total	Com dia para julgamento En voie de juge- ment	Em andamento En cours	Total
1910 (CONTINUAÇÃO)							
Embargos remettidos.....	3	—	3	3	—	—	—
Homologações de sentenças estrangeiras	1	—	1	1	—	—	—
Recursos eleitoraes.....	3	—	3	3	—	—	—
» extraordinarios.....	29	2	5	7	3	19	22
Revisões criminaes.....	1	—	1	1	—	—	—
TOTAL.....	233	18	65	83	25	124	149
1911							
Aggravos de instrumento.....	1	—	1	1	—	—	—
» » petição.....	16	—	13	13	—	3	3
Appellações civeis.....	314	14	52	66	124	124	248
» criminaes.....	13	1	7	8	—	5	5
Cartas testemunhaveis.....	5	—	4	4	—	1	1
Conflictos de jurisdição.....	2	1	1	2	—	—	—
Embargos remettidos.....	2	—	—	—	2	—	2
Recursos eleitoraes.....	1	—	1	1	—	—	—
» extraordinarios.....	80	4	10	14	23	43	66
TOTAL.....	434	20	89	109	149	176	325
1912							
Ações civeis originarias.....	1	—	—	—	—	1	1
Aggravos de petição.....	24	3	18	21	1	2	3
Appellações civeis.....	210	14	64	78	34	98	132
» criminaes.....	10	1	6	7	1	2	3
Cartas testemunhaveis.....	2	1	1	2	—	—	—
Conflictos de jurisdição.....	7	1	6	7	—	—	—
Embargos remettidos.....	3	—	3	3	—	—	—
Homologações de sentenças estrangeiras	3	—	2	2	1	—	1
Recursos criminaes.....	1	—	1	1	—	—	—
» eleitoraes.....	5	—	5	5	—	—	—
» extraordinarios.....	92	4	23	27	12	53	65
Revisões criminaes.....	2	1	—	1	1	—	1
TOTAL.....	360	25	129	154	50	156	206

Justiça Federal

Justice Fédérale

VII — Taxa judiciaria — Importancias arrecadadas (1908 — 1912) (1)

Taxe judiciaire — Montant des sommes perçues

A — SECÇÕES FEDERAES SECTIONS FÉDÉRALES	ANNOS — ANNÉES				
	1908	1909	1910	1911	1912
Alagoas.....	—	—	—	75\$000	87\$500
Amazonas.....	—	—	4:441\$268	—	2:035\$201
Bahia.....	—	—	—	—	453\$242
Ceará.....	—	—	—	—	—
Districto Federal (2).....	5:287\$588	7:107\$848	9:250\$641	4:904\$648	6:285\$818
Espirito Santo.....	—	244\$500	323\$930	—	329\$602
Goyaz.....	—	—	—	—	—
Maranhão.....	43\$380	487\$170	406\$680	601\$000	878\$750
Matto Grosso.....	300\$000	78\$050	150\$950	—	—
Minas Geraes.....	632\$000	600\$000	572\$584	1:107\$293	3:674\$744
Pará.....	1:959\$060	1:446\$000	2:102\$000	3:596\$076	3:674\$744
Parahyba do Norte.....	7\$750	567\$300	281\$980	138\$590	492\$750
Paraná.....	—	—	—	—	945\$000
Pernambuco.....	409\$430	652\$800	1:108\$680	796\$985	1:270\$574
Piauhy.....	—	—	—	—	—
Rio de Janeiro.....	1:066\$463	1:828\$865	1:201\$544	1:579\$293	2:152\$857
Rio Grande do Norte.....	104\$860	2\$850	429\$600	141\$950	147\$750
Rio Grande do Sul.....	1:007\$784	794\$093	467\$430	884\$733	1:337\$764
Santa Catharina.....	26\$000	64\$500	120\$980	266\$774	19\$250
São Paulo.....	377\$000	180\$100	1:533\$675	2:545\$521	2:403\$700
Sergipe.....	—	—	—	—	—
Territorio do Acre.....	53\$000	120\$300	—	—	—
TOTAL A.....	11:274\$315	14:174\$376	22:391\$942	16:637\$863	26:189\$246
B — Supremo Tribunal Federal....	2:200\$937	4:453\$669	3:786\$946	3:708\$440	4:261\$104
TOTAL A + B.....	13:475\$252	18:628\$045	26:178\$888	20:346\$303	30:450\$350

(1) Em virtude do regulamento que baixou com o decreto n. 3.312, de 19 de Junho de 1899.

(2) Esta secção comprehende 2 varas. As importancias arrecadadas, nos annos de 1907, 1911 e 1912, são attribuidas exclusivamente á 1ª vara, não tendo a 2ª feito a communicação regulamentar. Nos demais annos, não consta a arrecadação por varas. Deixaram igualmente de informar, em todo o periodo, os juizes federaes nos Estados do Ceará, Goyaz, Piauhy e Sergipe, e em um ou mais annos, os de Alagoas, Amazonas, Bahia, Espirito Santo, Matto Grosso, Minas Geraes, Paraná, São Paulo e Territorio do Acre.

Justiça do Districto Federal (*)

Justice du District Fédéral

I — Movimento de processos nas Pretorias (1907 a 1911—1912)

Mouvement des affaires dans les Prétures

PRETORIAS PRÉTURES	NUMERO DE PROCESSOS — NOMBRE DES AFFAIRES											
	Vindos de annos anteriores Restant des années précédentes	Iniciados durante o anno Introduites pendant l'année	Total dos processos a julgar Total des affaires à juger	JULGADOS DURANTE O ANNO JUGÉES PENDANT L'ANNÉE							Total	Em andamento En cours
				ACÇÕES CIVEIS ACTIONS CIVILES					Processos criminaes Affaires criminelles			
				Ordinarias Ordinaires	Sumarias Sommaires	Executivas Exécutives	Administrativas Administratives	Diversas Diverses				
1907												
1ª — Candelaria e Paquetá.....	56	485	541	12	16	19	34	20	293	394	147	
2ª — Santa Rita e Ilha do Governador.....	62	976	1.038	6	15	28	371	26	422	868	170	
3ª — Sacramento.....	—	942	942	7	34	30	—	53	676	800	142	
4ª — São José.....	5.224	821	6.045	101	298	250	206	143	544	1.542	4.503	
5ª — Santo Antonio.....	209	807	1.016	3	20	70	145	28	410	676	340	
6ª — Gloria.....	103	877	980	6	24	83	53	55	480	701	279	
7ª — Lagôa e Gavea.....	4	643	647	31	52	119	31	200	144	577	70	
8ª — Sant'Anna.....	—	1.416	1.416	8	31	6	42	45	974	1.106	310	
9ª — Espirito Santo.....	75	794	869	1	10	78	383	59	186	717	152	
10ª — São Christovão.....	8	291	299	4	6	18	—	15	216	259	40	
11ª — Engenho Velho.....	1.200	571	1.771	6	24	108	—	65	293	496	1.275	
12ª — Engenho Novo.....	160	440	600	7	82	36	25	14	216	380	220	
13ª — Inhaúma.....	257	670	927	1	14	46	112	28	366	567	360	
14ª — Jacarépaguá e Irajá.....	170	320	490	3	8	1	12	3	258	285	205	
15ª — Campo Grande, Guaratiba e Santa Cruz.....	—	377	377	—	1	3	2	141	181	328	49	
TOTAL.....	7.528	10.430	17.958	196	635	895	1.416	895	5.659	9.696	8.262	
1908												
1ª — Candelaria e Paquetá.....	147	337	484	7	19	14	17	35	217	309	175	
2ª — Santa Rita e Ilha do Governador.....	170	817	987	4	40	44	281	22	342	733	254	
3ª — Sacramento.....	142	979	1.121	10	50	56	9	62	615	802	319	
4ª — São José.....	4.503	870	5.373	116	326	316	225	169	446	1.598	3.775	
5ª — Santo Antonio.....	340	607	947	4	23	79	53	32	338	529	418	
6ª — Gloria.....	279	591	870	8	24	73	7	45	332	489	381	
7ª — Lagôa e Gavea.....	70	436	506	4	27	39	10	97	114	291	215	
8ª — Sant'Anna.....	310	1.020	1.330	10	82	9	39	—	693	833	497	
9ª — Espirito Santo.....	152	1.135	1.287	5	13	70	155	281	455	979	308	
10ª — São Christovão.....	40	245	285	2	14	14	19	19	141	209	76	
11ª — Engenho Velho.....	1.275	646	1.921	11	28	110	14	74	330	567	1.354	
12ª — Engenho Novo.....	220	465	685	11	118	39	22	13	224	427	258	
13ª — Inhaúma.....	360	736	1.096	—	22	55	211	12	344	644	452	
14ª — Jacarépaguá e Irajá.....	205	363	568	1	24	4	16	1	250	296	272	
15ª — Campo Grande, Guaratiba e Santa Cruz.....	49	308	357	—	1	2	168	3	99	273	84	
TOTAL.....	8.262	9.555	17.817	193	811	924	1.246	865	4.940	8.979	8.838	

(*) A reforma judiciaria, levada a effeito pelo dec. n. 9.263, de 28 de Dezembro de 1911, só entrou em vigor, quanto ás disposições relativas á nova constituição dos juizes e tribunaes, em 19 de Fevereiro de 1912, tendo sido prorogado até 31 de Janeiro, *ex-vi* do art. 336, o anno judiciario de 1911.

Justiça do Districto Federal

Justice du District Fédéral

I — Movimento de processos nas Pretorias (1907 a 1911 — 1912)
Mouvement des affaires dans les Prétures

PRETORIAS PRÉTURES	NUMERO DE PROCESSOS — NOMBRE DES AFFAIRES												
	Vindos de annos anteriores Restant des années précédentes	Iniciados durante o anno Introduites pendant l'année	Total dos processos a julgar Total des affaires a juger	JULGADOS DURANTE O ANNO JUGÉS PENDANT L'ANNÉE							Processos criminaes Affaires criminelles	Total	Em andamento En cours
				ACÇÕES CIVEIS ACTIONS CIVILES					Diversas Diverses	Total			
				Ordinarias Ordinaires	Summarias Sommaires	Executivas Exécutives	Administrativas Administratives	Total					
1909													
1ª — Candelaria e Paquetá.....	175	338	513	8	24	29	27	44	153	285	228		
2ª — Santa Rita e Ilha do Governador.....	254	590	844	5	43	43	9	223	478	801	43		
3ª — Sacramento.....	319	939	1.258	17	95	86	1	50	426	675	583		
4ª — São José.....	3.775	594	4.369	130	353	384	248	—	330	1.445	2.924		
5ª — Santo Antonio.....	418	397	815	22	35	267	38	105	131	598	217		
6ª — Gloria.....	381	658	1.039	10	35	80	6	54	213	398	641		
7ª — Lagôa e Gavea.....	215	499	714	6	23	48	4	73	182	336	378		
8ª — Sant'Anna.....	497	1.052	1.549	7	39	6	42	56	579	729	820		
9ª — Espírito Santo.....	308	826	1.134	12	28	119	137	13	194	503	631		
10ª — São Christovão.....	76	290	366	5	13	31	63	16	147	275	91		
11ª — Engenho Velho.....	1.354	568	1.922	14	34	74	41	213	242	618	1.304		
12ª — Engenho Novo.....	258	454	712	6	104	25	22	12	252	421	291		
13ª — Inhaúma.....	452	408	860	—	6	46	19	83	269	423	437		
14ª — Jacarépaguá e Irajá.....	272	272	544	2	14	3	13	2	210	244	300		
15ª — Campo Grande, Guaratiba e Santa Cruz.....	84	248	332	3	8	—	1	132	38	182	150		
TOTAL.....	8.838	8.133	16.971	247	854	1.241	671	1.076	3.844	7.933	9.038		
1910													
1ª — Candelaria e Paquetá.....	228	283	511	6	22	14	21	44	112	219	292		
2ª — Santa Rita e Ilha do Governador.....	43	442	485	5	21	6	4	52	241	329	156		
3ª — Sacramento.....	583	601	1.184	8	44	16	—	74	246	388	796		
4ª — São José.....	2.924	545	3.469	144	382	443	271	—	333	1.573	1.896		
5ª — Santo Antonio.....	217	349	566	8	32	37	10	103	156	346	220		
6ª — Gloria.....	641	430	1.071	9	27	33	9	109	136	323	748		
7ª — Lagôa e Gavea.....	378	356	734	3	24	12	5	147	64	255	479		
8ª — Sant'Anna.....	820	874	1.694	5	20	8	35	82	551	701	993		
9ª — Espírito Santo.....	631	475	1.106	6	22	112	120	27	156	443	663		
10ª — São Christovão.....	91	313	404	—	14	36	90	2	104	246	158		
11ª — Engenho Velho.....	1.304	579	1.883	8	16	41	24	106	232	427	1.456		
12ª — Engenho Novo.....	291	306	597	4	46	24	18	12	100	204	393		
13ª — Inhaúma.....	437	438	875	4	12	12	14	99	220	361	514		
14ª — Jacarépaguá e Irajá.....	300	204	504	—	37	1	18	7	191	254	250		
15ª — Campo Grande, Guaratiba e Santa Cruz.....	150	265	415	3	6	—	4	157	66	236	179		
TOTAL.....	9.038	6.460	15.498	213	725	795	643	1.021	2.908	6.305	9.193		

Justiça do Districto Federal

Justice du District Fédéral

I — Movimento de processos nas Pretorias (1907 a 1911 — 1912)

Mouvement des affaires dans les Prétures

PRETORIAS PRÉTURES	NUMERO DE PROCESSOS — NOMBRE DES AFFAIRES											
	Vindos de anos anterio- res	Iniciados durante o anno	Total dos pro- cessos a julgar	JULGADOS DURANTE O ANNO JUGÉES PENDANT L'ANNÉE							Total	Em anda- mento En cours
				ACÇÕES CIVEIS ACTIONS CIVILES					Proces- sos crimi- naes	Total		
				Restant des années précé- dentes	Intro- duites pend- ant l'année	Total des affaires à juger	Ordina- rias Ordi- naires	Summa- rias Som- maires				
	1911 - 1912											
1ª — Candelaria e Paquetá (*)...	—	—	—	—	—	—	—	—	—	—	—	—
2ª — Santa Rita e Ilha do Go- vernador.....	156	1.380	1.536	3	19	8	3	187	51	271	1.265	
3ª — Sacramento.....	796	1.474	2.270	9	33	18	11	195	881	1.147	1.123	
4ª — São José.....	1.895	603	2.504	154	405	503	298	—	425	1.785	719	
5ª — Santo Antonio.....	220	408	628	4	14	33	22	143	234	450	178	
6ª — Gloria.....	748	661	1.409	3	11	61	13	162	293	543	866	
7ª — Lagoa e Gavea.....	479	366	845	3	18	13	9	132	117	292	553	
8ª — Sant'Anna.....	993	643	1.636	9	12	6	34	85	419	565	1.071	
9ª — Espirito Santo.....	663	651	1.324	1	21	104	93	21	209	449	875	
10ª — São Christovão.....	153	276	434	3	12	34	20	2	162	233	201	
11ª — Engenho Velho.....	1.456	605	2.051	3	13	42	7	71	309	445	1.616	
12ª — Engenho Novo.....	393	355	748	3	65	22	23	13	144	270	478	
13ª — Inhaúma.....	514	300	814	4	8	16	25	104	143	300	514	
14ª — Jacarépaguá e Irajá.....	250	464	714	6	65	5	26	10	294	406	308	
15ª — Campo Grande, Guaratiba e Santa Cruz.....	179	244	423	—	2	—	8	130	86	226	197	
TOTAL.....	8.901	8.445	17.346	205	698	865	592	1.255	3.767	7.382	9.964	

II — Numero de processos julgados pelos Pretores (1897 — 1906)

Nombre des affaires jugées par les Prêteurs

PRETORIAS PRÉTURES	ANNOS JUDICIARIOS — ANNÉES JUDICIAIRES									
	1897	1898	1899	1900	1901	1902	1903	1904	1905	1906
1ª — Candelaria e Paquetá....	667	499	508	472	334	331	401	394	293	356
2ª — Santa Rita e Ilha do Go- vernador.....	388	897	761	730	763	584	743	(*)	1.884	557
3ª — Sacramento.....	390	431	300	415	565	1.205	1.746	(*)	260	110
4ª — São José.....	296	236	214	398	571	668	968	1.024	1.020	1.168
5ª — Santo Antonio.....	352	424	346	280	317	347	234	326	1.572	337
6ª — Gloria.....	199	335	740	870	950	1.392	1.878	2.010	286	565
7ª — Lagoa e Gavea.....	321	291	295	340	429	264	239	152	200	223
8ª — Sant'Anna.....	280	1.257	819	953	711	743	621	727	714	382
9ª — Espirito Santo.....	851	949	812	565	(*)	374	260	(*)	313	442
10ª — São Christovão.....	136	397	328	240	256	254	154	537	906	271
11ª — Engenho Velho.....	397	451	690	706	670	702	676	578	725	632
12ª — Engenho Novo.....	214	218	269	596	412	742	356	662	263	369
13ª — Inhaúma.....	233	403	273	285	241	287	451	692	917	253
14ª — Jacarépaguá e Irajá.....	82	89	51	92	75	128	86	106	125	94
15ª — Campo Grande, Guara- tiba e Santa Cruz.....	80	87	119	127	120	107	116	193	566	173
TOTAL.....	4.886	6.964	6.525	7.069	6.414	8.128	8.929	7.401	10.044	5.932

(*) Não informou (Vide Relatorios do Ministerio da Justiça e Negocios Interiores).

Justiça do Districto Federal

Justice du District Fédéral

III — Numero de processos julgados pelos Juizes de Direito (1907 a 1911 — 1912)

Nombre des affaires jugées par les Juges de Droit

JURISDIÇÕES JURIDICTIONS	ANNOS JUDICIARIOS — ANNÉES JUDICIAIRES					Média annual Moyenne annuelle	
	1907	1908	1909	1910	1911 a 1912		
Varas Civeis.....	1ª.....	275	195	229	229	208	227
	2ª.....	183	266	353	372	305	296
	3ª.....	241	312	411	299	333	319
	TOTAL.....	699	773	993	900	846	842
Varas de Orphãos e Ausentes	1ª.....	453	406	311	515	434	424
	2ª.....	1.256	2.024	1.662	1.240	693	1.375
	TOTAL.....	1.709	2.430	1.973	1.755	1.127	1.799
Vara da Provedoria e Residuos.....	543	479	508	547	501	516	
Vara dos Feitos da Fazenda Municipal.....	952	880	804	545	3.163	1.269	
Vara dos Feitos da Saude Publica (1).....	—	35	506	429	—	194	
Varas Commerciaes (2).....	1ª.....	209	245	235	183	193	213
	2ª.....	464	441	409	342	711	473
	3ª.....	303	336	376	406	293	343
	TOTAL.....	976	1.022	1.020	931	1.197	1.029
Varas Criminaes.....	1ª.....	264	326	364	399	663	403
	2ª.....	140	298	251	283	713	337
	3ª.....	381	491	595	416	368	450
	4ª.....	163	189	225	202	254	207
	5ª.....	191	214	256	217	264	228
TOTAL.....	1.139	1.518	1.691	1.517	2.262	1.625	
TOTAL GERAL..	6.018	7.137	7.495	6.624	9.096	7.274	

(1) O Juizo dos Feitos da Saude Publica foi annexado á Justiça local pelo Dec. n. 7-803, de 6 de Janeiro de 1910 e suprimido pelo Dec. n. 9.263, de 28 de Dezembro de 1911, que reorganizou a mesma Justiça.

(2) Em virtude do Dec. n. 9.263 cit., foram suprimidas as varas commerciaes, passando os respectivos juizes a servirem nas 4.ª, 5.ª e 6.ª varas civeis, então creadas.

Justiça do Districto Federal

Justice du District Fédéral

IV — Movimento de processos na Corte de Appellação (1907 a 1911 — 1912)

Mouvement des affaires à la Cour d'Appel

NATUREZA DOS PROCESSOS NATURE DES AFFAIRES	NUMERO DE PROCESSOS — NOMBRE DES AFFAIRES						TOTAL Total
	Entrados Introduites	Dis- tribuidos Dis- tribués	JULGADOS — JUGÉES				
			Pela 1. ^a Camara Par la 1. ^{re} Cham- bre	Pela 2. ^a Camara Par la 2. ^{me} Cham- bre	Pelas Camaras reunidas Par les Cham- bres réunies	Pelo Conselho Supremo Par le Conseil Su- prême	
1907							
Aggravos de petição.....	399	395	214	203	—	—	417
» de instrumento.....	2	2	—	2	—	—	2
Cartas testemunháveis.....	48	47	21	25	—	—	46
Appellações civeis.....	170	174	90	102	—	—	192
» commerciaes.....	76	63	44	38	—	—	82
» criminaes.....	144	203	97	71	—	—	168
Recursos crimes.....	67	64	30	33	—	—	63
» de habeas-corpus.....	41	19	12	10	—	20	42
Habeas-corpus.....	—	86	60	72	—	—	132
Embargos remettidos.....	4	3	—	—	3	—	3
» de nullidade.....	—	—	—	—	47	—	47
» de declaração.....	—	—	—	—	3	—	3
» de restituição.....	—	—	—	—	1	—	1
Acções rescisórias.....	3	3	—	—	4	—	4
Reclamações sobre antiguidade.....	—	—	—	—	—	—	—
Queixas ou denunciaes.....	—	—	—	—	—	—	—
Prorogações de prazo para inventarios.....	—	—	—	—	—	—	—
Conflictos de jurisdicção.....	—	—	—	—	—	13	13
» de attribuição.....	—	—	—	—	—	—	—
Artigos de suspeição.....	—	—	—	—	—	1	1
Reforma de autos.....	—	—	—	—	—	—	—
TOTAL.....	954	1.059	568	556	58	34	1.216
1908							
Aggravos de petição.....	421	415	210	217	—	—	427
» de instrumento.....	—	—	—	—	—	—	—
Cartas testemunháveis.....	52	43	24	22	—	—	46
Appellações civeis.....	185	157	83	97	—	—	180
» commerciaes.....	80	82	39	32	—	—	71
» criminaes.....	168	174	105	93	—	—	198
Recursos crimes.....	46	44	33	24	—	—	57
» de habeas-corpus.....	119	14	7	8	—	108	123
Habeas-corpus.....	—	138	111	124	—	—	235
Embargos remettidos.....	2	3	—	—	2	—	2
» de nullidade.....	—	—	—	—	80	—	80
» de declaração.....	—	—	—	—	3	—	3
» de restituição.....	—	—	—	—	—	—	—
Acções rescisórias.....	—	—	—	—	2	—	2
Reclamações sobre antiguidade.....	—	—	—	—	2	—	2
Queixas ou denunciaes.....	—	—	—	—	—	3	3
Prorogações de prazo para inventario.....	—	—	—	—	—	3	3
Conflictos de jurisdicção.....	—	—	—	—	—	19	19
» de attribuição.....	—	—	—	—	—	—	—
Artigos de suspeição.....	—	—	—	—	—	2	2
Reforma de autos.....	—	—	—	—	—	—	—
TOTAL.....	1.073	1.070	612	617	89	135	1.453

Justiça do Districto Federal

Justice du District Fédéral

IV — Movimento de processos na Côrte de Appellação (1907 a 1911 — 1912)

Mouvement des affaires à la Cour d'Appel

NATUREZA DOS PROCESSOS NATURE DES AFFAIRES	NUMERO DE PROCESSOS — NOMBRE DES AFFAIRES						TOTAL Total
	Entrados Introduites	Dis- tribuidos Dis- tribuées	JULGADOS — JUGÉES				
			Pela 1ª Camara Par la 1 ^{re} Cham- bre	Pela 2ª Camara Par la 2 ^{me} Cham- bre	Pelas Camaras reunidas Par les Cham- bres réunies	Pelo Conselho Supremo Par le Conseil Su- prême	
1909							
Aggravos de petição.....	369	376	185	216	—	—	401
» de instrumento.....	8	10	4	5	—	—	9
Cartas testemunháveis.....	46	46	24	25	—	—	49
Appellações civeis.....	165	167	80	66	—	—	146
» commerciaes.....	68	53	38	39	—	—	77
» criminaes.....	154	156	71	80	—	—	151
Recursos crimes.....	43	43	18	23	1	—	42
» de <i>habeas-corpus</i>	83	12	6	7	—	70	83
<i>Habeas-corpus</i>	—	113	76	109	—	—	185
Embargos remettidos.....	4	6	—	—	5	—	5
» de nullidade.....	—	—	—	—	93	—	93
» de declaração.....	—	—	—	—	1	—	1
» de restituição.....	—	—	—	—	1	—	1
Acções rescisórias.....	3	3	—	—	4	—	4
Reclamações sobre antiguidade.....	—	—	—	—	2	—	2
Queixas ou denuncias.....	—	—	—	—	—	2	2
Prorogações de prazo para inventario.....	—	—	—	—	—	2	2
Conflictos de jurisdicção.....	—	—	—	—	—	14	14
» de attribuição.....	—	—	—	—	—	—	—
Artigos de suspeição.....	—	—	—	—	—	2	2
Reforma de autos.....	—	—	—	—	—	—	—
TOTAL.....	943	985	502	570	107	90	1.269
1910							
Aggravos de petição.....	287	285	149	149	—	—	298
» de instrumento.....	6	7	2	5	—	—	7
Cartas testemunháveis.....	21	22	13	10	—	—	23
Appellações civeis.....	148	145	78	76	—	—	154
» commerciaes.....	43	37	27	11	—	—	38
» criminaes.....	110	107	57	64	—	—	121
Recursos crimes.....	53	50	23	27	1	—	51
» de <i>habeas-corpus</i>	43	3	4	1	—	38	43
<i>Habeas-corpus</i>	—	281	183	253	—	—	436
Embargos remettidos.....	2	2	—	—	3	—	3
» de nullidade.....	—	—	—	—	106	—	106
» de declaração.....	—	—	—	—	9	—	9
» de restituição.....	—	—	—	—	—	—	—
Acções rescisórias.....	3	2	—	—	1	—	1
Reclamações sobre antiguidade.....	—	—	—	—	1	—	1
Queixas ou denuncias.....	—	—	—	—	—	1	2
Prorogações de prazo para inventario.....	—	—	—	—	—	1	1
Conflictos de jurisdicção.....	—	—	—	—	—	9	9
» de attribuição.....	—	—	—	—	—	—	—
Artigos de suspeição.....	—	—	—	—	—	—	—
Reforma de autos.....	—	—	—	1	—	—	1
TOTAL.....	716	941	536	597	122	49	1.304

Justiça do Districto Federal

Justice du District Fédéral

IV - Movimento de processos na Côrte de Appellação (1907 a 1911 - 1912)

Mouvement des affaires à la Cour d'Appel

NATUREZA DOS PROCESSOS NATURE DES AFFAIRES	NUMERO DE PROCESSOS — NOMBRE DES AFFAIRES						TOTAL Total
	Entrados Intro- duites	Dis- tribuidos Dis- tribuées	JULGADOS — JUGÉS				
			Pela 1ª Camara Par la 1.re Cham- bre	Pela 2ª Camara Par la 2.me Cham- bre	Pelas Camaras reunidas Par les Cham- bres réunies	Pelo Conselho Supremo Par le Conseil Su- prême	

1911 - 1912

Aggravos de petição.....	308	300	180	190	—	—	370
» de instrumento.....	8	8	4	4	—	—	8
Cartas testemunháveis.....	25	25	16	17	—	—	33
Appellações cíveis.....	137	126	91	54	—	—	145
» commerciaes.....	52	42	30	25	—	—	55
» criminaes.....	167	164	98	78	—	—	176
Recursos crimes.....	64	64	34	34	—	—	68
» de habeas-corpus.....	48	10	6	2	—	1	9
Habeas-corpus.....	357	—	158	199	—	—	357
Embargos remettidos.....	1	1	—	—	5	—	5
» de nulidade.....	—	—	—	—	93	—	93
» de declaração.....	—	—	—	—	8	—	8
» de restituição.....	—	—	—	—	—	—	—
Acções rescisórias.....	1	4	—	—	14	—	14
Reclamações sobre antiguidade.....	—	—	—	—	—	—	—
Queixas ou denuncias.....	—	—	—	—	—	—	—
Prorogações de prazo para inventario.....	—	—	—	—	—	—	—
Conflictos de jurisdicção.....	14	—	—	—	—	47	47
» de attribuição.....	1	—	—	—	—	14	14
Artigos de suspeição.....	—	—	—	—	—	—	—
Reforma de autos.....	—	—	—	—	—	—	—
TOTAL.....	1.183	744	617	603	120	62	1.402

1907 a 1911 - 1912

Aggravos de petição.....	1.784	1.771	938	975	—	—	1.913
» de instrumento.....	24	27	10	16	—	—	26
Cartas testemunháveis.....	192	183	98	99	—	—	197
Appellações cíveis.....	805	769	422	395	—	—	817
» commerciaes.....	319	277	178	145	—	—	323
» criminaes.....	743	804	428	386	—	—	814
Recursos crimes.....	273	265	138	141	2	—	281
» de habeas-corpus.....	334	58	35	28	—	237	300
Habeas-corpus.....	357	618	588	757	—	—	1.345
Embargos remettidos.....	13	15	—	—	18	—	18
» de nulidade.....	—	—	—	—	419	—	419
» de declaração.....	—	—	—	—	24	—	24
» de restituição.....	—	—	—	—	2	—	2
Acções rescisórias.....	10	12	—	—	25	—	25
Reclamações sobre antiguidade.....	—	—	—	—	5	—	5
Queixas ou denuncias.....	—	—	—	—	1	6	7
Prorogações de prazo para inventario.....	—	—	—	—	—	6	6
Conflictos de jurisdicção.....	14	—	—	—	—	102	102
» de attribuição.....	1	—	—	—	—	14	14
Artigos de suspeição.....	—	—	—	—	—	5	5
Reforma de autos.....	—	—	—	1	—	—	1
TOTAL.....	4.869	4.799	2.835	2.943	496	370	6.644
MÉDIA ANNUAL.....	973,8	959,8	567,0	588,6	99,2	74,0	1.328,8

Justiça do Districto Federal

Justice du District Fédéral

V — Taxa judiciaria — Importancias arrecadadas (1907 a 1911 — 1912) (*)

Taxe judiciaire — Montant des sommes perçues

JURISDIÇÕES JURIDICTIONS		ANNOS JUDICIARIOS — ANNÉES JUDICIAIRES				
		1907	1908	1909	1910	1911 - 1912
A — Pretorias	1ª Candelaria e Paquetá.....	534\$386	633\$317	553\$504	531\$171	338\$427
	2ª Santa Rita e Ilha do Governador.....	412\$690	406\$539	383\$752	395\$670	329\$011
	3ª Sacramento.....	614\$390	842\$175	2:387\$940	1:640\$250	778\$567
	4ª São José.....	505\$354	671\$528	1:383\$023	1:002\$945	271\$190
	5ª Santo Antonio.....	485\$767	1:236\$285	930\$006	829\$988	98\$182
	6ª Gloria.....	676\$823	543\$840	445\$881	392\$648	905\$223
	7ª Lagôa e Gavea.....	767\$671	356\$076	505\$125	561\$212	355\$802
	8ª Sant'Anna.....	408\$960	513\$237	829\$400	690\$169	508\$270
	9ª Espirito Santo.....	350\$490	610\$338	554\$357	782\$311	388\$870
	10ª São Christovão.....	126\$138	154\$247	329\$605	357\$983	191\$193
	11ª Engenho Velho.....	770\$680	538\$826	907\$798	798\$749	905\$900
	12ª Engenho Novo.....	294\$892	581\$840	590\$528	311\$532	704\$547
	13ª Inhaúma.....	226\$500	192\$450	360\$150	317\$740	551\$963
	14ª Jacarépaguá e Irajá.....	31\$580	135\$890	147\$490	144\$900	160\$017
	15ª Campo Grande, Guaratiba e Santa Cruz.....	28\$659	27\$769	87\$072	43\$919	61\$694
TOTAL A.....		6:234\$980	7:444\$357	10:395\$631	8:801\$187	6:548\$856
B — Juizes de Direito	1ª... Varas Civeis.....	5:782\$254	6:148\$207	5:774\$708	2:062\$098	3:045\$578
	2ª... Varas Civeis.....	6:750\$610	7:001\$450	7:227\$390	7:630\$465	7:768\$740
	3ª... Varas Civeis.....	8:890\$145	7:598\$893	8:236\$244	9:429\$434	7:019\$088
	1ª... Varas de Orphãos e Ausentes.....	12:657\$108	11:967\$965	14:869\$559	12:799\$673	15:910\$984
	2ª... Varas de Orphãos e Ausentes.....	11:925\$065	10:376\$797	10:392\$387	11:549\$294	13:908\$809
	Vara da Provedoria e Residuos	15:307\$376	13:541\$817	15:046\$922	15:493\$344	11:271\$695
	Vara dos Feitos da Fazenda Municipal.....	3:488\$488	1:990\$956	2:792\$109	1:876\$047	1:242\$400
	Vara dos Feitos da Saude Publica.....	—	179\$275	102\$500	136\$250	—
	1ª... Varas Commerciaes.....	10:487\$736	12:354\$106	9:318\$004	8:140\$727	4:388\$246
	2ª... Varas Commerciaes.....	14:824\$007	11:782\$299	10:422\$362	8:233\$398	7:111\$945
	3ª... Varas Commerciaes.....	10:159\$393	15:660\$463	14:748\$775	12:706\$013	8:794\$231
TOTAL B.....		100:272\$182	98:602\$228	98:930\$960	90:056\$743	80:461\$716
TOTAL, A + B.....		106:507\$162	106:046\$585	109:326\$591	98:857\$930	87:010\$572

(*) Em virtude do regulamento que baixou com o Dec. n. 2.163, de 9 de Novembro de 1895.

Casa de Detenção do Districto Federal

Maison de Détention du District Fédéral

Movimento de detentos (1909 - 1912) - MOUVEMENT DES DÉTENUÉS

MOVIMENTO - Mouvement	1909	1910	1911	1912	
Existentes em 19 de Janeiro.....	666	541	740	768	
Entrados durante o anno.....	Homens.....	3.413	2.670	3.155	3.131
	Mulheres.....	666	568	456	521
	TOTAL.....	4.079	3.238	3.611	3.652
Saídos durante o anno.....	Maiores.....	3.901	3.142	3.591	3.582
	Menores.....	178	96	20	70
	TOTAL.....	4.079	3.238	3.611	3.652
Existentes em 31 de Dezembro.....	541	740	768	752	

Casa de Correção do Districto Federal

Maison de Correction du District Fédéral

DESIGNAÇÃO Désignation	1908	1909	1910	1911	1912
------------------------	------	------	------	------	------

I - Movimento de condemnados - MOUVEMENT DES CONDAMNÉS

Existentes em 19 de Janeiro.....	173	173	173	172	199	
Entrados durante o anno.....	68	58	46	84	73	
TOTAL.....	241	231	219	256	277	
Saídos durante o anno	Por cumprimento da pena..	60	46	37	41	71
	Por perdão.....	1	3	1	7	7
	Por transferência.....	2	6	4	4	4
	Por fallecimento.....	5	3	5	4	6
	Por absolvição.....	—	—	—	1	1
TOTAL.....	68	58	47	57	89	
Existentes em 31 de Dezembro.....	173	173	172	199	188	

II - Natureza dos crimes - NATURE DES CRIMES (*)

Crimes	Contra a fé publica.....	5	1	—	8	5
	Contra a segurança da honra, etc..	10	12	11	13	5
	Contra a segurança da pessoa e vida	100	94	114	123	133
	Contra a propriedade publica e particular...	5	4	1	2	1
	Contra a pessoa e a propriedade.....	36	42	34	43	34
	Diversos.....	17	20	12	10	10
TOTAL.....	173	173	172	199	188	

III - Classificação dos condemnados - CLASSIFICATION DES CONDAMNÉS (*)

Nacionalidade.....	Brazileiros.....	112	116	122	139	139
	Estrangeiros.....	61	57	50	60	49
TOTAL.....	173	173	172	199	188	
Edade.....	Menores de 20 annos.....	4	5	3	—	2
	De 20 a 25 annos.....	22	28	32	40	32
	De 25 a 30 annos.....	51	46	36	47	58
	De 30 a 35 annos.....	31	37	36	43	36
	De 35 a 40 annos.....	21	15	14	18	17
	De 40 a 45 annos.....	20	22	27	25	21
	De 45 a 50 annos.....	11	10	12	12	13
Maiores de 50 annos.....	13	10	12	14	9	
TOTAL.....	173	173	172	199	188	
Estado civil.....	Solteiros.....	128	126	130	144	148
	Casados.....	39	40	34	47	33
	Viuvos.....	6	7	8	8	7
TOTAL.....	173	173	172	199	188	
Instrução.....	Sabendo ler e escrever.....	93	89	85	105	111
	Analfabetos.....	80	84	87	94	77
	TOTAL.....	173	173	172	199	188

(*) Os quadros ns. II e III referem-se aos condemnados existentes em 31 de Dezembro de cada anno, todos os quaes são do sexo masculino.

Expulsão de estrangeiros (1907 = 1912)

Expulsion d'étrangers

NACIONALIDADES NATIONALITÉS	1907	1908	1909	1910	1911	1912	Total
Allemaes.....	4	—	1	—	—	—	5
Argentinos.....	6	3	2	2	2	—	15
Austriacos.....	7	1	—	—	—	1	9
Francezoes.....	4	2	2	1	1	4	14
Hespanhoes.....	27	1	2	3	—	18	51
Inglezes.....	1	—	1	—	—	1	3
Italianos.....	25	6	4	2	2	8	47
Norte-Americanos.....	2	—	—	—	1	—	3
Polacos.....	1	1	—	—	—	1	3
Portuguezes.....	47	10	12	1	—	4	74
Russos.....	2	—	—	1	2	2	7
Uruguayos.....	2	—	—	—	—	2	4
Outras nacionalidades.....	4	—	1	—	—	3	8
TOTAL.....	132	24	25	10	8	44	243

NOTA — Entre os 243 expulsos, dos quaes 45 á requisição do Estado de São Paulo, figuram 12 mulheres. — As expulsões basearam-se em syndicanças feitas pela policia, de accordo com o Dec. legislativo n. 1.641, de 7 de Janeiro de 1907, ficando averiguados os factos imputados a esses estrangeiros, que seguiram a seu destino, com excepção de 21 homens e 6 mulheres, a saber: soltos em virtude de *habeas-corpus*, 23; por terem impetrado essa ordem, cuja solução se ignora, 2; por não ter sido encontrado, 1; e por estar respondendo a processo, 1.

Extradições (1908 = 1912) (1)

Extraditions

Designação dos paizes estrangeiros DÉSIGNATION DES PAYS ÉTRANGERS	Datas dos tratados em virtude dos quaes foram as extradi- ções requeridas DATES DES TRAITÉS EN VERTU DESQUELS LES EXTRADITIONS ONT ÉTÉ DEMANDÉES	Numero de individuos extraditados NOMBRE DES INDIVIDUS EXTRADÉS					
		1908	1909	1910	1911	1912	Total
Allemanha.....	17 de Setembro de 1877.....	7	4	9	2	—	22
Argentina.....	—	—	—	—	1	1
Austria-Hungria.....	21 de Maio de 1883.....	—	—	—	1	—	1
Belgica.....	21 de Junho de 1873, etc.....	—	1	—	—	—	1
Estados Unidos da America.....	14 de Maio de 1897, etc.....	1	—	—	1	—	2
Hespanha.....	16 de Março de 1872.....	—	1	2	—	—	3
Italia.....	12 de Novembro de 1872.....	4	2	—	3	1	10
Portugal.....	10 de Junho de 1872.....	4	13	7	3	1	28
Uruguay.....	12 de Outubro de 1851, etc.....	—	—	—	—	1	1
	TOTAL.....	16	21	18	10	4	69
Extradições (2).....	{ Requeridas pelo Governo Federal aos Estados de : Bahia..... Espirito Santo..... São Paulo..... TOTAL.....	—	1	—	—	—	1
		—	—	—	1	—	1
		3	—	—	—	1	4
		3	1	—	1	1	6
	Concedidas pelo Governo Federal a diver- sos Estados.....	1	5	3	5	3	17

(1) A Lei n. 2.416, de 28 de Junho de 1911, regulou a extradição de nacionais e estrangeiros e o processo e julgamento dos mesmos quando, fóra do paiz, perpetrarem algum dos crimes nella mencionados, providenciando no art. 12 sobre a denuncia de todos os tratados de extradição então vigentes.

(2) O Dec. n. 39, de 30 de Janeiro de 1892, regulou a extradição dos criminosos entre os Estados do Brazil.

Suicídios — Suicides (1908 = 1912)

I — Coefficients por 100.000 habitantes (*)

Coefficients pour 100.000 habitants

ESTADOS ÉTATS	1908	1909	1910	1911	1912	MÉDIA MOYENNE 1908 - 1912
Alagôas.....	0,5	0,5	1,1	1,2	0,4	0,7
Amazonas.....	—	4,8	2,2	2,8	3,5	2,7
Bahia.....	2,6	2,3	1,1	1,5	3,0	2,1
Ceará.....	0,2	0,7	0,4	0,9	0,7	0,6
Districto Federal.....	11,4	11,6	8,8	12,6	13,7	11,6
Espirito Santo.....	1,0	1,0	0,7	1,7	5,0	1,9
Goyaz.....	1,4	0,7	0,9	0,5	1,0	0,9
Maranhão.....	0,5	0,5	1,9	0,5	1,6	1,0
Matto Grosso.....	—	1,5	1,9	1,1	—	0,9
Minas Geraes.....	1,8	2,0	1,9	2,7	3,2	2,3
Pará.....	0,8	3,5	3,3	0,5	4,6	2,5
Parahyba do Norte.....	1,3	2,7	2,1	1,7	1,6	1,9
Paraná.....	8,9	10,4	6,2	4,9	4,3	6,9
Pernambuco.....	0,6	2,8	1,9	1,8	2,0	1,8
Piauhý.....	0,9	2,0	0,6	0,8	0,3	0,9
Rio de Janeiro.....	0,5	1,9	0,8	1,8	2,8	1,5
Rio Grande do Norte.....	0,6	1,1	1,6	2,5	0,9	1,3
Rio Grande do Sul.....	7,2	9,7	9,5	10,6	8,8	9,2
Santa Catharina.....	1,7	1,9	5,7	2,3	3,4	3,0
São Paulo.....	3,2	4,3	4,0	6,0	4,0	4,3
Sergipe.....	1,3	—	0,9	1,2	1,5	1,0
Territorio do Acre.....	—	12,7	12,1	2,5	—	3,5
BRAZIL.....	2,7	3,6	3,1	3,7	3,8	3,4

(*) Coefficients calculados sobre a população dos municípios informantes, no total de 719, em 1908; 855, em 1909; 937, em 1910; 1.052, em 1911 e 1.020, em 1912; o que corresponde, proporcionalmente, a 61,82, em 1908; 73,26, em 1909; 79,94, em 1910; 86,01, em 1911 e 82,65, em 1912.

II — Suicídios e tentativas de suicídio, por Estados (1908-1912)

Suicides et tentatives de suicide, par État

ESTADOS ÉTATS	1908		1909		1910		1911		1912	
	Homens	Mulheres	Homens	Mulheres	Homens	Mulheres	Homens	Mulheres	Homens	Mulheres
	Hommes	Femmes	Hommes	Femmes	Hommes	Femmes	Hommes	Femmes	Hommes	Femmes
Alagoas.....	2	—	2	—	3	3	4	5	3	—
Amazonas.....	—	—	8	3	6	—	9	—	6	6
Bahia.....	18	7	21	6	14	4	19	12	35	22
Ceará.....	1	—	2	2	1	2	6	3	6	1
Distrito Federal.....	66	28	60	38	45	32	71	45	80	54
Espírito Santo.....	2	—	2	1	1	1	4	1	11	4
Goyaz.....	3	1	2	—	3	—	1	1	4	—
Maranhão.....	1	1	2	—	3	7	3	—	8	1
Matto Grosso.....	—	—	1	—	2	—	1	—	—	—
Minas Geraes.....	29	10	53	20	34	19	61	28	69	28
Pará.....	2	—	6	5	8	3	2	—	14	4
Parahyba do Norte.....	3	2	7	4	3	8	1	8	4	5
Paraná.....	20	4	26	7	17	3	19	3	16	6
Pernambuco.....	3	2	25	10	14	8	15	11	17	15
Piauí.....	2	—	2	3	2	—	3	—	1	—
Rio de Janeiro.....	3	—	14	5	8	2	16	5	15	4
Rio Grande do Norte.....	1	1	3	1	4	2	2	8	—	4
Rio Grande do Sul.....	31	15	85	31	94	36	110	58	84	61
Santa Catharina.....	1	2	6	—	15	4	5	2	6	4
São Paulo.....	68	17	104	35	90	45	140	69	104	37
Sergipe.....	1	—	—	—	2	1	3	1	3	2
Territorio do Acre.....	—	—	2	—	2	—	2	—	—	—
SOMMA.....	257	91	433	171	371	180	497	260	486	258
TOTAL.....	348		604		551		757		744	

TENTATIVAS DE SUICÍDIO — TENTATIVES DE SUICIDE

Alagoas.....	—	—	2	—	2	2	2	—	2	—
Amazonas.....	1	—	4	—	1	1	1	1	—	5
Bahia.....	—	—	7	3	6	1	6	3	7	5
Ceará.....	1	—	2	—	—	1	2	1	3	—
Distrito Federal.....	101	120	94	139	83	132	94	150	112	172
Espírito Santo.....	—	—	—	—	—	—	1	—	1	—
Goyaz.....	—	—	1	—	—	—	1	—	1	—
Maranhão.....	1	—	—	—	—	—	—	—	—	—
Matto Grosso.....	—	—	—	—	—	—	—	—	—	—
Minas Geraes.....	1	—	5	1	3	5	21	1	13	9
Pará.....	1	1	4	3	4	—	1	1	11	6
Parahyba do Norte.....	—	—	1	—	—	—	2	2	—	—
Paraná.....	2	—	5	1	—	—	4	2	4	2
Pernambuco.....	1	—	8	9	7	10	—	8	11	4
Piauí.....	3	—	—	—	1	1	—	—	1	—
Rio de Janeiro.....	—	—	9	10	1	—	1	—	11	12
Rio Grande do Norte.....	1	—	1	—	—	—	—	1	—	1
Rio Grande do Sul.....	8	3	35	35	18	37	27	62	22	47
Santa Catharina.....	1	—	2	—	1	—	—	—	3	—
São Paulo.....	15	5	39	28	45	43	85	103	35	17
Sergipe.....	—	—	—	—	—	—	—	—	—	—
Territorio do Acre.....	—	—	—	—	—	—	1	—	—	—
SOMMA.....	137	129	219	229	172	233	249	335	237	280
TOTAL.....	266		448		405		584		517	

III — Suicídios e tentativas de suicídio, por mezes (1908-1912)

Suicides et tentatives de suicide, par mois

MEZES MOIS	1908		1909		1910		1911		1912	
	Homens	Mulheres	Homens	Mulheres	Homens	Mulheres	Homens	Mulheres	Homens	Mulheres
	Hommes	Femmes	Hommes	Femmes	Hommes	Femmes	Hommes	Femmes	Hommes	Femmes

SUICÍDIOS — SUICIDES

Janeiro.....	17	6	42	10	37	13	36	21	37	18
Fevereiro.....	18	9	40	12	21	8	28	23	37	17
Março.....	18	7	39	13	26	17	45	22	39	13
Abril.....	17	9	30	11	21	13	40	16	29	22
Maió.....	20	6	28	15	17	12	52	22	37	14
Junho.....	22	6	25	24	27	14	25	23	35	23
Julho.....	22	8	35	11	37	13	29	17	37	16
Agosto.....	14	5	34	15	29	11	44	28	40	30
Setembro.....	19	5	27	11	25	21	42	13	51	23
Outubro.....	19	6	37	9	47	17	53	23	50	25
Novembro.....	22	10	35	17	28	16	43	22	53	28
Dezembro.....	30	9	45	14	40	23	53	30	38	24
Sem especificação.....	19	5	16	9	16	2	7	—	3	5
SOMMA.....	257	91	433	171	371	180	497	260	486	258
TOTAL.....	348		604		551		757		744	

TENTATIVAS DE SUICÍDIO — TENTATIVES DE SUICIDE

Janeiro.....	17	7	22	12	12	26	27	45	20	17
Fevereiro.....	6	6	20	17	12	12	19	35	17	24
Março.....	6	7	14	19	11	17	24	29	14	27
Abril.....	9	6	18	18	17	23	17	19	16	23
Maió.....	7	9	24	19	13	27	23	25	20	19
Junho.....	12	14	17	14	15	19	11	21	22	17
Julho.....	8	14	16	15	5	8	13	20	15	18
Agosto.....	14	7	19	19	9	15	27	25	19	21
Setembro.....	15	12	20	25	20	24	12	19	21	28
Outubro.....	19	18	17	21	18	19	24	24	22	29
Novembro.....	13	9	15	29	17	20	26	32	20	25
Dezembro.....	9	20	14	20	22	22	24	41	30	32
Sem especificação.....	2	—	3	1	1	1	2	—	1	—
SOMMA.....	137	129	219	229	172	233	249	335	237	280
TOTAL.....	266		448		405		584		517	

IV — Suicídios e tentativas de suicídio, por motivos presumíveis (1908-1912)

Suicides et tentatives de suicide, par motifs présumés

MOTIVOS PRESUMÍVEIS MOTIFS PRÉSUMÉS	1908		1909		1910		1911		1912	
	Homens	Mulheres	Homens	Mulheres	Homens	Mulheres	Homens	Mulheres	Homens	Mulheres
	Hommes	Femmes	Hommes	Femmes	Hommes	Femmes	Hommes	Femmes	Hommes	Femmes

SUICÍDIOS — SUICIDES

Alcoolismo.....	18	2	23	6	28	4	38	11	36	9
Alienação mental.....	23	8	45	17	36	22	55	12	48	21
Amor.....	16	9	44	36	28	47	50	64	68	59
Desgostos de família.....	9	9	29	18	29	20	50	46	57	44
Miseria.....	2	—	2	1	5	1	4	3	7	—
Molestia.....	17	3	35	8	40	10	52	13	39	12
Revezes da sorte.....	13	—	41	2	28	1	35	2	27	3
Tédio da vida.....	9	2	19	11	14	5	22	16	32	14
Outros motivos.....	11	5	32	19	26	9	33	3	5	1
Sem especificação.....	139	53	163	53	137	61	158	90	167	95
SOMMA.....	257	91	433	171	371	180	497	260	486	258
TOTAL.....	348		604		551		757		744	

TENTATIVAS DE SUICÍDIO — TENTATIVES DE SUICIDE

Alcoolismo.....	3	—	25	6	16	9	11	15	7	6
Alienação mental.....	4	—	17	9	10	8	18	7	18	7
Amor.....	3	2	30	74	28	80	51	87	40	90
Desgostos de família.....	7	1	13	23	30	43	42	75	46	62
Miseria.....	1	—	3	2	3	—	7	1	9	3
Molestia.....	—	1	10	7	7	1	9	6	9	5
Revezes da sorte.....	1	—	10	1	4	3	7	3	8	3
Tédio da vida.....	2	—	17	15	17	26	21	37	18	28
Outros motivos.....	1	—	39	53	13	8	13	10	7	8
Sem especificação.....	115	125	55	39	44	55	70	94	75	68
SOMMA.....	137	129	219	229	172	233	249	335	237	280
TOTAL.....	266		448		405		584		517	

V — Suicídios e tentativas de suicídio, segundo os meios empregados (1908-1912)

Suicides et tentatives de suicide, d'après le mode de perpétration

MEIOS EMPREGADOS MODE DE PERPÉTRATION	1908		1909		1910		1911		1912	
	Homens	Mulheres	Homens	Mulheres	Homens	Mulheres	Homens	Mulheres	Homens	Mulheres
	Hommes	Femmes	Hommes	Femmes	Hommes	Femmes	Hommes	Femmes	Hommes	Femmes

SUICÍDIOS — SUICIDES

Arma de fogo.....	124	14	187	21	188	32	234	40	250	38
Enforcamento.....	48	23	99	28	86	33	84	44	75	42
Envenenamento.....	25	23	33	39	29	51	44	58	65	82
Esmagamento.....	4	1	9	4	6	3	8	1	4	—
Estrangulamento.....	9	2	4	—	—	—	4	—	1	2
Incendiando as vestes.....	3	18	4	55	—	41	8	82	9	61
Instrumentos cortantes e per- furantes.	16	1	28	7	21	5	39	7	31	2
Precipitação de lugar elevado..	2	1	3	—	4	1	6	3	8	4
Submersão.....	24	5	39	10	31	14	40	16	33	21
Outros meios.....	1	3	7	—	4	—	3	1	1	2
Sem especificação.....	1	—	20	7	2	—	27	8	9	4
SOMMA.....	257	91	433	171	371	180	497	260	486	258
TOTAL.....	348		604		551		757		744	

TENTATIVAS DE SUICÍDIO — TENTATIVES DE SUICIDE

Arma de fogo.....	40	4	62	7	55	7	74	18	78	8
Enforcamento.....	4	1	5	2	4	2	10	6	11	6
Envenenamento.....	43	78	63	151	49	165	73	213	88	183
Esmagamento.....	4	3	5	3	6	5	5	6	1	3
Estrangulamento.....	1	—	—	1	—	—	—	—	—	—
Incendiando as vestes.....	—	25	2	35	5	27	9	41	6	51
Instrumentos cortantes e per- furantes.	22	4	43	7	36	10	39	15	31	5
Precipitação de lugar elevado	—	3	5	5	2	2	11	14	1	6
Submersão.....	12	5	19	13	13	13	7	18	15	15
Outros meios.....	4	6	8	4	1	2	1	1	3	1
Sem especificação.....	7	—	7	1	1	—	20	3	3	2
SOMMA.....	137	129	219	229	172	233	249	335	237	280
TOTAL.....	266		448		405		584		517	

VI — Suicídios e tentativas de suicídios, por idade (1908-1912)

Suicides et tentatives de suicide, par âge

IDADE ÂGE	1908		1909		1910		1911		1912	
	Homens	Mulheres	Homens	Mulheres	Homens	Mulheres	Homens	Mulheres	Homens	Mulheres
	Hom- mes	Fem- mes	Hom- mes	Fem- mes	Hom- mes	Fem- mes	Hom- mes	Fem- mes	Hom- mes	Fem- mes

SUICÍDIOS — SUICIDES

Menores de 15 annos.....	2	1	4	5	6	7	4	10	13	21
De 15 a 20 annos.....	26	21	37	47	31	53	50	86	51	77
De 20 a 25 annos.....	42	18	58	29	62	35	83	59	99	59
De 25 a 30 annos.....	34	21	53	20	48	22	75	26	60	35
De 30 a 35 annos.....	26	4	46	15	33	12	38	17	50	9
De 35 a 40 annos.....	30	6	43	13	33	11	60	12	64	12
De 40 a 45 annos.....	24	4	33	9	31	6	31	7	33	4
De 45 a 50 annos.....	24	5	31	3	23	6	34	12	34	3
Maiores de 50 annos.....	27	5	53	7	54	14	50	14	42	16
Sem especificação.....	22	6	75	23	50	14	72	17	40	22
SOMMA.....	257	91	433	171	371	180	497	260	486	258
TOTAL.....	348		604		551		757		744	

TENTATIVAS DE SUICÍDIO — TENTATIVES DE SUICIDE

Menores de 15 annos.....	3	5	11	10	—	7	7	15	8	17
De 15 a 20 annos.....	18	36	32	80	22	75	40	111	37	98
De 20 a 25 annos.....	31	33	30	58	38	63	61	79	58	66
De 25 a 30 annos.....	28	23	34	21	25	34	32	49	38	40
De 30 a 35 annos.....	11	14	11	12	15	15	18	15	11	18
De 35 a 40 annos.....	9	9	21	13	17	7	17	12	18	14
De 40 a 45 annos.....	10	4	9	4	10	3	13	8	12	6
De 45 a 50 annos.....	7	3	5	2	9	2	8	1	21	3
Maiores de 50 annos.....	9	1	18	2	9	5	10	5	14	6
Sem especificação.....	11	1	48	27	27	22	43	40	20	12
SOMMA.....	137	129	219	229	172	233	249	335	237	280
TOTAL.....	266		448		405		584		517	

VII — Suicídios e tentativas de suicídios, por situação de família (1908-1912)

Suicides et tentatives de suicide, par situation de famille

SITUAÇÃO DE FAMÍLIA SITUATION DE FAMILLE	1908		1909		1910		1911		1912	
	Homens	Mulheres	Homens	Mulheres	Homens	Mulheres	Homens	Mulheres	Homens	Mulheres
	Hommes	Femmes	Hommes	Femmes	Hommes	Femmes	Hommes	Femmes	Hommes	Femmes

SUICÍDIOS — SUICIDES

Filhos legítimos.....	106	32	169	52	180	76	209	110	225	102
illegítimos.....	14	7	22	16	20	21	24	22	27	28
Sem especificação.....	137	52	242	103	171	83	264	128	234	128
SOMMA.....	257	91	433	171	371	180	497	260	486	258
Solteiros.....	113	56	178	80	162	102	221	134	246	155
Casados.....	109	23	165	61	151	53	195	83	186	77
Viuvos.....	13	8	23	14	21	14	24	20	25	17
Sem especificação.....	22	4	67	16	37	11	57	23	29	9
SOMMA.....	257	91	433	171	371	180	497	260	486	258
Com filhos.....	67	12	128	36	113	38	140	52	139	45
Sem filhos.....	73	36	132	57	140	91	171	122	165	115
Sem especificação.....	117	43	173	78	118	51	186	86	182	93
SOMMA.....	257	91	433	171	371	180	497	260	486	258
TOTAL.....	348		604		551		757		744	

TENTATIVAS DE SUICÍDIO — TENTATIVES DE SUICIDE

Filhos legítimos.....	19	7	26	7	26	16	31	24	50	39
illegítimos.....	3	—	2	3	3	10	6	22	6	11
Sem especificação.....	115	122	191	219	143	207	212	289	181	230
SOMMA.....	137	129	219	229	172	233	249	335	237	280
Solteiros.....	81	79	118	134	92	140	128	175	140	179
Casados.....	43	41	53	51	52	60	60	93	70	82
Viuvos.....	6	9	4	11	4	10	14	26	11	12
Sem especificação.....	7	—	44	33	24	23	47	41	16	7
SOMMA.....	137	129	219	229	172	233	249	335	237	280
Com filhos.....	11	1	18	5	13	9	15	25	22	14
Sem filhos.....	12	4	29	24	28	62	49	54	47	65
Sem especificação.....	114	124	172	200	131	162	185	256	168	201
SOMMA.....	137	129	219	229	172	233	249	335	237	280
TOTAL.....	266		448		405		584		517	

VIII — Suicídios e tentativas de suicídio, por nacionalidade, côr e grão de instrução (1908-1912)

Suicides et tentatives de suicide, par nationalité, couleur et degré d'instruction

NACIONALIDADE, CÔR E GRÃO DE INSTRUÇÃO NATIONALITÉ, COULEUR ET DEGRÉ D'INSTRUCTION	1908		1909		1910		1911		1912	
	Homens	Mulheres	Homens	Mulheres	Homens	Mulheres	Homens	Mulheres	Homens	Mulheres
	Hommes	Femmes	Hommes	Femmes	Hommes	Femmes	Hommes	Femmes	Hommes	Femmes

SUICÍDIOS — SUICIDES

Brazileiros.....	184	80	326	156	279	164	381	236	390	241
Estrangeiros.....	70	10	107	15	89	16	116	24	96	17
Sem especificação.....	3	1	—	—	3	—	—	—	—	—
SOMMA.....	257	91	433	171	371	180	497	260	486	258
Branços.....	173	51	298	88	262	94	341	138	319	140
Negros.....	18	15	31	25	21	26	38	44	35	32
Pardos.....	47	21	78	47	72	56	83	68	111	75
Sem especificação.....	19	4	26	11	16	4	35	10	21	11
SOMMA.....	257	91	433	171	371	180	497	260	486	258
Com instrução superior.....	7	—	9	1	5	1	7	1	7	—
Sabendo ler e escrever perfeitamente.	83	17	66	23	123	33	134	44	91	34
Sabendo ler e escrever mal....	46	12	123	31	58	22	103	30	169	62
Analfabetos.....	71	48	114	63	111	91	140	114	131	121
Sem especificação.....	50	14	121	53	74	33	113	71	88	41
SOMMA.....	257	91	433	171	371	180	497	260	486	258
TOTAL.....	348		604		551		757		744	

TENTATIVAS DE SUICÍDIO — TENTATIVES DE SUICIDE

Brazileiros.....	101	115	157	206	123	202	190	286	172	248
Estrangeiros.....	33	14	62	23	43	25	59	49	65	32
Sem especificação.....	3	—	—	—	6	6	—	—	—	—
SOMMA.....	137	129	219	229	172	233	249	335	237	280
Branços.....	98	53	160	110	108	103	171	175	159	131
Negros.....	10	20	14	31	17	38	13	51	17	49
Pardos.....	24	56	28	82	38	82	40	99	46	88
Sem especificação.....	5	—	17	6	9	10	25	10	15	2
SOMMA.....	137	129	219	229	172	233	249	335	237	280
Com instrução superior.....	—	—	2	—	1	—	4	1	1	1
Sabendo ler e escrever perfeitamente.	79	36	68	66	55	74	84	72	79	80
Sabendo ler e escrever mal....	5	2	35	9	15	6	46	17	38	32
Analfabetos.....	41	81	41	85	52	75	28	101	62	121
Sem especificação.....	12	10	73	69	49	78	87	144	57	46
SOMMA.....	137	129	219	229	172	233	249	335	237	280
TOTAL.....	266		448		405		584		517	

IX — Suicídios e tentativas de suicídio, por profissão (1908-1912)

Suicides et tentatives de suicide, par profession

PROFISSÃO PROFESSION	1908		1909		1910		1911		1912	
	Homens	Mulheres	Homens	Mulheres	Homens	Mulheres	Homens	Mulheres	Homens	Mulheres
	Hom- mes	Fem- mes	Hom- mes	Fem- mes	Hom- mes	Fem- mes	Hom- mes	Fem- mes	Hom- mes	Fem- mes

SUICÍDIOS — SUICIDES

Agricultores.....	61	5	32	1	50	2	104	4	148	8
Commerciantes e fabricantes...	33	—	45	—	28	—	37	1	47	—
Criados de servir.....	3	58	4	96	3	23	9	111	7	181
Empregados no commercio e na industria.	12	—	26	—	26	—	48	—	49	—
Funcionarios publicos.....	5	—	4	—	9	—	9	—	10	—
Jornaleiros.....	28	—	104	—	99	4	76	2	50	1
Militares.....	11	—	14	—	6	—	18	—	16	—
Operarios.....	29	3	29	7	26	8	38	11	40	11
Profissões liberaes.....	8	—	9	—	14	1	8	3	14	—
Proprietarios e capitalistas.....	3	—	5	1	1	—	—	—	2	1
Outras profissões.....	12	7	72	11	74	10	77	10	57	17
Sem profissão.....	9	8	16	40	19	127	12	96	7	19
Sem especificação.....	43	10	73	15	16	5	61	22	39	20
SOMMA.....	257	91	433	171	371	180	497	260	486	258
TOTAL.....	348		604		551		757		744	

TENTATIVAS DE SUICÍDIO — TENTATIVES DE SUICIDE

Agricultores.....	14	1	6	—	2	—	8	—	18	—
Commerciantes e fabricantes...	5	—	6	—	7	—	8	—	6	—
Criados de servir.....	4	86	8	111	4	81	5	152	8	188
Empregados no commercio e na industria.	18	1	42	1	30	2	59	—	45	1
Funcionarios publicos.....	6	—	7	—	10	—	4	—	11	—
Jornaleiros.....	3	—	16	—	18	—	17	—	15	—
Militares.....	4	—	11	—	3	—	11	—	9	—
Operarios.....	43	3	31	6	26	8	38	7	46	8
Profissões liberaes.....	5	—	6	—	4	—	4	—	6	2
Proprietarios e capitalistas.....	1	—	—	—	—	—	—	—	1	—
Outras profissões.....	13	29	32	33	36	33	39	34	40	30
Sem profissão.....	1	3	10	57	7	101	10	89	14	24
Sem especificação.....	20	6	44	21	25	8	46	53	18	27
SOMMA.....	137	129	219	229	172	233	249	335	237	280
TOTAL.....	266		448		405		584		517	

DIVISÃO POLICIAL

E

FORÇA POLICIAL MILITAR

DIVISION POLICIÈRE ET POLICE MILITAIRE

Divisão policial

Division

ESTADOS ÉTATS	1908				1909			
	Chefaturas de Policia	Delegacias Auxilia- res	De- legacias	Sub- Delegacias	Chefaturas de Policia	Delegacias Auxilia- res	De- legacias	Sub- Delegacias
	Préfectu- res de Police	Commis- sariats Au- xiliaires	Commis- sariats	Sous- Commis- sariats	Préfectu- res de Police	Commis- sariats Au- xiliaires	Commis- sariats	Sous- Commis- saria
Alagoas.....	—	—	37	130	—	—	37	130
Amazonas.....	1	—	41	153	1	—	64	141
Bahia.....	1	—	131	607	1	—	131	625
Ceará.....	1	—	73	226	1	—	73	226
Districto Federal.....	1	3	29	—	1	3	29	—
Espirito Santo.....	1	1	29	138	1	—	29	94
Goyaz.....	1	—	43	96	1	—	42	105
Maranhão.....	1	—	53	164	1	—	53	164
Matto Grosso.....	1	2	15	76	1	1	16	76
Minas Geraes.....	1	4	137	745	1	5	137	745
Pará.....	1	—	47	433	1	—	46	443
Parahyba do Norte.....	1	—	44	42	1	—	44	42
Paraná.....	1	—	25	125	1	—	26	135
Pernambuco.....	1	—	60	325	1	—	60	325
Piauhy.....	—	1	36	132	—	1	36	132
Rio de Janeiro.....	1	1	48	210	1	1	48	212
Rio Grande do Norte.....	1	—	38	100	1	—	38	101
Rio Grande do Sul.....	1	4	73	225	1	6	73	225
Santa Catharina.....	1	—	18	94	1	—	18	95
São Paulo.....	—	2	176	—	—	2	176	—
Sergipe.....	1	—	33	96	1	—	33	96
Territorio do Acre {	Alto Acre.....	—	1	3	—	1	3	16
	Alto Juruá.....	(*)	(*)	(*)	(*)	(*)	(*)	(*)
	Alto Purús.....	—	—	4	17	—	—	4
TOTAL.....	18	19	1.193	4.150	18	20	1.216	4.145

OBSERVAÇÃO — Nos Estados de Alagoas, Piauhy, São Paulo e nos departamentos do Territorio do Acre, não existe o cargo pelo Secretario da Justiça e Segurança Publica e pelos Prefeitos; as delegacias auxiliares, nos Estados do Piauhy e Rio Grande do denominam-se «commissariados» e «sub-commissariados» e, no Pará, «prefeituras» e «sub-prefeituras».

(*) Não informou.

(1908 = 1912)

policière

1910				1911				1912			
Chefaturas de Polícia	Delegacias Auxiliares	Delegacias	Sub-Delegacias	Chefaturas de Polícia	Delegacias Auxiliares	Delegacias	Sub-Delegacias	Chefaturas de Polícia	Delegacias Auxiliares	Delegacias	Sub-Delegacias
Préfectures de Police	Commissariats Auxiliaires	Commissariats	Sous-Commissariats	Préfectures de Police	Commissariats Auxiliaires	Commissariats	Sous-Commissariats	Préfectures de Police	Commissariats Auxiliaires	Commissariats	Sous-Commissariats
—	—	37	130	—	—	37	130	—	—	37	130
1	—	64	141	1	—	64	141	1	—	51	133
1	—	131	635	1	—	130	643	1	—	130	613
1	—	73	232	1	—	78	275	1	—	78	275
1	3	29	—	1	3	29	—	1	3	29	—
1	1	29	94	1	—	30	136	1	1	32	148
1	—	43	104	1	—	45	107	1	—	45	115
1	—	55	165	1	—	56	168	1	2	59	166
1	1	16	76	1	—	17	64	1	—	17	64
1	5	137	745	1	2	176	815	1	2	176	815
1	—	46	448	1	—	47	452	1	—	(*)	(*)
1	—	44	42	1	1	46	135	1	2	46	136
1	—	29	133	1	—	29	135	1	—	31	147
1	—	60	321	1	—	61	325	1	—	61	339
—	1	36	135	—	1	36	150	—	1	38	168
1	1	48	213	1	1	47	212	1	1	48	212
1	—	38	102	1	—	39	103	1	—	39	106
1	6	73	149	1	—	73	146	1	2	74	153
1	—	18	96	1	—	19	79	1	—	19	81
—	4	176	—	—	4	179	252	—	4	179	261
1	—	33	99	1	—	33	102	1	—	34	104
—	1	3	18	—	2	2	21	—	2	2	21
(*)	(*)	(*)	(*)	—	6	6	—	—	6	6	—
—	—	4	17	—	1	3	15	—	1	3	15
18	23	1.222	4.095	18	21	1.282	4.606	18	27	1.234	4.202

de Chefe de Polícia, cujas funções são exercidas, respectivamente, pelo Secretario do Interior, pelo Secretario de Estado da Polícia, Sul, denominam-se «delegacia geral» e «sub-chefaturas de Polícia»; as delegacias e sub-delegacias nos Estados de Alagoas e Paraná

Força policial militar

Police militaire

I — ESTADO COMPLETO E EFFECTIVO DO PESSOAL (1908 - 1912)

ÉTAT COMPLET ET EFFECTIF DU PERSONNEL

ESTADOS ÉTATS	1908		1909		1910		1911		1912	
	Completo	Effectivo	Completo	Effectivo	Completo	Effectivo	Completo	Effectivo	Completo	Effectivo
	Complet	Effectif	Complet	Effectif	Complet	Effectif	Complet	Effectif	Complet	Effectif
A) — OFFICIAES — OFFICERS										
Alagoas.....	22	(*)	(*)	(*)	22	(*)	21	21	6	6
Amazonas.....	54	34	23	23	27	27	55	76	65	66
Bahia.....	86	86	86	86	86	82	82	86	87	96
Ceará.....	25	27	24	26	24	28	28	26	31	26
Districto Federal.....	165	171	165	160	165	161	177	161	177	175
Espírito Santo.....	13	11	17	16	17	17	20	20	21	20
Goyaz.....	14	14	14	13	16	19	20	19	20	20
Maranhão.....	32	32	32	24	32	24	22	25	25	25
Matto Grosso.....	39	20	44	44	30	30	31	30	36	34
Minas Geraes.....	97	87	97	115	97	116	115	114	115	108
Pará.....	66	66	65	65	66	66	66	66	66	66
Parahyba do Norte.....	18	21	19	22	24	25	25	29	28	29
Paraná.....	35	36	36	36	37	37	39	39	46	42
Pernambuco.....	55	61	60	60	60	69	68	68	68	58
Piauhy.....	16	24	21	24	21	18	18	18	18	19
Rio de Janeiro.....	22	24	22	24	22	22	27	26	28	28
Rio Grande do Norte.....	13	14	13	14	15	15	14	14	15	15
Rio Grande do Sul.....	91	91	92	98	95	98	97	97	97	97
Santa Catharina.....	11	11	11	11	11	10	11	14	14	14
São Paulo.....	103	130	102	102	104	104	109	109	110	109
Sergipe.....	11	11	11	11	15	15	15	15	15	15
TOTAL A.....	988	971	954	974	986	983	1.060	1.073	1.088	1.068
B) — PRAÇAS — SOLDATS										
Alagoas.....	528	(*)	(*)	(*)	578	(*)	549	549	287	287
Amazonas.....	984	429	493	325	493	444	752	879	1.278	888
Bahia.....	1.717	1.717	1.717	2.040	1.717	1.717	2.004	3.036	1.999	1.976
Ceará.....	533	563	542	639	543	689	694	674	695	709
Districto Federal.....	4.503	3.334	3.616	3.319	3.616	3.335	3.659	3.388	3.659	3.658
Espírito Santo.....	346	307	326	326	326	326	380	398	398	398
Goyaz.....	262	306	262	294	316	284	299	282	299	287
Maranhão.....	410	438	395	207	391	207	237	256	240	258
Matto Grosso.....	522	263	571	571	416	416	491	473	569	463
Minas Geraes.....	2.000	1.600	2.000	2.387	2.000	2.390	2.000	2.232	2.000	2.390
Pará.....	1.303	1.303	900	900	1.004	1.004	1.024	1.024	1.042	1.042
Parahyba do Norte.....	528	609	528	629	676	795	676	834	683	1.034
Paraná.....	668	567	660	569	660	589	660	657	660	672
Pernambuco.....	1.818	1.596	1.466	1.466	1.622	1.902	1.902	1.932	1.932	1.579
Piauhy.....	340	400	357	288	296	331	359	412	433	448
Rio de Janeiro.....	481	530	530	551	400	750	800	657	800	788
Rio Grande do Norte.....	263	255	238	237	247	244	246	246	306	305
Rio Grande do Sul.....	1.544	1.358	1.528	1.454	1.528	1.457	1.528	1.354	1.573	1.354
Santa Catharina.....	175	205	205	205	205	205	235	243	252	286
São Paulo.....	3.405	4.562	3.406	3.406	3.404	3.404	4.009	4.009	4.195	3.768
Sergipe.....	389	389	309	309	386	386	386	436	386	436
TOTAL B.....	22.719	20.731	20.049	20.122	20.824	20.875	22.890	23.971	23.686	23.026
TOTAL A + B.....	23.707	21.702	21.003	21.096	21.810	21.858	23.950	25.044	24.774	24.094

(*) Não informou


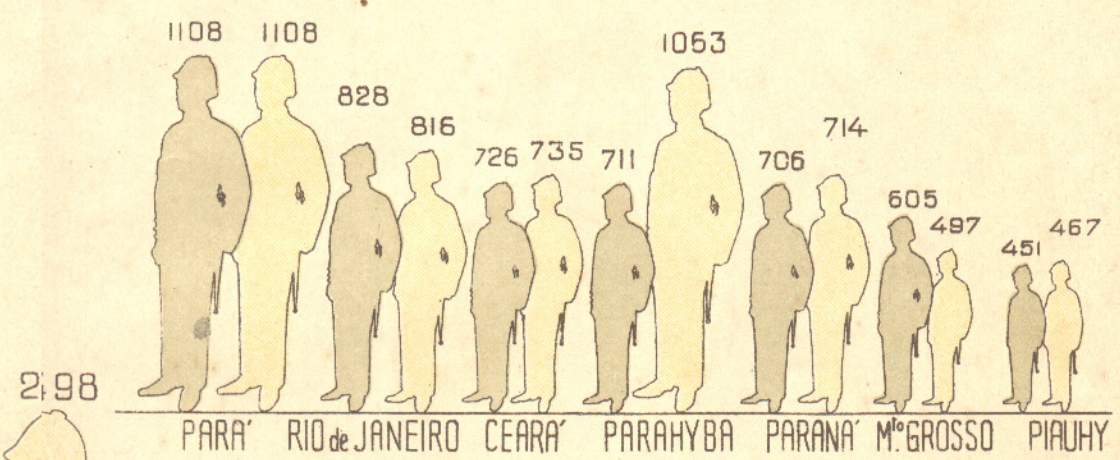


FORÇA POLICIAL MILITAR EM 1912 (ESTADO COMPLETO E EFFECTIVO)

Completo
4305

Effectivo
3877

- Completo
3836

Effectivo
3833



SÃO-PAULO DISTRICTO-FEDERAL MINAS-GERES BAHIA PERNAMBUCO RIO-GRANDE-DO-SUL AMAZONAS

Força policial militar

Police militaire

II — CLASSIFICAÇÃO DO PESSOAL (1908 - 1912)

CLASSIFICATION DU PERSONNEL

ESTADOS ÉTATS	1908		1909		1910		1911		1912	
	Completo	Efectivo	Completo	Efectivo	Completo	Efectivo	Completo	Efectivo	Completo	Efectivo
	Complet	Effectif	Complet	Effectif	Complet	Effectif	Complet	Effectif	Complet	Effectif
A) — ESTADO MAIOR — ÉTAT-MAJOR										
Amazonas.....	8	8	—	—	—	—	11	11	12	12
Bahia.....	8	8	8	8	8	8	8	8	8	8
Districto Federal.....	32	32	32	32	32	31	50	44	50	50
Minas Geraes.....	5	5	5	5	5	5	6	6	6	6
Pará.....	4	4	4	4	4	4	4	4	4	4
Pernambuco.....	8	8	12	12	12	12	11	11	11	11
Rio Grande do Sul.....	4	4	4	4	7	7	11	11	11	11
São Paulo.....	8	7	7	7	7	7	7	7	8	8
TOTAL.....	77	76	72	72	75	74	108	102	110	110
B) — INFANTARIA — INFANTRERIE										
Alagoas.....	550	(*)	(*)	(*)	600	(*)	570	570	293	293
Amazonas.....	916	341	516	348	520	471	614	752	1.070	749
Bahia.....	1.648	1.648	1.648	1.976	1.648	1.646	1.862	2.891	1.896	1.897
Ceará.....	528	560	531	629	532	682	687	700	691	700
Districto Federal.....	3.090	2.636	2.504	2.487	2.504	2.521	2.930	2.781	2.930	2.928
Espirito Santo.....	359	318	343	342	343	343	400	418	419	418
Goyaz.....	276	320	276	307	332	303	319	301	319	307
Maranhão.....	442	470	427	231	423	231	237	281	190	208
Matto Grosso.....	561	283	615	615	410	410	486	467	527	419
Minas Geraes.....	1.988	1.618	1.988	2.380	1.988	2.373	2.004	2.214	2.004	2.355
Pará.....	1.032	1.032	720	720	790	790	810	810	810	810
Parahyba do Norte.....	546	630	547	651	700	820	701	863	711	1.063
Paraná.....	572	499	563	492	563	512	565	565	571	600
Pernambuco.....	1.759	1.518	1.385	1.361	1.541	1.850	1.850	1.880	1.880	1.521
Piauhy.....	356	424	378	312	317	349	377	430	451	467
Rio de Janeiro.....	452	514	512	526	382	732	754	620	744	732
Rio Grande do Norte.....	276	269	251	251	262	259	260	260	321	320
Rio Grande do Sul.....	1.212	1.044	1.075	1.012	1.079	1.015	1.149	1.010	1.194	1.010
Santa Catharina.....	186	216	216	216	216	215	246	246	250	282
São Paulo.....	3.221	4.406	3.222	3.222	3.222	3.222	3.789	3.789	3.957	3.558
Sergipe.....	400	400	320	320	401	401	401	451	401	451
TOTAL.....	20.370	19.146	18.037	18.398	18.773	19.145	21.011	22.299	21.629	21.088

(*) Não informou.

Força policial militar

Police militaire

II — CLASSIFICAÇÃO DO PESSOAL (1908 - 1912)

CLASSIFICATION DU PERSONNEL

ESTADOS ÉTATS	1908		1909		1910		1911		1912	
	Completo	Efectivo	Completo	Efectivo	Completo	Efectivo	Completo	Efectivo	Completo	Efectivo
	Com- plet	Effe- ctif	Com- plet	Effe- ctif	Com- plet	Effe- ctif	Com- plet	Effe- ctif	Com- plet	Effe- ctif

C) — CAVALLARIA — CAVALERIE

Amazonas.....	114	114	—	—	—	—	91	107	136	111
Bahia.....	147	147	147	142	147	145	216	223	182	167
Ceará.....	30	30	35	36	35	35	35	—	35	35
Districto Federal.....	1.546	837	1.245	960	1.245	944	856	724	856	855
Maranhão.....	—	—	—	—	—	—	22	—	75	75
Matto Grosso.....	—	—	—	—	36	36	36	36	78	78
Minas Geraes.....	104	64	104	117	104	128	105	126	105	137
Pará.....	212	212	159	159	160	160	160	160	160	160
Paraná.....	131	104	133	113	134	114	134	131	135	114
Pernambuco.....	106	131	129	153	129	109	109	109	109	105
Rio de Janeiro.....	51	40	40	49	40	40	73	63	84	84
Rio Grande do Sul.....	419	401	541	536	537	533	465	430	465	430
Santa Catharina.....	—	—	—	—	—	—	—	11	16	18
São Paulo.....	279	279	279	279	279	279	322	322	340	311
TOTAL.....	3.139	2.359	2.812	2.544	2.846	2.523	2.624	2.442	2.776	2.680

D) — ARTILHARIA — ARTILLERIE

Amazonas.....	—	—	—	—	—	—	91	85	125	82
Pará.....	121	121	82	82	116	116	116	116	134	134
TOTAL.....	121	121	82	82	116	116	207	201	259	216

Força policial militar

Police militaire

III — MATERIAL (1911 - 1912)

MATÉRIEL

ESTADOS ÉTATS	ARMAMENTO ARMEMENT				TRANSPORTES E MONTARIAS TRANSPORTS ET ANIMAUX DE SELLE		
	Fuzis Fusils	Clavinas Ca- rabines	Metrilha- doras Mitrail- leuses	Canhões Canons	Veículos Vé- hículos	Cavallos Chevaux	Muare Mulets
	1911						
Alagoas.....	280	20	1	—	—	—	—
Amazonas.....	806	544	5	4	8	84	3
Bahia.....	2.045	—	2	—	1	173	4
Ceará.....	434	—	—	—	1	6	1
Districto Federal.....	6.327	1.999	6	—	104	742	104
Espirito Santo.....	600	70	—	—	—	—	—
Goyaz.....	363	—	—	—	—	—	—
Maranhão.....	313	—	2	2	6	20	9
Matto Grosso.....	396	—	—	—	1	20	6
Minas Geraes.....	2.960	119	2	—	—	105	8
Pará.....	1.028	429	5	2	8	200	4
Parahyba do Norte.....	730	28	1	—	2	2	1
Paraná.....	724	15	4	—	11	108	10
Pernambuco.....	2.951	176	2	—	3	106	4
Piauhy.....	370	—	—	—	2	3	2
Rio de Janeiro.....	1.334	342	—	—	9	76	19
Rio Grande do Norte.....	704	1	1	2	—	4	—
Rio Grande do Sul.....	6.933	2.599	3	—	49	715	72
Santa Catharina.....	761	80	—	—	3	23	5
São Paulo.....	4.864	324	9	—	104	307	158
Sergipe.....	655	—	—	—	2	5	2
TOTAL.....	35.578	6.745	43	10	314	2.699	412
1912							
Alagoas.....	480	20	1	—	—	—	—
Amazonas.....	806	544	5	4	8	84	3
Bahia.....	1.409	—	2	—	1	106	—
Ceará.....	434	—	—	—	1	6	1
Districto Federal.....	6.327	1.999	15	—	107	742	104
Espirito Santo.....	600	70	—	—	—	—	—
Goyaz.....	359	—	—	—	—	—	—
Maranhão.....	313	—	2	2	7	28	9
Matto Grosso.....	492	100	2	—	1	80	6
Minas Geraes.....	2.328	101	2	—	—	94	4
Pará.....	1.021	429	5	2	8	201	4
Parahyba do Norte.....	730	28	1	—	2	2	1
Paraná.....	696	206	4	—	12	145	11
Pernambuco.....	2.951	176	2	—	5	106	4
Piauhy.....	520	—	—	—	2	12	6
Rio de Janeiro.....	1.334	342	—	—	9	76	19
Rio Grande do Norte.....	704	1	1	2	—	4	—
Rio Grande do Sul.....	6.933	2.599	3	—	49	715	72
Santa Catharina.....	761	80	—	—	3	23	5
São Paulo.....	4.864	324	9	—	104	307	158
Sergipe.....	655	—	—	—	2	5	2
TOTAL.....	34.717	7.018	54	10	321	2.736	409

DEFESA NACIONAL

REGIÕES DE INSPECÇÃO, SÉDES E ESTADO COMPLETO E EFFECTIVO DAS FORÇAS EM 1912


ESTADO COMPLETO E EFFECTIVO DO EXERCITO (1908-1912) E DA ARMADA (1910-1912)

TONELAGEM DOS NAVIOS DA ESQUADRA

LEGENDA

Os algarismos romanos indicam as regiões de inspecção, que se distinguem umas das outras pela diversidade do colorido e pela linha negra dos seus limites. A séde de cada região é assignalada por uma estrella. Os circulos mostram a distribuição da força em 1912 (estado completo e effectivo). As figuras e as silhuetas do soldado e do marinheiro symbolisam o Exercito e a Armada no estado completo e no estado effectivo.

Representam os navios a tonelagem total, em 1912, dos diversos grupos de unidades da esquadra.



12 NAVIOS DE OCEANO 59766 toneladas



4 NAVIOS ESCOLA 8602 ton.



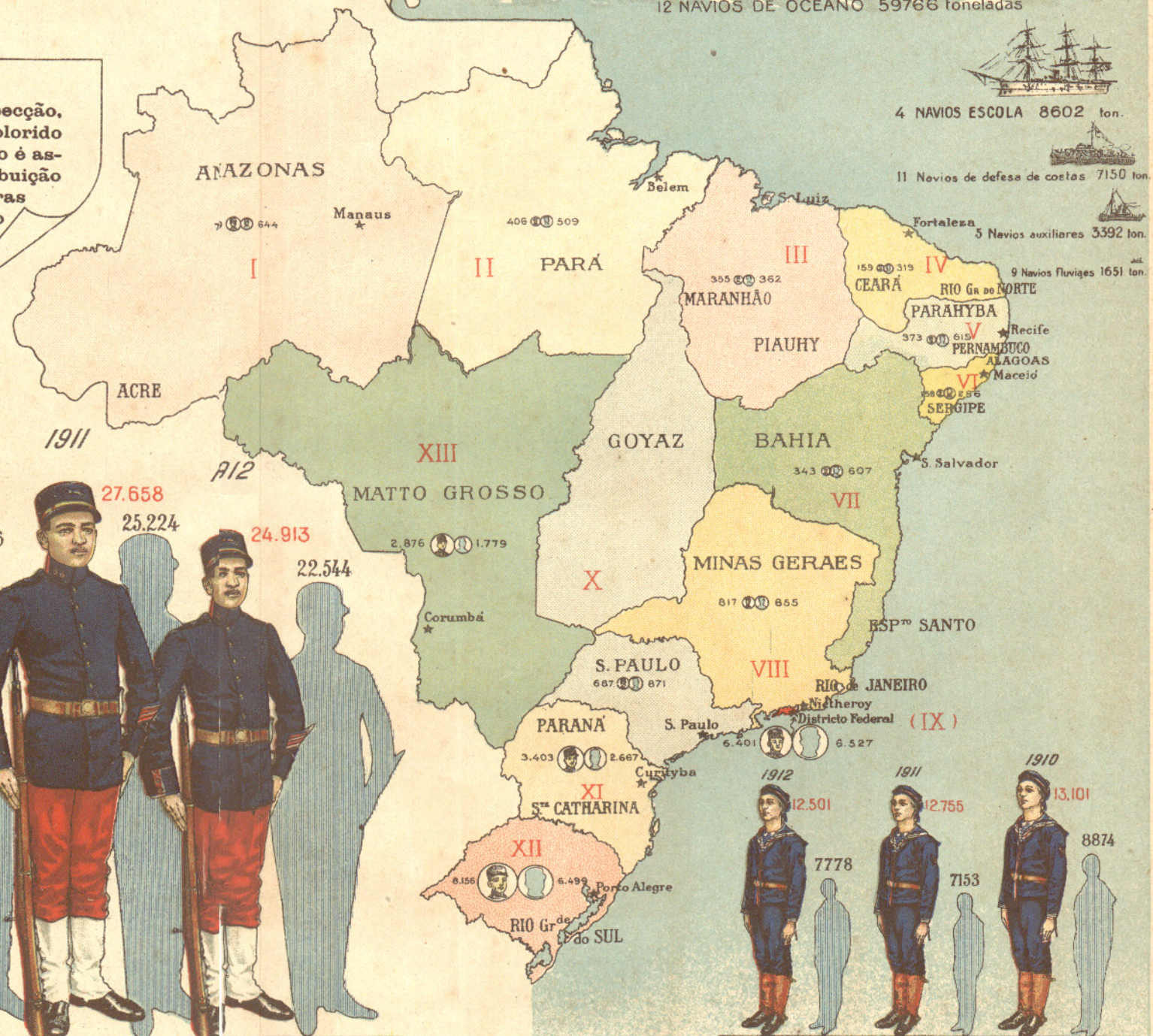
11 Navios de defesa de costas 7150 ton.



5 Navios auxiliares 3392 ton.



9 Navios fluviais 1651 ton.



1908

30.972

1909

21.348

27.601

1910

18.820

27.600

1911

19.686

27.658

25.224

1912

24.913

22.544

1912


7778

1911

7153

1910

8874



DEFESA NACIONAL

EXERCITO E MARINHA

DÉFENSE NATIONALE - ARMÉE ET MARINE

I — Organização regional

Organisation régionale

REGIÕES DE INSPECÇÃO RÉGIONS D'INSPECTION			GRANDES UNIDADES GRANDES UNITÉS		
Numero de ordem Número d'ordre	SÉDE SIÈGE	TERRITORIOS TERRITOIRES	Brigadas estrategicas Brigades stratégiques	Brigadas mixtas provisórias Brigades mixtes provisoires	Brigadas de cavallaria Brigades de cavalerie
1ª	Manáos.....	Amazonas e Acre.....	—	—	—
2ª	Belém.....	Pará e Aricary (1).....	—	—	—
3ª	São Luiz.....	Maranhão e Piauhy.....	—	—	—
4ª	Fortaleza.....	Ceará e Rio Grande do Norte.....	—	—	—
5ª	Recife.....	Parahyba do Norte e Pernambuco.....	—	—	—
6ª	Maceió.....	Alagoas e Sergipe.....	—	—	—
7ª	São Salvador.....	Bahia e Espírito Santo.....	—	—	—
8ª	Nitheroy.....	Rio de Janeiro e Minas Geraes.....	—	—	—
9ª	Rio de Janeiro.....	Districto Federal.....	1	1	—
10ª	São Paulo.....	São Paulo e Goyaz.....	—	—	—
11ª	Curityba.....	Paraná e Santa Catharina.....	1	—	—
12ª	Porto Alegre.....	Rio Grande do Sul.....	2	—	3
13ª	Corumbá.....	Matto Grosso.....	1	—	—
TOTAL.....			5	1	3

II — Distribuição regional das unida

Répartition régionale des unités

REGIÕES DE INSPECÇÃO RÉGIONS D'INSPECTION			INFANTARIA INFANTERIE					CAVALLA CAVALE			
Numero de ordem Número d'ordre	SÉDE SIÈGE	TERRITORIOS TERRITOIRES	Regi-mentos de 3 ba-talhões de linha	Bata-lhões de ca-çadores	Compa-nhias de caçado-res isoladas	Compa-nhias de metra-lhadoras	Compa-nhias re-gionaes	Somma	REGIMENTOS RÉGIMENTS		Pelotões e esta-etas e explo-adores Pe-letons d'esta-ctes et d'ex-plora-teurs
			Régi-ments de 3 batail-lons de ligne	Batail-lons de chas-seurs	Compa-gnies isolées de chas-seurs	Compa-gnies de mitrail-leuses	Compa-gnies ré-gionales		de 4 esca-drons	de 2 esca-drons	
1ª	Manáos.....	Amazonas e Acre.....	—	1	—	—	4	5	—	—	—
2ª	Belém.....	Pará e Aricary (1).....	—	1	—	—	—	1	—	—	—
3ª	São Luiz.....	Maranhão e Piauhy.....	—	1	1	—	—	2	—	—	1
4ª	Fortaleza.....	Ceará e Rio Grande do Norte.....	—	—	2	—	—	2	—	—	—
5ª	Recife.....	Parahyba do Norte e Pernambuco.....	—	1	1	—	—	2	—	—	1
6ª	Maceió.....	Alagoas e Sergipe.....	—	—	2	—	—	2	—	—	—
7ª	São Salvador.....	Bahia e Espírito Santo.....	—	1	1	—	—	2	—	—	1
8ª	Nitheroy.....	Rio de Janeiro e Minas Geraes.....	—	1	2	—	—	3	—	—	2
9ª	Rio de Janeiro.....	Districto Federal.....	3	3	—	1	—	7	1	1	1
10ª	São Paulo.....	São Paulo e Goyaz.....	—	1	2	1	—	4	—	—	2
11ª	Curityba.....	Paraná e Santa Catharina.....	3	1	1	1	—	6	1	1	1
12ª	Porto Alegre.....	Rio Grande do Sul.....	6	1	—	2	—	9	9	2	3
13ª	Corumbá.....	Matto Grosso.....	3	—	1	—	—	4	1	1	—
TOTAL.....			15	(3) 12	13	5	4	49	12	5	12

(1) O territorio de Aricary, incorporado á 2ª região pela lei n. 1860, de 4 de Janeiro de 1908, art. 118, pertence ao município

(2) A 1ª e 5ª baterias de obuzeiros constituem um grupo provisório da mesma arma.

(3) Cada batalhão de caçadores tem uma secção de metralhadoras.

do Exército (1912)

de l'Armée

UNIDADES ISOLADAS UNITÉS ISOLÉES								Unidades regionaes Unités régionales	TOTAL TOTAL
Batalhões de caçadores Bataillons de chasseurs	Companhias de caçadores isoladas Compagnies isolées de chasseurs	Regimentos de cavallaria independentes Régiments indépendants de cavalerie	Pelotões de estafetas e exploradores Pelotons d'estafettes et d'explorateurs	Batalhões de artilharia de posição Bataillons d'artillerie de position	Baterias de artilharia de posição independentes Batteries indépendantes d'artillerie de position	Grupos de artilharia de montanha Groupes d'artillerie de montagne	Pelotões de engenharia Pelotons de génie	Companhias regionaes Compagnies régionales	TOTAL TOTAL
1	—	—	—	—	1	1	1	4	8
1	—	—	—	2	—	—	1	—	4
1	1	—	1	—	1	—	2	—	6
—	2	—	—	—	—	—	1	—	3
1	1	—	—	—	1	—	2	—	6
—	2	—	—	—	—	—	1	—	3
1	—	—	1	1	—	—	1	—	5
—	1	—	2	1	—	—	1	—	7
—	—	—	—	1	—	—	1	—	4
1	2	—	1	1	—	—	1	—	6
1	1	1	—	1	3	—	4	—	12
1	—	—	1	1	—	—	1	—	9
—	1	1	—	1	—	—	—	—	4
9	13	2	7	9	6	1	17	4	77

des componentes das armas (1912)

qui composent les armes

RIA		ARTILHARIA								ENGENHARIA			TOTAL												
RIE		ARTILLERIE								GÉNIE															
Esquadões de trem	Somma	DE POSIÇÃO		Regimentos de 3 grupos (montada)	Grupos a cavallo	Grupos de montanha	Baterias de obuzeiros	Parques	Columnas de munição	Somma	Batalhões	Pelotões		Somma	TOTAL										
		DE POSITION														Baterias independentes	Régiments de 3 groupes à cheval	Groupes à cheval	Groupes de montagne	Batteries d'obusiers	Parcs	Colonnes de munition	Somme	Bataillons	Pelotons
		de 6 baterias	de 2 baterias																						
—	—	—	—	1	—	—	—	—	—	2	—	1	1	8											
—	—	—	—	—	—	—	—	—	—	2	—	1	1	4											
—	1	—	—	1	—	—	—	—	—	1	—	2	2	6											
—	—	—	—	—	—	—	—	—	—	—	—	1	1	3											
—	1	—	—	1	—	—	—	—	—	1	—	2	2	6											
—	—	—	—	—	—	—	—	—	—	—	—	1	1	3											
—	1	—	—	—	—	—	—	—	—	1	—	1	1	5											
—	2	1	—	—	—	—	—	—	—	1	—	1	1	7											
1	4	1	—	—	1	—	—	—	—	9	1	1	2	22											
1	3	—	1	—	—	—	—	—	—	1	—	1	1	9											
1	4	—	1	3	—	—	1	1	3	10	1	4	5	25											
2	16	—	1	2	3	—	2	2	9	19	2	1	3	47											
—	2	1	—	1	—	—	—	1	3	6	1	—	1	13											
5	34	3	6	6	5	3	2	5	5	18	53	5	17	22	158										

[e Montenegro (antigo *Amapá*) e constitue uma das comarcas do Estado do Pará.

III — Distribuição regional do Répartition régionale du

REGIÕES DE INSPECÇÃO RÉGIONS D'INSPECTION			OFFICIAES OFFICIERS					
Nu- mero de ordem Nu- méro d'ordre	SÉDE SIÈGE	TERRITORIOS TERRITOIRES	Ma- rechaes	Generaes de divisão	Generaes de brigada	Coroneis	Tenentes- coroneis	Majores
			Ma- réchaux	Gé- néraux de division	Gé- néraux de brigade	Colonels	Lieute- nant-co- lonels	Majors

A — ESTADO COMP

1ª	Manáos.....	Amazonas e Acre.....	—	—	—	1	3	2
2ª	Belém.....	Pará e Aricary.....	—	—	1	1	2	4
3ª	São Luiz.....	Maranhão e Piauhy.....	—	—	—	—	1	3
4ª	Fortaleza.....	Ceará e Rio Grande do Norte.....	—	—	—	—	2	1
5ª	Recife.....	Parahyba do Norte e Pernambuco..	—	1	—	1	1	1
6ª	Maceió.....	Alagôas e Sergipe.....	—	1	1	1	—	3
7ª	São Salvador..	Bahia e Espirito Santo.....	—	—	1	1	3	2
8ª	Nitheroy.....	Rio de Janeiro e Minas Geraes.....	—	—	—	1	3	3
9ª	Rio de Janeiro...	Districto Federal.....	2	7	14	50	42	85
10ª	São Paulo.....	São Paulo e Goyaz.....	—	—	1	2	3	3
11ª	Curityba.....	Paraná e Santa Catharina.....	—	—	—	5	10	24
12ª	Porto Alegre.....	Rio Grande do Sul.....	—	—	4	17	28	56
13ª	Corumbá.....	Matto Grosso.....	—	—	2	7	6	23
		TOTAL.....	2	9	24	87	104	210

B — ESTADO EFFE

1ª	Manáos.....	Amazonas e Acre.....	—	—	—	2	3	2
2ª	Belém.....	Pará e Aricary.....	—	—	1	1	3	2
3ª	São Luiz.....	Maranhão e Piauhy.....	—	—	—	—	1	3
4ª	Fortaleza.....	Ceará e Rio Grande do Norte.....	—	—	—	1	2	1
5ª	Recife.....	Parahyba do Norte e Pernambuco..	—	1	—	1	2	2
6ª	Maceió.....	Alagôas e Sergipe.....	—	1	1	—	1	2
7ª	São Salvador.....	Bahia e Espirito Santo.....	—	—	1	2	4	3
8ª	Nitheroy.....	Rio de Janeiro e Minas Geraes.....	—	—	—	2	2	5
9ª	Rio de Janeiro...	Districto Federal.....	2	7	14	54	45	97
10ª	São Paulo.....	São Paulo e Goyaz.....	—	—	1	2	2	4
11ª	Curityba.....	Paraná e Santa Catharina.....	—	—	—	7	10	23
12ª	Porto Alegre.....	Rio Grande do Sul.....	—	—	4	9	25	53
13ª	Corumbá.....	Matto Grosso.....	—	—	2	7	5	13
		TOTAL.....	2	9	24	88	105	210

pessoal do Exército (1912)

personnel de l'Armée

				PRAÇAS					Phar- maceuti- cos con- tractados Phar- maciens con- tractés	TOTAL Total
Ca- pitães Ca- pitaines	Pri- meiros- tenentes Lieute- nants	Se- gundos- tenentes Sous- lieute- nants	Somma Somme	TROUPE						
				As- pirantes Sous- officiers	En- fermeiros In- firmiers	Ama- nuenses Co- pistes	Sol- dados Soldats	Somma Somme		

LETO — ÉTAT COMPLET

11	34	19	70	1	—	5	703	709	—	779
7	13	17	45	1	—	5	353	359	2	406
7	11	15	37	1	—	6	311	318	—	355
8	6	5	22	4	—	6	126	136	1	159
11	18	16	49	7	—	6	311	324	—	373
3	4	6	19	7	—	6	126	139	—	158
7	15	18	47	6	1	6	283	296	—	343
19	21	27	74	25	—	6	712	743	—	817
231	209	170	610	147	57	76	5.303	5.583	8	6.401
12	22	25	68	16	—	5	596	617	2	687
78	101	119	337	15	—	11	3.039	3.065	1	3.403
156	286	302	849	83	—	47	7.171	7.301	6	8.156
48	97	105	288	7	1	14	2.566	2.588	—	2.876
598	837	844	2.715	320	59	199	21.600	22.178	20	24.913

CTIVO — ÉTAT EFFECTIF

12	21	13	53	1	—	5	585	591	—	644
7	11	11	36	1	—	5	465	471	2	509
7	13	11	35	1	—	6	320	327	—	362
8	5	7	24	4	—	6	284	294	1	319
11	19	20	56	7	—	6	550	563	—	619
3	5	10	23	7	—	6	250	263	—	286
7	12	28	57	6	1	6	537	550	—	607
19	22	34	84	25	—	6	739	770	1	855
230	300	264	1.013	147	11	73	5.275	5.506	8	6.527
14	20	27	70	16	—	5	779	800	1	871
77	94	102	313	15	—	11	2.327	2.353	1	2.667
160	243	222	716	83	—	47	5.647	5.777	6	6.499
49	82	54	212	7	1	14	1.545	1.567	—	1.779
604	847	803	2.692	320	13	196	19.303	19.832	20	22.544

IV — Distribuição regional do pessoal do

Répartition régionale du personnel de

REGIÕES DE INSPECÇÃO REGIONS D'INSPECTION			1908		
Numero de ordem Nu- méro d'ordre	Séde Siège	Territorios Territoires	Officiaas Officiers	Praças Troupe	Total Total

A — ESTADO COMP

1ª	Manáos.....	Amazonas e Acre.....	50	850	900
2ª	Belém.....	Pará e Aricary.....	42	329	371
3ª	São Luiz.....	Maranhão e Piauí.....	33	850	883
4ª	Fortaleza.....	Ceará e Rio Grande do Norte.....	23	850	873
5ª	Recife.....	Parahyba do Norte e Pernambuco.....	48	1.700	1.748
6ª	Maceió.....	Alagoas e Sergipe.....	29	850	879
7ª	São Salvador.....	Bahia e Espirito Santo.....	44	754	798
8ª	Nitheroy.....	Rio de Janeiro e Minas Geraes.....	72	425	497
9ª	Rio de Janeiro.....	Districto Federal.....	1.095	6.085	7.180
10ª	São Paulo.....	São Paulo e Goyaz.....	72	425	497
11ª	Curityba.....	Paraná e Santa Catharina.....	349	2.391	2.740
12ª	Porto Alegre.....	Rio Grande do Sul.....	707	10.642	11.349
13ª	Corumbá.....	Matto Grosso.....	248	2.009	2.257
TOTAL.....			2.812	28.160	30.972

B — ESTADO EFFECTI

1ª	Manáos.....	Amazonas e Acre.....	50	527	577
2ª	Belém.....	Pará e Aricary.....	42	218	260
3ª	São Luiz.....	Maranhão e Piauí.....	33	356	389
4ª	Fortaleza.....	Ceará e Rio Grande do Norte.....	23	422	445
5ª	Recife.....	Parahyba do Norte e Pernambuco.....	48	1.067	1.115
6ª	Maceió.....	Alagoas e Sergipe.....	29	466	495
7ª	São Salvador.....	Bahia e Espirito Santo.....	44	462	506
8ª	Nitheroy.....	Rio de Janeiro e Minas Geraes.....	72	323	395
9ª	Rio de Janeiro.....	Districto Federal.....	1.036	5.447	6.483
10ª	São Paulo.....	São Paulo e Goyaz.....	72	250	322
11ª	Curityba.....	Paraná e Santa Catharina.....	349	1.452	1.801
12ª	Porto Alegre.....	Rio Grande do Sul.....	707	6.237	6.944
13ª	Corumbá.....	Matto Grosso.....	248	1.368	1.616
TOTAL.....			2.753	18.595	21.348

(1) Estão comprehendidos, neste quadro, os medicos adjuntos com graduação de 1º Tenente, os pharmaceuticos adjuntos, 2º Tenente, os 2ºs Tenentes excedentes do quadro, os Alferes alumnos e os Auditores, estes de accordo com os decretos n. 257, de

(2) Em 31 de Dezembro de cada anno, exceptuado o numero de praças em 1908, cujo effectivo se refere a 1 de Maio.

Exercito no quinquennio de 1908 a 1912 ⁽¹⁾

l'Armée pendant le quinquennium de 1908 à 1912

1909			1910			1911			1912		
Officiaes Officiers	Praças Troupe	Total Total	Officiaes Officiers	Praças Troupe	Total Total	Officiaes Officiers	Praças Troupe	Total Total	Officiaes Officiers	Praças Troupe	Total Total

LETO — ÉTAT COMPLET

70	1.151	1.221	70	1.151	1.221	70	1.151	1.221	70	709	779
45	238	283	45	238	283	45	238	283	47	359	406
37	187	224	37	187	224	37	187	224	37	318	355
22	148	170	22	148	170	22	148	170	23	136	159
49	676	725	49	676	725	49	676	725	49	324	373
19	160	179	19	160	179	19	160	179	19	139	158
47	513	560	47	513	560	47	513	560	47	296	343
74	909	983	74	909	983	74	909	983	74	743	817
815	5.641	6.456	816	5.641	6.457	815	5.700	6.515	818	5.583	6.401
68	382	450	68	382	450	68	382	450	70	617	687
337	3.558	3.895	337	3.558	3.895	337	3.558	3.895	338	3.065	3.403
851	8.349	9.200	849	8.349	9.198	849	8.349	9.198	855	7.301	8.156
288	2.967	3.255	288	2.967	3.255	288	2.967	3.255	288	2.588	2.876
2.722	24.879	27.601	2.721	24.879	27.600	2.720	24.938	27.658	2.735	22.178	24.913

VO — ÉTAT EFFECTIF ⁽²⁾

47	389	436	69	500	569	53	1.118	1.171	53	591	644
43	240	283	36	115	151	36	246	282	38	471	509
32	187	219	35	252	287	34	194	228	35	327	362
27	78	105	21	142	163	25	186	211	25	294	319
58	241	299	63	923	986	55	2.203	2.258	56	563	619
32	209	241	25	122	147	22	409	431	23	263	286
53	705	758	59	538	597	57	782	839	57	550	607
82	717	799	86	816	902	85	1.112	1.197	85	770	855
1.022	4.938	5.960	1.106	6.415	7.521	1.031	5.942	6.973	1.021	5.506	6.527
75	414	489	77	173	250	73	296	369	71	800	871
355	1.377	1.732	328	1.520	1.848	319	1.782	2.101	314	2.353	2.667
717	5.209	5.926	678	4.470	5.148	733	6.715	7.448	722	5.777	6.499
263	1.310	1.573	252	865	1.117	228	1.488	1.716	212	1.567	1.779
2.806	16.014	18.820	2.835	16.851	19.686	2.751	22.473	25.224	2.712	19.832	22.544

com graduação de 2º Tenente e os pharmaceuticos contractados, bem como os picadores, os veterinarios que têm a graduação de 12 de Março de 1890, n. 93, de 1 de Outubro de 1892, e n. 821, de 27 de Dezembro de 1901 e Ordem do dia n. 5, de 20 de Fevereiro de 1899,

V — Classificação do pes

Classification du pes

CLASSIFICAÇÃO CLASSIFICATION	OFFICIAES OFFICIERS								
	discriminados pelos quadros a que pertencem classés d'après les cadres auxquels ils appartiennent					discrimina classés			
	Combatentes Combattants			Não combatentes Non combattants		Ma- rechaes Ma- réchaux	Generaes do divisão Gé- néraux de division	Generaes do brigada Gé- néraux de brigade	Coroneis Colonels
	Do quadro or- dinario Du cadre or- dinaire	Do quadro sup- plementar Du cadre supplé- mentaire	Do quadro es- pecial Du cadre spécial	Do quadro or- dinario Du cadre or- dinaire	Do quadro es- pecial Du cadre spécial				

A — ESTADO COMP

Estado-Maior General.....	30	1	3	—	—	2	9	23	—
Serviço de Justiça Militar.....	—	—	—	14	—	—	—	—	—
Corpo de Saude... {	Medicos.....	—	—	—	219	2	—	1	8
	Pharmaceuticos...	—	—	—	80	—	—	—	1
	Dentistas.....	—	—	—	24	—	—	—	—
	Veterinarios.....	—	—	—	30	—	—	—	—
	Enfermeiros.....	—	—	—	—	—	—	—	—
Intendentes.....	—	—	—	130	—	—	—	—	—
Picadores.....	—	—	—	(4) 3	—	—	—	—	—
Armas..... {	Infantaria.....	978	42	5	—	—	—	—	30
	Cavallaria.....	402	41	8	—	—	—	—	13
	Artilharia.....	424	66	5	—	—	—	—	17
	Engenharia.....	117	79	12	—	—	—	—	18
Aspirantes.....	—	—	—	—	—	—	—	—	—
Amanuenses.....	—	—	—	—	—	—	—	—	—
Escolas Militares.....	—	—	—	—	—	—	—	—	—
TOTAL.....	1.951	229	33	500	2	2	9	24	87

B — ESTADO EFPE

Estado-Maior General.....	30	1	3	—	—	2	9	23	—
Serviço de Justiça Militar.....	—	—	—	15	—	—	—	—	—
Corpo de Saude... {	Medicos.....	—	—	—	214	2	—	1	8
	Pharmaceuticos...	—	—	—	83	—	—	—	2
	Dentistas.....	—	—	—	24	—	—	—	—
	Veterinarios.....	—	—	—	31	—	—	—	—
	Enfermeiros.....	—	—	—	—	—	—	—	—
Intendentes.....	—	—	—	130	—	—	—	—	—
Picadores.....	—	—	—	3	—	—	—	—	—
Armas..... {	Infantaria.....	1.046	47	5	—	—	—	—	30
	Cavallaria.....	414	41	8	—	—	—	—	13
	Artilharia.....	344	66	5	—	—	—	—	17
	Engenharia.....	89	79	12	—	—	—	—	18
Aspirantes.....	—	—	—	—	—	—	—	—	—
Amanuenses.....	—	—	—	—	—	—	—	—	—
Escolas Militares.....	—	—	—	—	—	—	—	—	—
TOTAL.....	1.923	234	33	500	2	2	9	24	88

(1) Compreendidos 29 adjuntos.

(2) Compreendidos 14 adjuntos.

(3) Decreto n. 2.534, de 3 de Janeiro de 1912.

(4) Lei n. 1.860, de 4 de Janeiro de 1908, art. 120, letra e.

soal do Exercito (1912)

sonnel de l'Armée

dos segundo os postos d'après les grades						PRAÇAS TROUPE					Phar- maceuticos con- tractados	TOTAL
						discriminadas por categorias classée par catégories						
Tenentes- co- roneis	Majores	Capitães	Primeiros- te- nentes	Segundos- te- nentes	Somma	Aspiran- tes	En- fermeiros	Ama- nuenses	Soldados	Somma		
Lieute- nant- colonels	Majors	Ca- pitaines	Lieu- te- nants	Sous-lie- ute- nants	Somme	Sous-of- ficiers	In- firmiers	Co- pistes	Soldats	Somme		

LETO — ÉTAT COMPLET

—	—	—	—	—	34	—	—	—	—	—	—	—	34
—	2	4	4	4	14	—	—	—	—	—	—	—	14
12	30	65	(1) 105	—	221	—	—	—	—	—	—	—	221
1	3	15	(2) 30	30	80	—	—	—	—	—	(3) 20	—	100
—	—	2	6	16	24	—	—	—	—	—	—	—	24
—	—	2	8	20	30	—	—	—	—	—	—	—	30
—	—	—	—	—	—	—	59	—	—	—	—	—	59
2	4	14	50	60	130	—	—	—	—	—	—	—	130
—	—	—	—	3	3	—	—	—	—	—	—	—	3
28	65	228	278	396	1.025	—	—	—	12.770	12.770	—	—	13.795
22	26	91	156	143	451	—	—	—	3.330	3.330	—	—	3.781
24	55	131	141	127	495	—	—	—	4.457	4.457	—	—	4.952
15	25	46	59	45	208	—	—	—	743	743	—	—	951
—	—	—	—	—	—	320	—	—	—	—	—	—	320
—	—	—	—	—	—	—	—	199	—	—	—	—	199
—	—	—	—	—	—	—	—	—	300	—	—	—	300
104	210	598	837	844	2.715	320	59	199	21.600	22.178	20	—	24.913

CTIVO — ÉTAT EFFECTIF

—	—	—	—	—	34	—	—	—	—	—	—	—	34
—	2	5	4	4	15	—	—	—	—	—	—	—	15
12	30	66	99	—	216	—	—	—	—	—	—	—	216
2	3	16	30	30	83	—	—	—	—	—	—	20	103
—	—	2	6	16	24	—	—	—	—	—	—	—	24
—	—	2	8	21	31	—	—	—	—	—	—	—	31
—	—	—	—	—	—	—	13	—	—	—	—	—	13
2	4	14	50	60	130	—	—	—	—	—	—	—	130
—	—	—	—	3	3	—	—	—	—	—	—	—	3
28	64	232	286	458	1.098	—	—	—	10.319	10.319	—	—	11.417
22	27	91	159	151	463	—	—	—	3.490	3.490	—	—	3.953
24	55	130	144	127	415	—	—	—	4.238	4.238	—	—	4.653
15	25	46	61	45	180	—	—	—	1.087	1.087	—	—	1.267
—	—	—	—	—	—	320	—	—	—	—	—	—	320
—	—	—	—	—	—	—	—	196	—	—	—	—	196
—	—	—	—	—	—	—	—	—	169	—	—	—	169
105	210	604	847	803	2.692	320	13	196	19.303	19.832	20	—	22.544

VI - Classificação do pessoal do Exer

Classification du personnel de l'Armée

CLASSIFICAÇÃO CLASSIFICATION	1908		
	Officiaes Officers	Praças Troupe	Total Total

A — ESTADO COMPL

Estado-Maior General.....	36	—	36	
Corpo de Estado-Maior de 2ª classe.....	3	—	3	
Serviço de Justiça Militar.....	14	—	14	
Corpo de Saude.....	Medicos.....	283	—	283
	Pharmaceuticos.....	84	—	84
	Dentistas.....	24	—	24
	Veterinarios.....	50	—	50
	Enfermeiros.....	—	—	—
Intendentes.....	130	—	130	
Picadores.....	4	—	4	
Armas.....	Infantaria.....	1.022	17.000	18.022
	Cavallaria.....	449	5.948	6.397
	Artilharia.....	500	4.386	4.886
	Engenharia.....	213	826	1.039
TOTAL.....	2.812	28.160	30.972	

B — ESTADO EFEC

Estado-Maior General.....	36	—	36	
Corpo de Estado-Maior de 2ª classe.....	3	—	3	
Serviço de Justiça Militar.....	13	—	13	
Corpo de Saude.....	Medicos.....	169	—	169
	Pharmaceuticos.....	84	—	84
	Dentistas.....	—	—	—
	Veterinarios.....	22	—	22
	Enfermeiros.....	—	—	—
Intendentes.....	68	—	68	
Picadores.....	4	—	4	
Armas.....	Infantaria.....	1.248	10.768	12.016
	Cavallaria.....	503	3.885	4.388
	Artilharia.....	423	3.142	3.565
	Engenharia.....	180	800	980
TOTAL.....	2.753	18.595	21.348	

(*) Vide notas ao quadro n. IV.

cito no quinquenio de 1908 a 1912 (*)

pendant le quinquennium de 1908 à 1912

1909			1910			1911			1912		
Officiaes Officiers	Praças Troupe	Total Total	Officiaes Officiers	Praças Troupe	Total Total	Officiaes Officiers	Praças Troupe	Total Total	Officiaes Officiers	Praças Troupe	Total Total

ETO — ÉTAT COMPLET

36	—	36	38	—	38	39	—	39	34	—	34
3	—	3	2	—	2	—	—	—	—	—	—
14	—	14	14	—	14	14	—	14	14	—	14
221	—	221	221	—	221	221	—	221	221	—	221
82	—	82	80	—	80	80	—	80	100	—	100
24	—	24	24	—	24	24	—	24	24	—	24
30	—	30	30	—	30	30	—	30	30	—	30
—	—	—	—	—	—	—	59	59	—	59	59
130	—	130	130	—	130	130	—	130	130	—	130
3	—	3	3	—	3	3	—	3	3	—	3
1.025	13.456	14.481	1.025	13.456	14.481	1.025	13.456	14.481	1.025	13.589	14.614
451	4.159	4.610	451	4.159	4.610	451	4.159	4.610	451	3.330	3.781
495	5.767	6.262	495	5.767	6.262	495	5.767	6.262	495	4.457	4.952
208	1.497	1.705	208	1.497	1.705	208	1.497	1.705	208	743	951
2.722	24.879	27.601	2.721	24.879	27.600	2.720	24.938	27.658	2.735	22.178	24.913

ETO — ÉTAT EFFECTIF (*)

36	—	36	38	—	38	39	—	39	34	—	34
3	—	3	2	—	2	—	—	—	—	—	—
23	—	23	12	—	12	15	—	15	15	—	15
196	—	196	226	—	226	221	—	221	216	—	216
80	—	80	82	—	82	81	—	81	103	—	103
—	—	—	25	—	25	24	—	24	24	—	24
22	—	22	22	—	22	25	—	25	31	—	31
—	—	—	—	2	2	—	13	13	—	13	13
131	—	131	134	—	134	130	—	130	130	—	130
3	—	3	3	—	3	3	—	3	3	—	3
1.222	9.009	10.231	1.180	9.477	10.657	1.136	11.831	12.967	1.098	11.004	12.102
492	3.251	3.743	500	3.247	3.747	486	4.386	4.872	463	3.490	3.953
424	2.720	3.144	436	3.262	3.698	419	4.867	5.286	415	4.238	4.653
174	1.034	1.208	175	863	1.038	172	1.376	1.548	180	1.087	1.267
2.806	16.014	18.820	2.835	16.851	19.686	2.751	22.473	25.224	2.712	19.832	22.544

VII — Confederação do Tiro Brasileiro (1912)

Confédération du Tir Brésilien

REGIÕES DE INSPECÇÃO RÉGIONS D'INSPECTION			SOCIEDADES CONFEDERADAS SOCIÉTÉS CONFÉDÉRÉES				SOCIOS ASSOCIÉS	RESERVISTAS RÉSÉRVISTES		
Numero de ordem Número d'ordre	Séde Siège	Territorios Territoires	De 1ª categoria De 1re. catégorie	De 2ª categoria De 2me. catégorie	De 3ª categoria De 3me. catégorie	Total		Até 1911 Jus- qu'à 1911	Em 1912 En 1912	Total
1ª	Manáos.....	Amazonas e Acre.....	1	1	2	4	1.071	—	—	—
2ª	Belém.....	Pará e Aricary.....	1	—	2	3	870	—	—	—
3ª	São Luiz.....	Maranhão e Piahy.....	—	5	2	7	647	—	—	—
4ª	Fortaleza.....	Ceará e Rio Grande do Norte.....	—	2	17	19	1.644	20	—	20
5ª	Recife.....	Parahyba do Norte e Pernambuco	1	1	38	40	2.948	57	—	57
6ª	Maceió.....	Alagôas e Sergipe.....	1	3	3	7	898	21	5	26
7ª	São Salvador.....	Bahia e Espírito Santo.....	—	1	5	6	437	9	—	9
8ª	Niteroy.....	Rio de Janeiro e Minas Geraes.....	1	9	24	34	3.212	311	24	335
9ª	Rio de Janeiro.....	Districto Federal.....	3	3	7	13	3.055	267	13	280
10ª	São Paulo.....	São Paulo e Goyaz.....	6	13	29	48	6.097	156	—	156
11ª	Curityba.....	Paraná e Santa Catharina.....	—	1	7	8	933	84	62	146
12ª	Porto Alegre.....	Rio Grande do Sul.....	5	4	4	13	3.943	466	13	479
13ª	Corumbá.....	Matto Grosso.....	—	—	—	—	—	28	—	28
TOTAL.....			19	43	140	202	25.755	1.419	117	1.536




VIII — Fortificações permanentes (1912)

Fortifications permanentes

LOCALIZAÇÃO LOCALISATION	FORTALEZAS FORTERESSES					FORTES FORTS					TOTAL
	De 1ª ordem De 1er. ordre	De 2ª ordem De 2me. ordre	De 3ª ordem De 3me. ordre	Des- classifi- cadas Déclas- sées	Somma Somme	De 1ª ordem De 1er. ordre	De 2ª ordem De 2me. ordre	De 3ª ordem De 3me. ordre	Des- classifi- cadas Déclas- sées	Somma Somme	
	Amazonas.....	—	—	—	—	—	—	—	—	5	
Bahia.....	—	1	—	—	1	—	—	—	12	12	13
Ceará.....	—	—	—	1	1	—	—	—	—	—	1
Districto Federal.....	2	—	—	—	2	—	—	—	3	3	5
Espirito Santo.....	—	—	—	—	—	—	—	—	1	1	1
Maranhão.....	—	—	—	—	—	—	—	—	3	3	3
Matto Grosso.....	—	—	—	—	—	1	—	—	4	5	5
Pará.....	—	1	2	—	3	—	—	—	2	2	5
Parahyba do Norte.....	—	—	—	1	1	—	—	—	—	—	1
Paraná.....	—	1	—	—	1	—	—	—	—	—	1
Pernambuco.....	—	—	—	—	—	—	—	—	12	12	13
Rio de Janeiro.....	2	—	—	—	2	—	1	2	1	4	6
Rio Grande do Norte.....	—	—	—	1	1	—	—	—	—	—	1
Rio Grande do Sul.....	—	—	—	—	—	—	—	—	3	3	3
Santa Catharina.....	—	—	1	3	4	—	—	—	1	1	5
São Paulo.....	—	—	1	—	1	—	—	—	—	—	1
TOTAL.....	4	3	5	6	18	1	1	2	47	51	69

OBSERVAÇÃO — Não estão compreendidos neste quadro as fortalezas de Copacabana e Itapús e os fortes do Pico e do Leme porque se achavam em construção.

UNIDADES DA ESQUADRA BRAZILEIRA



1. Couraçado Minas Geraes. — 2. Couraçado S. Paulo. — 3. Submersível F 1

Marinha — Marine

I — Organização da esquadra (1912) ⁽¹⁾

Organisation de la flotte

DIVISÕES E FLOTILHAS DIVISIONS ET FLOTILLES	UNIDADES COMPONENTES UNITÉS COMPOSANTES	SÉDE SIÈGE
Divisão de Couraçados.....	2 Couraçados.....	Bahia de Guanabara (Districto Federal)
Defesa Movel do porto do Rio de Janeiro	10 Contra-torpedeiros (Destroyers)	
Flotilha do Estado do Amazonas.....	1 Vapor de guerra..... 4 Canhoneiras..... 2 Avisos.....	Porto de Manáos
Flotilha do Estado de Matto Grosso.....	1 Monitor..... 1 Aviso..... 1 Canhoneira.....	Porto de Corumbá
Rebocadores da Barra do Rio Grande do Sul	2 Rebocadores.....	Barra do Rio Grande

II — Classificação dos navios da esquadra (1910 - 1912)

Classification des navires de la flotte

GRUPOS GROUPES	TYPUS TYPES	NUMERO DE UNIDADES NOMBRE DES UNITÉS		
		1910	1911 ⁽²⁾	1912 ⁽³⁾
Navios de oceano.....	Couraçados.....	4	4	4
	Cruzadores e Scouts.....	5	5	5
	Cruzadores torpedeiros.....	3	3	3
Navios de defesa de costas e portos.....	Contra-torpedeiros (Destroyers)...	11	11	10
	Torpedeiras.....	3	2	1
Navios-escola.....	A vapor.....	1	1	1
	A véla.....	1	1	1
	Mixtos.....	2	2	2
Navios auxiliares.....	Vapores.....	2	2	2
	Rebocadores.....	2	2	2
	Hiate Presidencial.....	1	1	1
Navios fluviaes.....	Canhoneiras.....	5	5	5
	Avisos.....	4	4	3
	Monitor.....	1	1	1
	TOTAL.....	45	44	41

(1) Em 1911, a organização era a mesma, differindo apenas quanto á Defesa Movel do porto do Rio de Janeiro, que se denominava Divisão de Contra-torpedeiros, composta dos 10 contra-torpedeiros e mais do couraçado *Floriano*; em 1910, além das flotilhas referidas, existiam 4 divisões, assim compostas: 1 de couraçados e 1 de cruzadores, com 4 unidades cada uma; 1 de instrução, com 6 unidades e 1 de contra-torpedeiros, com 5 unidades. Todos os navios da esquadra, não incorporados ás respectivas divisões, estavam em reparo ou em commissões especiaes no paiz e no estrangeiro, sendo considerados *navios soltos*.

(2) Em 1911 teve baixa a torpedeira de 2ª classe *Bento Gonçalves*.

(3) Em 1912 tiveram baixa: o aviso fluvial *Cananã*, a torpedeira de 2ª classe *Silvado* e o contra-torpedeiro *Gustavo Sampaio*.

III — Equipagens da esquadra e effectivos de outras guarnições em 31 de Dezembro de 1912

Équipages de la flotte et effectifs d'autres garnisons au 31 Décembre 1912




NOMES DOS NAVIOS (1) NOMS DES NAVIRES	EFFECTIVOS DOS CORPOS (2) EFFECTIFS DES CORPS							NUMERO DE NOMBRE DE		TOTAL	
	Da Armada De l'Armée navale	De engenheiros machinistas D'ingénieurs machinistes	De saúde De Santé	De commissarios De commissaires	De officiaes inferiores D'officiers inférieurs	De marinheiros nacionaes De marins nationaux	De praticos De pratiques	Foguistas Chaufeurs	Tañfeiros Domestiques d'officiers		
											TOTAL
Couraçados.....	{ Minas Geraes.....	23	59	2	4	22	244	—	232	34	620
	{ São Paulo.....	31	60	4	6	23	181	—	167	41	513
Cruzadores.....	{ Barroso.....	11	14	2	1	12	117	—	49	19	225
	{ Tiradentes.....	6	10	1	1	10	14	—	28	12	82
Scouts.....	{ Bahia.....	12	20	1	2	9	141	—	102	23	310
	{ Rio Grande do Sul.....	10	15	1	2	9	123	—	93	16	269
Contra-torpedeiros (Destroyers)	{ Alagôas.....	5	8	—	1	2	31	—	30	8	85
	{ Amazonas.....	5	7	—	1	2	36	—	20	8	79
	{ Matto Grosso.....	5	8	—	1	2	32	—	26	9	83
	{ Pará.....	5	8	—	1	3	36	—	20	9	82
	{ Parahyba.....	5	7	—	1	1	30	—	29	8	81
	{ Paraná.....	5	6	—	1	1	35	—	23	8	79
	{ Piauí.....	4	8	—	1	1	35	—	25	9	83
	{ Rio Grande do Norte.....	5	7	—	1	1	38	—	27	9	88
	{ Santa Catharina.....	6	8	—	2	1	39	—	16	8	80
	{ Sergipe.....	5	6	—	1	2	40	—	16	7	77
Cruzadores-torpedeiros...	{ Tamoyo.....	6	14	1	1	7	65	—	45	12	151
	{ Tupý.....	6	10	1	2	8	70	—	43	13	153
	{ Tymbyra.....	5	8	1	2	7	32	—	18	12	85
Torpedeira.....	{ Goyaz.....	2	5	—	—	2	6	—	10	4	29
Navios-escola.....	{ Benjamin Constant...	39	33	3	2	15	220	—	47	33	392
	{ Primeiro de Março.....	10	1	1	1	5	64	—	5	13	100
	{ Caravellas.....	2	—	—	1	2	14	—	—	—	26
Monitor.....	{ Pernambuco.....	5	6	—	1	4	31	1	18	9	75
Canhoneiras.....	{ Acre.....	2	2	—	—	1	16	—	—	7	28
	{ Amapá.....	1	3	—	—	1	11	1	12	7	36
	{ Juruá.....	2	2	1	—	1	18	—	6	7	37
	{ Missões.....	1	4	—	—	—	14	1	12	9	41
	{ Vidal de Negreiros.....	3	3	—	—	3	18	3	8	6	44
Avisos.....	{ Jutahy.....	1	2	—	—	1	7	2	8	7	28
	{ Oyapock.....	4	5	1	1	6	30	—	10	6	63
	{ Toffé.....	2	1	—	—	1	7	—	8	7	26
Vapores.....	{ Carlos Gomes.....	5	9	2	1	7	61	—	37	14	136
	{ Commandante Freitas..	6	4	1	1	3	39	—	7	9	70
Hiate Presidencial	{ Silva Jardim.....	2	4	1	1	3	17	1	9	9	47
Rebocadores.....	{ Jaguarão.....	1	1	1	—	3	4	—	4	3	17
	{ Ten. Salles de Carvalho	2	2	—	1	1	9	1	7	4	27
TOTAL.....		250	370	25	42	182	1.925	10	1.217	426	4.447
Defesa Moveel do porto do Rio de Janeiro...		5	16	1	2	12	81	—	89	21	227
Fortaleza de Santa Cruz (Santa Catharina)..		4	1	1	1	4	—	—	4	8	23 (3)
TOTAL GERAL.....		259	387	27	45	198	2.006	10	1.310	455	4.697

(1) Não incluídas as seguintes unidades: couraçados *Deodoro* e *Florianópolis*, cruzador *Republica* e navio escola *Tamandaré* que se achavam na reserva; hiatos *Tenente Ribeiro* e *Tenente Rosa*, e rebocadores *Audaz*, *Laurindo Pitta*, *Raymundo Nonato*, *19 de Fevereiro* e *Guarany*, que não têm equipagem militar.

(2) Nos corpos de engenheiros machinistas, de officiaes inferiores e de marinheiros nacionaes, bem como no numero de foguistas, estão comprehendidos os contractados.

(3) Não incluindo 27 praças do batalhão naval, 1 patrão, 6 remadores e 1 agudeiro.

UNIDADES DA ESQUADRA BRAZILEIRA



1. Cruzador Barroso.— 2. Couraçado Deodoro.— 3. Contra-torpedeiro Alagôas

IV — Estado completo e effectivo da Marinha (1910 - 1912)

État complet et effectif de la Marine

A — CLASSIFICAÇÃO PELOS CORPOS

Classification d'après les corps

CORPOS CORPS	1910			1911			1912		
	Officiaes	Praças	TOTAL	Officiaes	Praças	TOTAL	Officiaes	Praças	TOTAL
	Offi- ciers	Sol- dats	Total	Offi- ciers	Sol- dats	Total	Offi- ciers	Sol- dats	Total

ESTADO COMPLETO — ÉTAT COMPLET

Corpo da Armada.....	737	—	737	699	—	699	703	—	703
» de Engenheiros Navaes.....	23	—	23	23	—	23	31	—	31
» de Saude.....	95	—	95	105	—	105	118	—	118
» de Engenheiros Machinistas....	296	—	296	296	—	296	296	—	296
» de Commissarios.....	121	—	121	121	—	121	121	—	121
» de Marinheiros Nacionaes.....	17	5.579	5.596	18	5.579	5.597	14	5.579	5.593
» do Batalhão Naval.....	30	836	866	31	529	560	30	629	659
» de Patrões-móres.....	18	—	18	18	—	18	18	—	18
» de Officiaes inferiores.....	720	—	720	720	—	720	716	—	716
» de Praticos do estuario do Rio da Prata e seus affluentes.	29	—	29	36	—	36	36	—	36
» de Aspirantes a guardas-marinha	—	50	50	—	50	50	—	50	50
» de Aspirantes a machinistas....	—	50	50	—	30	30	—	30	30
» de Aprendizizes marinheiros.....	—	3.000	3.000	—	3.000	3.000	—	2.630	2.630
» de Foguistas.....	—	1.500	1.500	—	1.500	1.500	—	1.500	1.500
TOTAL.....	2.086	11.015	13.101	2.067	10.688	12.755	2.083	10.418	12.501

ESTADO EFFECTIVO — ÉTAT EFFECTIF

Corpo da Armada.....	746	—	746	724	—	724	691	—	69
» de Engenheiros Navaes.....	26	—	26	26	—	26	24	—	24
» de Saude.....	97	—	97	105	—	105	119	—	119
» de Engenheiros Machinistas....	280	—	280	254	—	254	274	—	274
» de Commissarios.....	121	—	121	125	—	125	116	—	116
» de Marinheiros Nacionaes.....	15	3.311	3.326	18	2.450	2.468	12	2.549	2.561
» do Batalhão Naval.....	26	634	660	3	190	193	10	308	318
» de Patrões-móres.....	18	—	18	18	—	18	18	—	18
» de Officiaes inferiores.....	495	—	495	525	—	525	567	—	567
» de Praticos do estuario do Rio da Prata e seus affluentes.	20	—	20	20	—	20	20	—	20
» de Aspirantes a guardas-marinha	—	50	50	—	52	52	—	50	50
» de Aspirantes a machinistas....	—	49	49	—	20	20	—	32	32
» de Aprendizizes marinheiros.....	—	2.023	2.023	—	1.750	1.750	—	1.555	1.555
» de Foguistas.....	—	963	963	—	873	873	—	1.433	1.433
TOTAL.....	1.844	7.030	8.874	1.818	5.335	7.153	1.851	5.927	7.778

IV — Estado completo e effectivo da Marinha (1910 - 1912)

État complet et effectif de la Marine

B — CLASSIFICAÇÃO PELOS POSTOS

Classification d'après les grades

POSTOS GRADES	1910		1911		1912	
	Completo Complet	Effectivo Effectif	Completo Complet	Effectivo Effectif	Completo Complet	Effectivo Effectif
Almirantes (1).....	1	1	1	—	1	—
Vice-Almirantes.....	4	4	4	5	4	5
Contra-Almirantes.....	10	10	10	9	10	10
Capitães de Mar e Guerra.....	29	28	29	28	29	29
Capitães de Fragata.....	55	58	55	56	58	62
Capitães de Corveta.....	122	147	120	129	121	132
Capitães-Tenentes.....	281	276	284	290	282	287
Primeiros-Tenentes.....	341	329	343	329	343	329
Segundos-Tenentes.....	328	343	289	305	294	265
Officiaes inferiores.....	720	495	720	525	716	567
Guardas-marinha.....	100	99	80	72	80	82
Sub-machinistas (pilotos).....	140	107	140	86	140	102
Sub-commissarios.....	10	10	10	10	10	4
Praticos.....	16	7	23	7	23	7
Praticos contractados.....	13	13	13	13	13	13
Contractados diversos.....	16	16	26	26	39	39
Praças.....	9.415	5.968	9.108	4.390	8.838	4.412
Praças contractadas.....	1.500	963	1.500	873	1.500	1.433
TOTAL.....	13.101	8.874	12.755	7.153	12.501	7.778

V — Corpo de Marinheiros Nacionaes

Corps de Marins Nationaux

MOVIMENTO DO PESSOAL (1910 - 1912)

Mouvement du personnel

DESIGNAÇÃO DÉSIGNATION	1910	1911	1912
ENTRADAS — ENTRÉES			
Procedentes das escolas de Aprendizizes Marinheiros.....	924	68	492
» do voluntariado.....	49	18	5
» de engajamentos.....	—	41	29
» de reengajamentos.....	—	26	7
Transferidos de outros corpos.....	3	—	1
Revertidos ao serviço.....	—	—	1
Recolhidos da deserção.....	—	57	33
Por terem sido postos em liberdade.....	62	140	57
Por terem sido perdoados.....	17	—	—
TOTAL.....	1.055	350	625
SAHIDAS — SORTIES			
Baixas do serviço.....	227	68	43
{ Incapacidade physica.....	816	130	37
{ Conclusão de tempo.....	—	619	135
{ Exclusão.....	—	15	15
{ Nomeados sub-officiaes.....	692	201	48
Desertados.....	17	—	—
Transferidos para outros corpos.....	75	32	23
Transferidos para o Asylo de Invalidos da Patria.....	—	1	—
Reformados.....	—	—	—
Setenciados.....	—	—	—
Fallecidos.....	231	40	28
TOTAL.....	2.058	1.106	329

(1) O posto de Almirante só será preenchido em tempo de guerra (Paragrapho unico do art. 1º da Lei n. 1.842, de 2 de Janeiro de 1908).

POPULAÇÃO

POPULATION

(Densidade territorial e crescimento médio)

(Densité territoriale et accroissement moyen)

População, superfície e densidade territorial do Brazil (1912) com o crescimento médio annual (1872-1912).

Population, superficie et densité territoriale du Brésil avec l'accroissement moyen annuel

ESTADOS ÉTATS	População POPULATION (1912)	Superfície SUPERFICIE- Km ²	Densidade DENSITÉ	Crescimento ACCROISSEMENT (1872 - 1912)
Alagoas.....	848.526	58.491	14,507	0,0224
Amazonas.....	378.476	1.894.724	0,200	0,0429
Bahia.....	2.746.443	426.427	6,441	0,0180
Ceará.....	1.179.197	104.250	11,311	0,0164
Districto Federal.....	975.818	1.116,5930	873,925	0,0367
Espirito Santo.....	362.409	44.839	8,082	0,0384
Goyaz.....	428.661	747.311	0,574	0,0262
Maranhão.....	683.645	459.884	1,487	0,0181
Matto Grosso.....	191.145	1.378.783,50	0,139	0,0272
Minas Geraes.....	4.628.553	574.855	8,052	0,0186
Pará.....	809.886	1.149.712	0,704	0,0289
Parahyba do Norte.....	630.171	74.731	8,433	0,0149
Paraná.....	554.934	251.940 (1)	2,203	0,0365
Pernambuco.....	1.649.023	128.395	12,843	0,0197
Piahy.....	441.350	301.797	1,462	0,0190
Rio de Janeiro... ..	1.325.929	68.982	19,221	0,0161
Rio Grande do Norte.....	424.308	57.485	7,381	0,0199
Rio Grande do Sul.....	1.682.736	236.553	7,114	0,0313
Santa Catharina.....	463.997	43.535	10,658	0,0256
São Paulo.....	3.700.350	290.876	12,721	0,0392
Sergipe.....	426.234	39.090	10,904	0,0158
Territorio do Acre.....	86.638	152.000	0,570	(2) 0,0785
BRAZIL.....	24.618.429	8.485.777,0930	2,901	0,0237

(1) Inclusive o territorio litigioso.

(2) De 1910 a 1912.

População do Brazil por Estados (1872, 1890, 1900 e 1910)

Population du Brésil par État

ESTADOS ÉTATS	POPULAÇÃO — POPULATION			
	RECENSEADA EM — RECENSÉE EN			CALCULADA PARA Calculée pour 1910
	1872	1890	1900	
Alagoas.....	348.009	511.440	649.273	814.060
Amazonas.....	57.610	147.915	249.756	358.695
Bahia.....	1.379.616	1.919.802	2.117.956	2.631.989
Ceará.....	721.686	805.687	849.127	1.119.489
Districto Federal.....	274.972	522.651	(*) 691.565	870.475
Espirito Santo.....	82.137	135.997	209.783	340.805
Goyaz.....	160.395	227.572	255.284	407.405
Maranhão.....	360.640	430.854	499.308	657.453
Matto Grosso.....	60.417	92.827	118.025	185.882
Minas Geraes.....	2.102.689	3.184.099	3.594.471	4.479.689
Pará.....	275.237	328.455	445.356	783.845
Parahyba do Norte.....	376.226	457.232	490.784	604.985
Paraná.....	126.722	249.491	327.136	520.688
Pernambuco.....	841.539	1.030.224	1.178.150	1.570.183
Piauhy.....	211.822	267.609	334.328	428.216
Rio de Janeiro.....	819.604	876.884	926.035	1.266.481
Rio Grande do Norte.....	233.979	268.273	274.317	398.644
Rio Grande do Sul.....	446.962	897.455	1.149.070	1.594.439
Santa Catharina.....	159.802	283.769	320.289	441.309
São Paulo.....	837.354	1.384.753	2.282.279	3.455.030
Sergipe.....	234.643	310.926	356.264	409.931
Territorio do Acre.....	—	—	—	74.484
BRAZIL.....	10.112.061	14.333.915	17.318.556	23.414.177

(*) Calculada.

SUPERFICIE, POPULAÇÃO E DENSIDADE DO BRAZIL EM 1912 COM O CRESCIMENTO MÉDIO ANNUAL DE 1872 A 1912

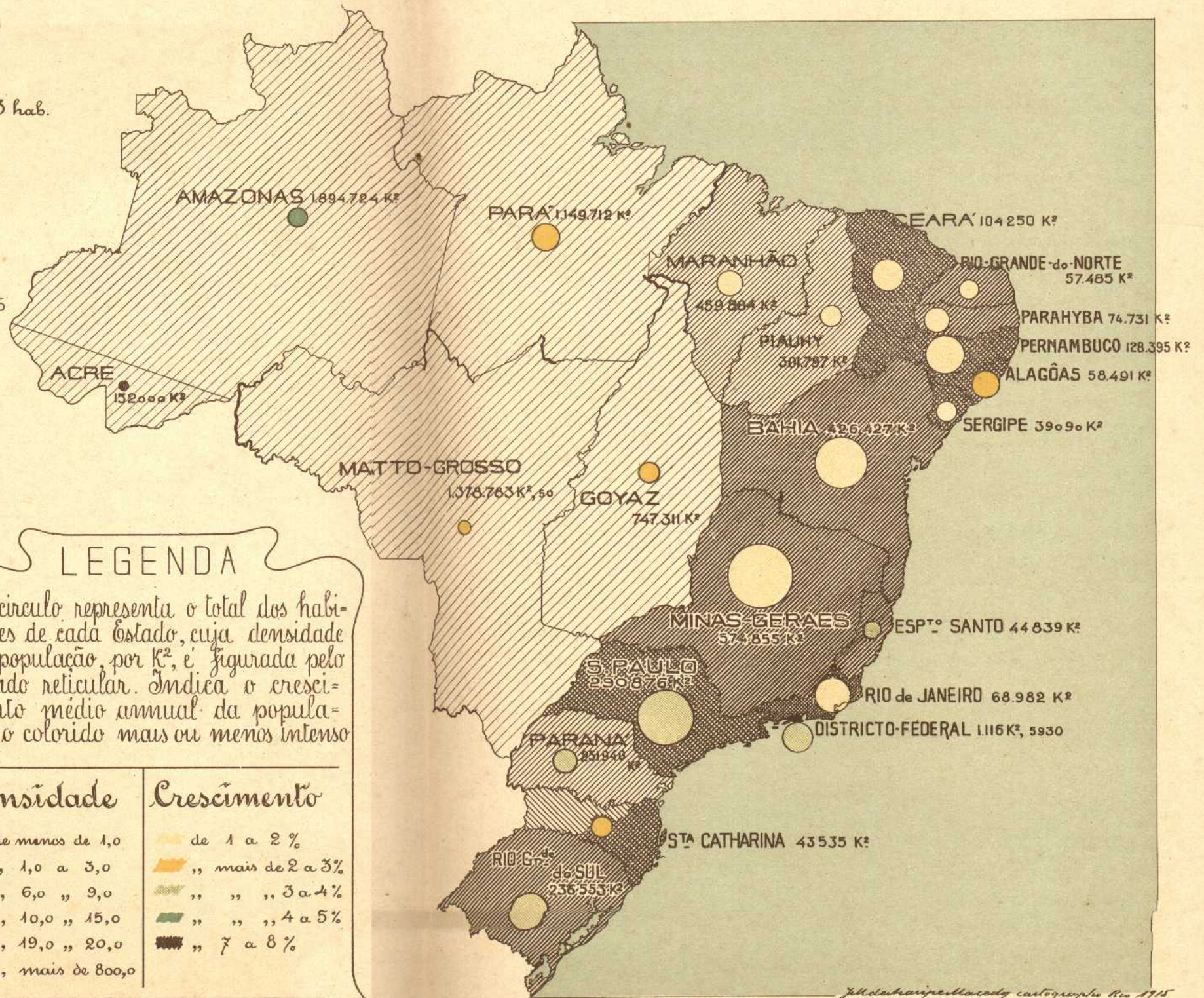
Diagramma da População

-  Minas Geraes 4.628.553 hab.
-  São Paulo 3.700.350
-  Bahia 2.746.443
-  Rio-Grande-do-Sul 1.682.736
-  Pernambuco 1.649.023
-  Rio-de-Janeiro 1.325.929
-  Ceará 1.179.197
-  Districto-Federal 975.818
-  Alagoas 848.526
-  Para 809.886
-  Maranhão 683.645
-  Parahyba 630.171
-  Paraná 554.934
-  S.ª Catharina 463.997
- Piauhy 441.350
- Goyaz 428.661
- Sergipe 426.234
- Rio-Gr.º do Norte 424.308
- Amazonas 378.476
- Espírito Santo 362.409
- Matto-Grosso 191.145
- Acre 86.638

LEGENDA

O circulo representa o total dos habitantes de cada Estado, cuja densidade da população, por K², é figurada pelo traçado reticular. Indica o crescimento médio annual da população o colorido mais ou menos intenso

Densidade	Crescimento
 de menos de 1,0	 de 1 a 2%
 „ 1,0 a 3,0	 „ mais de 2 a 3%
 „ 6,0 „ 9,0	 „ „ „ 3 a 4%
 „ 10,0 „ 15,0	 „ „ „ 4 a 5%
 „ 19,0 „ 20,0	 „ „ „ 7 a 8%
 „ mais de 800,0	



Crescimento médio anual da população do Brazil (1872-1890, 1890-1900, 1900-1910 e 1910-1912)

Accroissement moyen annuel de la population du Brésil

ESTADOS ÉTATS	CRESCIMENTO MÉDIO ANNUAL ACCROISSEMENT MOYEN ANNUEL			
	1872 a 1890	1890 a 1900	1900 a 1910	1910 a 1912
Alagoas.....	0,0216	0,0242	0,0229	0,0210
Amazonas.....	0,0538	0,0538	0,0369	0,0272
Bahia.....	0,0185	0,0099	0,0220	0,0215
Ceará.....	0,0061	0,0053	0,0280	0,0263
Districto Federal.....	0,0363	0,0284	0,0233	0,0588
Espirito Santo.....	0,0284	0,0443	0,0497	0,0312
Goyaz.....	0,0196	0,0116	0,0479	0,0258
Maranhão.....	0,0099	0,0148	0,0279	0,0197
Matto Grosso.....	0,0241	0,0243	0,0465	0,0141
Minas Geraes.....	0,0233	0,0122	0,0223	0,0165
Pará.....	0,0099	0,0309	0,0582	0,0165
Parahyba do Norte.....	0,0109	0,0071	0,0211	0,0206
Paraná.....	0,0384	0,0275	0,0476	0,0324
Pernambuco.....	0,0113	0,0135	0,0291	0,0248
Piauhy.....	0,0131	0,0225	0,0251	0,0152
Rio de Janeiro.....	0,0038	0,0055	0,0318	0,0232
Rio Grande do Norte.....	0,0076	0,0022	0,0381	0,0317
Rio Grande do Sul.....	0,0395	0,0250	0,0333	0,0273
Santa Catharina.....	0,0324	0,0122	0,0326	0,0254
São Paulo.....	0,0283	0,0512	0,0423	0,0349
Sergipe.....	0,0158	0,0137	0,0141	0,0197
Territorio do Acre.....	—	—	—	0,0785
BRAZIL.....	0,0196	0,0191	0,0306	0,0254

Densidade territorial do Brazil (1872, 1890, 1900 e 1910)

Densité territoriale du Brésil

ESTADOS ÉTATS	POPULAÇÃO POR KM. ² EM POPULATION PAR KM. ² EN			
	1872	1890	1900	1910
Alagoás.....	5,950	8,744	11,100	13,918
Amazonas.....	0,030	0,078	0,132	0,189
Bahia.....	3,235	4,502	4,967	6,172
Ceará.....	6,923	7,728	8,145	10,738
Districto Federal.....	246,260	468,077	619,353	779,581
Espirito Santo.....	1,832	3,033	4,679	7,601
Goyaz.....	0,215	0,305	0,342	0,545
Maranhão.....	0,784	0,937	1,086	1,430
Matto Grosso.....	0,044	0,067	0,086	0,135
Minas Geraes.....	3,658	5,539	6,253	7,793
Pará.....	0,239	0,286	0,387	0,682
Parahyba do Norte.....	5,034	6,118	6,567	8,096
Paraná.....	0,503	0,990	1,298	2,067
Pernambuco.....	6,554	8,024	9,176	12,229
Piauhy.....	0,702	0,887	1,108	1,419
Rio de Janeiro.....	11,881	12,712	13,424	18,360
Rio Grande do Norte.....	4,070	4,667	4,772	6,935
Rio Grande do Sul.....	1,889	3,794	4,858	6,740
Santa Catharina.....	3,671	6,518	7,357	10,137
São Paulo.....	2,879	4,761	7,846	11,878
Sergipe.....	6,003	7,954	9,114	10,487
Territorio do Acre.....	—	—	—	0,490
BRAZIL.....	1,192	1,689	2,041	2,759

DIAGRAMMA DA POPULAÇÃO

- Engenho Velho 111.162 habitantes
- Sant Anna 93.142
- Inhaúma 80.462
- Engenho Novo 74.383
- Glória 73.690
- Copacilva Santo 71.480
- Santa Rita 57.480
- S. José 56.780
- Lagoa 55.577
- S. Christovão 54.304
- Santo Antonio 51.182
- Campo Grande 38.550
- Trajã 33.487
- Sacramento 31.091
- Guaratiba 21.442
- Jacarepaguá 20.969
- Santa Cruz 15.500
- Gaviã 16.158
- Ilha de Governador 7.003
- Baudeloua 5.900
- Ilha de Saqueta 2.646

POPULAÇÃO, SUPERFÍCIE E DENSIDADE

DO

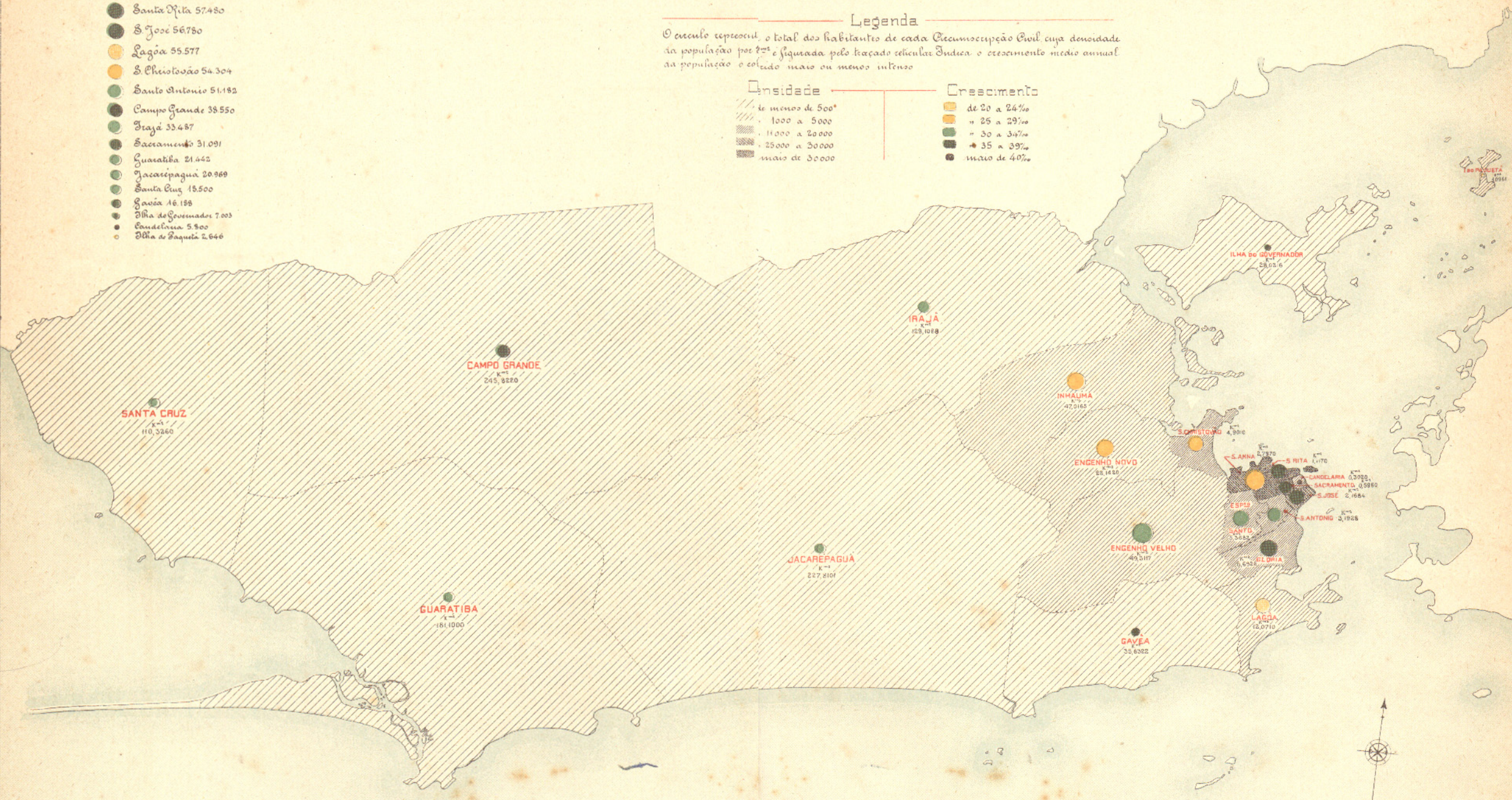
DISTRITO FEDERAL EM 1912

COM O CRESCIMENTO MÉDIO ANUAL DA POPULAÇÃO DE 1906 A 1912

Legenda

O círculo representa o total dos habitantes de cada Circunscrição Civil cuja densidade da população por km² é figurada pelo traçado celular. Indica o crescimento médio anual da população e colocado mais ou menos intenso.

Densidade	Creascimento
diagonal / de menos de 500*	de 20 a 24%
diagonal \ 1000 a 5000	" 25 a 29%
diagonal / 11000 a 20000	" 30 a 34%
diagonal \ 25000 a 30000	" 35 a 39%
diagonal / mais de 30000	mais de 40%



Nota: A deficiência de elementos cartográficos não é absolutamente rigorosa a determinação dos limites das antigas Circunscrições Cíveis e actuaes freguesias.

Rio de Janeiro, 15 de Novembro de 1912
 João Emilio Reis
 Geographo
 Cartographos

OCEANO ATLANTICO

População, superfície e densidade territorial do Rio de Janeiro (Districto Federal)
com o crescimento médio annual (1906-1912)

Population, superficie et densité territoriale de Rio de Janeiro (District Fédéral) avec l'accroissement moyen annuel

CIRCUMSCRIÇÕES CIRCONSCRIPTIONS	População POPULATION 1912	Superfície SUPERFICIE Km.²	Densidade DENSITÉ	Crescimento ACCROISSEMENT 1906 — 1912
Candelaria.....	5.800	0,3020	19205,298	0,0433
Santa Rita.....	57.480	1,1170	51459,266	0,0364
Sacramento.....	31.091	0,5960	52166,107	0,0380
São José.....	56.780	2,1684	26185,206	0,0383
Santo Antonio.....	51.182	3,1928	16030,443	0,0318
Gloria.....	73.690	6,6926	11010,668	0,0358
Lagôa.....	55.577	12,0710	4604,175	0,0231
Gavea.....	16.188	35,6322	454,308	0,0389
Sant'Anna.....	93.142	2,7970	33300,679	0,0255
Espirito Santo.....	71.480	5,3682	13315,450	0,0305
São Christovão.....	54.304	4,9010	11080,188	0,0298
Engenho Velho.....	111.162	49,3117	2254,272	0,0313
Engenho Novo.....	74.883	22,1420	3381,944	0,0278
Inhaúma.....	80.462	47,0165	1711,357	0,0271
Irajá.....	33.487	129,1088	259,370	0,0339
Ilha do Governador.....	7.003	28,0216	249,914	0,0375
Ilha de Paquetá.....	2.646	1,0961	2414,013	0,0249
Jacarépaguá.....	20.969	227,8101	92,046	0,0329
Guaratiba.....	21.442	181,1000	118,399	0,0303
Santa Cruz.....	18.500	110,3260	167,685	0,0313
Campo Grande.....	38.550	245,8220	156,821	0,0356
DISTRICTO FEDERAL..	975.818	1116,5930	873,925	0,0310

População das Capitais dos Estados do Brazil (1872, 1890, 1900 e 1910)

Population des Capitales des États du Brésil

CAPITAES CAPITALES	POPULAÇÃO — POPULATION			
	RECENSEADA EM — RECENSÉE EN			CALCULADA PARA Calculée pour 1910
	1872	1890	1900	
Aracajú.....	9.559	16.336	21.132	27.336
Belém.....	61.997	50.064	96.560	190.000
Bello Horizonte.....	—	—	13.472	35.000
Curityba.....	12.651	24.553	49.755	60.800
Cuyabá.....	35.987	17.815	34.393	30.691
Districto Federal.....	274.972	522.651	691.565	870.475
Florianopolis.....	25.709	30.687	32.229	38.585
Fortaleza.....	42.458	40.902	48.369	65.816
Goyaz.....	19.159	17.181	13.475	15.815
Maceió.....	27.703	31.498	36.427	61.281
Manãos.....	29.334	38.720	50.300	64.614
Natal.....	20.392	13.725	16.056	27.032
Nictheroy.....	47.548	34.269	53.433	80.000
Parahyba.....	24.714	18.645	28.793	43.652
Porto Alegre.....	43.998	52.421	73.674	130.227
Recife.....	116.671	111.556	113.106	193.429
São Luiz.....	31.604	29.308	36.798	53.484
São Paulo.....	31.385	64.934	239.820	346.410
São Salvador.....	129.109	174.412	205.813	318.931
Therezina.....	21.692	31.523	45.316	48.614
Victoria.....	16.157	16.887	11.850	18.371

Crescimento médio annual da população das Capitães dos Estados do Brazil (1872-1890,
1890-1900 e 1900-1910)

Accroissement moyen annuel de la population des Capitales des États du Brésil

CAPITAES CAPITALES	CRESCIMENTO MÉDIO ANNUAL ACCROISSEMENT MOYEN ANNUEL		
	1872 a 1890	1890 a 1900	1900 a 1910
Aracajú.....	0,0302	0,0261	0,0261
Belém.....	—	0,0679	0,0700
Bello Horizonte.....	—	—	0,1002
Curityba.....	0,0375	0,0732	0,0203
Cuyabá.....	—	0,0680	—
Districto Federal.....	0,0363	0,0284	0,0233
Florianopolis.....	0,0099	0,0049	0,0182
Fortaleza.....	—	0,0169	0,0313
Goyaz.....	—	—	0,0161
Maceió.....	0,0072	0,0146	0,0534
Manáos.....	0,0155	0,0265	0,0254
Natal.....	—	0,0158	0,0535
Nictheroy.....	—	0,0454	0,0412
Parahyba.....	—	0,0444	0,0425
Porto Alegre.....	0,0098	0,0346	0,0586
Recife.....	—	0,0014	0,0551
São Luiz.....	—	0,0230	0,0381
São Paulo.....	0,0412	0,1396	0,0375
São Salvador.....	0,0169	0,0167	0,0448
Therezina.....	0,0210	0,0370	0,0070
Victoria.....	0,0025	—	0,0448

População do Brazil

Population du

ESTADOS ÉTATS	1900	1901	1902	1903	1904
Alagoas.....	649.273	664.773	680.643	696.892	713.529
Amazonas.....	249.756	260.075	270.822	282.012	293.664
Bahia.....	2.117.956	2.163.225	2.209.465	2.256.693	2.304.930
Ceará.....	849.127	874.038	899.680	926.074	953.243
Districto Federal.....	691.565	707.441	727.919	749.180	771.276
Espirito Santo.....	209.783	221.945	234.812	248.425	262.827
Goyaz.....	255.284	270.054	285.679	302.208	319.693
Maranhão.....	499.308	514.963	531.109	547.762	564.936
Matto Grosso.....	118.025	125.212	132.837	140.926	149.508
Minas Geraes.....	3.594.471	3.680.278	3.768.134	3.858.087	3.950.187
Pará.....	445.356	479.083	515.364	554.392	596.376
Parahyba do Norte.....	490.784	501.382	512.209	523.270	534.570
Paraná.....	327.136	345.060	363.966	383.908	404.943
Pernambuco.....	1.178.150	1.215.071	1.253.149	1.292.420	1.332.922
Piauhy.....	334.328	344.141	354.242	364.640	375.343
Rio de Janeiro.....	926.035	959.180	993.511	1.029.071	1.065.904
Rio Grande do Norte.....	274.317	285.331	296.787	308.703	321.097
Rio Grande do Sul.....	1.149.070	1.188.792	1.229.887	1.272.402	1.316.387
Santa Catharina.....	320.289	331.788	343.700	356.040	368.823
São Paulo.....	2.282.279	2.385.082	2.492.516	2.604.789	2.722.120
Sergipe.....	356.264	360.494	364.774	369.105	373.487
Territorio do Acre.....	—	—	—	—	—
BRAZIL.....	17.318.556	17.877.408	18.461.205	19.066.999	19.695.765

por Estados (1900-1912)

Brésil par États

1905	1906	1907	1908	1909	1910	1911	1912
730.563	748.004	765.862	781.484	797.546	814.060	831.049	848.526
305.798	318.433	331.591	340.304	349.332	358.695	368.406	378.476
2.354.195	2.404.517	2.455.913	2.512.846	2.571.512	2.631.989	2.688.400	2.746.443
981.209	1.009.995	1.039.627	1.065.072	1.091.668	1.119.489	1.148.628	1.179.197
794.266	812.342	824.040	825.812	842.822	870.475	921.987	975.818
278.064	294.184	311.237	320.734	330.587	340.805	351.404	362.409
338.190	357.757	378.456	387.740	397.386	407.405	417.823	428.661
582.649	600.917	619.758	631.986	644.544	657.453	670.371	683.645
158.612	168.271	178.519	180.903	183.358	185.882	188.476	191.145
4.044.486	4.141.036	4.239.892	4.317.513	4.397.400	4.479.689	4.555.279	4.628.553
641.540	690.124	742.387	755.880	769.690	783.845	796.679	809.886
546.114	557.907	569.955	581.284	592.954	604.985	617.384	630.171
427.130	450.533	475.220	489.871	505.290	520.688	537.630	554.934
1.374.693	1.417.773	1.462.203	1.496.907	1.532.884	1.570.183	1.608.871	1.649.023
386.360	397.702	409.376	415.543	421.823	428.216	434.720	441.350
1.104.055	1.143.571	1.184.501	1.211.090	1.238.411	1.266.481	1.295.327	1.325.929
333.989	347.399	361.346	373.281	385.701	398.644	411.169	424.308
1.361.893	1.408.972	1.457.678	1.501.750	1.547.273	1.594.439	1.638.525	1.682.736
382.065	395.783	409.993	420.112	430.546	441.309	452.471	463.997
2.844.736	2.972.875	3.106.785	3.209.165	3.329.355	3.455.030	3.578.162	3.700.350
377.921	382.408	386.948	394.421	402.076	409.931	417.980	426.234
—	—	—	65.000	69.457	74.484	80.175	86.638
20.348.528	21.020.503	21.711.287	22.278.698	22.831.615	23.414.177	24.010.916	24.618.429

População das Captaes dos Esta
Population des Captaes

CAPITAES CAPITALES	1900	1901	1902	1903	1904
Aracajá.....	21.132	21.683	22.248	22.828	23.423
Belém (1).....	166.121	176.361	187.493	199.599	212.774
Bello Horizonte.....	13.472	14.088	14.732	15.405	16.109
Curityba.....	49.755	52.016	52.903	53.870	54.807
Cuyabá.....	34.393	34.004	33.618	33.238	32.861
Districto Federal.....	691.565	707.441	727.919	749.180	771.276
Florianopolis.....	32.229	32.814	33.410	34.017	34.635
Fortaleza.....	48.369	49.882	51.442	53.051	54.711
Goyaz.....	13.475	13.693	13.914	14.139	14.367
Maceió.....	36.427	38.372	40.421	42.579	44.852
Manãos (2).....	61.211	62.658	64.140	65.658	67.213
Natal.....	16.056	16.915	17.819	18.772	19.776
Nictheroy.....	53.433	55.634	57.925	60.311	62.795
Parahyba.....	28.793	30.259	31.800	33.419	35.121
Porto Alegre.....	73.674	77.993	82.564	87.404	92.527
Recife.....	113.106	119.088	125.451	132.216	139.412
São Luiz.....	36.798	38.181	39.620	41.118	42.678
São Paulo.....	239.820	246.627	253.626	260.824	268.227
São Salvador.....	205.813	215.028	224.656	234.715	245.224
Therezina.....	45.316	45.636	45.957	46.281	46.607
Victoria.....	11.850	12.381	12.936	13.516	14.122

(1) População calculada para todo municipio. O algarismo 96.560, constante da Synopse do Recenseamento de 31 de

(2) População calculada para todo municipio. O algarismo 65.380, constante da Synopse do Recenseamento de 31 de feito da população do municipio de Manacapuré, avaliada em 15.080 habitantes.

dos Unidos do Brazil (1900 - 1912)

des États Unis du Brésil

1905	1906	1907	1908	1909	1910	1911	1912
24.034	24.661	25.304	25.964	26.641	27.336	28.049	28.780
227.112	242.734	259.751	263.359	267.017	270.728	272.938	275.167
16.845	17.615	20.913	24.830	29.480	35.000	39.435	40.256
55.791	56.596	57.609	58.621	60.000	60.800	63.000	65.000
32.490	32.122	31.758	31.398	31.043	30.691	30.344	30.000
794.266	812.342	824.040	825.812	842.822	870.475	921.987	975.818
35.264	35.905	36.557	37.221	37.897	38.585	39.286	40.000
56.422	58.187	60.007	61.884	63.820	65.816	67.875	70.000
14.599	14.835	15.074	15.317	15.564	15.815	16.070	16.329
47.247	49.770	52.427	55.226	58.175	61.281	64.553	68.000
68.806	70.438	72.110	73.792	75.513	77.277	79.082	80.931
20.833	21.947	23.121	24.357	25.660	27.032	28.477	30.000
65.381	68.074	70.878	73.797	76.836	80.000	83.295	86.726
36.909	38.788	40.763	42.838	44.441	43.652	45.978	48.425
97.951	103.692	109.770	116.202	123.016	130.227	144.023	150.343
147.067	155.215	163.886	173.120	182.953	193.429	204.590	216.484
44.302	45.993	47.753	49.587	51.496	53.484	55.553	57.709
275.840	283.669	291.720	300.000	322.371	346.410	372.242	400.000
256.204	267.675	279.660	292.181	305.263	318.931	333.211	348.130
46.936	47.267	47.600	47.936	48.274	48.614	48.957	49.302
14.755	15.416	16.107	16.829	17.583	18.371	19.194	20.054

Dezembro de 1900, foi considerado como representando apenas o numero de habitantes da sede do municipio.

Dezembro de 1900, foi considerado como representando o numero de habitantes da sede do municipio, inclusive o acrescimo

População do Brazil, por sexo, estado civil e nacionali
Population du Brésil, par sexe, état civil et nationa

ESTADOS ÉTATS	ANNOS ANNÉES	SEXO SEXE			ESTA ÉTAT			
		Masculino Masculin	Feminino Féminin	Total	SOLTEIROS CÉLIBATAIRES			Masculino Masculin
					Masculino Masculin	Feminino Féminin	Total	
Alagoas.....	1872.....	173.497 498,54	174.512 501,46	348.009 1000,00	118.486 340,47	115.805 332,76	234.291 673,23	49.652 142,67
	1890.....	250.480 489,75	260.960 510,25	511.440 1000,00	167.477 327,45	170.360 333,11	337.837 660,56	75.016 146,68
	1900.....	333.141 513,10	316.132 486,90	649.273 1000,00	238.853 367,88	213.926 329,49	452.779 697,37	84.303 129,84
	Média.....	500,46	499,54	1000,00	345,26	331,79	677,05	139,73
Amazonas.....	1872.....	31.470 546,26	26.140 453,74	57.610 1000,00	25.432 441,45	19.696 341,88	45.128 783,33	5.114 88,77
	1890.....	80.921 547,08	66.994 452,92	147.915 1000,00	62.879 425,10	49.485 334,55	112.364 759,65	16.089 108,78
	1900.....	136.636 547,08	113.120 452,92	249.756 1000,00	105.904 424,03	84.218 337,20	190.122 761,23	26.338 105,46
	Média.....	546,81	453,19	1000,00	430,19	337,88	768,07	101,01
Bahia.....	1872.....	719.447 521,48	660.169 478,52	1.379.616 1000,00	510.547 370,06	461.884 334,79	972.431 704,85	175.232 127,02
	1890.....	960.270 500,19	959.532 499,81	1.919.802 1000,00	718.384 374,20	699.220 364,21	1.417.604 738,41	214.334 111,64
	1900.....	1.056.314 498,74	1.061.642 501,26	2.117.956 1000,00	771.974 364,49	747.618 352,99	1.519.592 717,48	251.782 118,88
	Média.....	506,80	493,20	1000,00	369,57	350,67	720,24	119,18
Ceará.....	1872.....	365.847 506,93	355.839 493,07	721.686 1000,00	255.562 354,11	240.306 332,99	495.868 687,10	100.834 139,72
	1890.....	394.909 490,15	410.778 509,85	805.687 1000,00	276.290 342,92	274.659 340,90	550.949 683,82	110.626 137,31
	1900.....	419.279 493,78	429.848 506,22	849.127 1000,00	318.790 375,43	310.382 365,53	629.172 740,96	92.509 108,95
	Média.....	496,95	503,05	1000,00	357,49	346,47	703,96	128,66
Districto Federal.....	1872.....	158.766 577,39	116.206 422,61	274.972 1000,00	128.561 467,54	87.658 318,79	216.219 786,33	26.006 94,58
	1890.....	293.657 561,86	228.994 438,14	522.651 1000,00	216.520 414,27	158.409 303,09	374.929 717,36	66.797 127,81
	1906.....	463.453 571,15	347.990 428,85	811.443 1000,00	324.322 399,68	219.687 270,74	544.009 ⁽¹⁾ 670,42	124.904 153,93
	Média.....	570,13	429,87	1000,00	427,16	297,54	724,70	125,44
	1900 ⁽²⁾	393.929 569,62	297.636 430,38	691.565 1000,00	304.911 440,90	215.035 310,94	519.946 751,84	76.895 111,19

(1) Inclusive os de estado civil ignorado. (2) Calculada pelos recenseamentos de 1872 e 1890.

dade, segundo os recenseamentos de 1872, 1890 e 1900

lité d'après les recensements de 1872, 1890 et 1900

DO CIVIL					NACIONALIDADE					
CIVIL					NATIONALITÉ					
CASADOS		VIUVOS			BRAZILEIROS			ESTRANGEIROS		
MARIÉS		VEUFS			BRÉSILIENS			ÉTRANGERS		
Feminino	Total	Masculino	Feminino	Total	Masculino	Feminino	Total	Masculino	Feminino	Total
Féminin	Total	Masculin	Féminin	Total	Masculin	Féminin	Total	Masculin	Féminin	Total
48.139	97.791	5.359	10.568	15.927	171.072	173.219	344.291	2.425	1.293	3.718
138,33	281,00	15,40	30,37	45,77	491,57	497,74	989,31	6,97	3,72	10,69
74.850	149.866	7.987	15.750	23.737	250.072	260.812	510.884	408	148	556
146,35	293,03	15,62	30,79	46,41	488,96	509,96	998,92	0,79	0,29	1,08
82.608	166.911	9.985	19.598	29.583	330.970	314.895	645.865	2.171	1.237	3.408
127,23	257,07	15,38	30,18	45,56	509,76	484,99	994,75	3,34	1,91	5,25
137.30	277.03	15.47	30.45	45.92	496.76	497.57	994.33	3.70	1.97	5.67
4.721	9.835	924	1.723	2.647	29.702	25.709	55.411	1.768	431	2.199
81,95	170,72	16,04	29,91	45,95	515,57	446,26	961,83	30,69	7,48	38,17
14.697	30.786	1.953	2.812	4.765	78.516	66.122	144.638	2.405	872	3.277
99,35	208,13	13,20	19,02	32,22	530,82	447,03	977,85	16,26	5,89	22,15
22.538	48.876	4.394	6.364	10.758	134.213	112.298	246.511	2.423	822	3.245
90,23	195,69	17,59	25,49	43,08	537,38	449,63	987,01	9,70	3,29	12,99
90.51	191.52	15.61	24.80	40.41	527.93	447.63	975.56	18.88	5.56	24.44
163.613	338.845	33.668	34.672	68.340	705.633	651.586	1.357.219	13.814	8.583	22.397
118,59	245,61	24,40	25,14	49,54	511,47	472,30	983,77	10,01	6,22	16,23
208.941	423.275	27.552	51.371	78.923	943.930	949.096	1.893.026	16.340	10.436	26.776
108,84	220,48	14,35	26,76	41,11	491,68	494,37	986,05	8,51	5,44	13,95
251.727	503.509	32.558	62.297	94.855	1.039.529	1.049.040	2.088.569	16.785	12.602	29.387
118,85	237,73	15,37	29,42	44,79	490,82	495,31	986,13	7,92	5,95	13,87
115.43	234.61	18.05	27.10	45.15	497.99	487.33	985.32	8.81	5.87	14.68
100.828	201.662	9.451	14.705	24.156	364.709	355.385	720.094	1.138	454	1.592
139,71	279,43	13,10	20,37	33,47	505,35	492,44	997,79	1,58	0,63	2,21
110.880	221.506	7.993	25.239	33.232	394.489	410.664	805.153	420	114	534
137,62	274,93	9,92	31,33	41,25	489,63	509,71	999,34	0,52	0,14	0,66
93.016	185.525	7.980	26.450	34.430	416.476	427.968	844.444	2.803	1.880	4.683
109,54	218,49	9,40	31,15	40,55	490,47	504,01	994,48	3,31	2,21	5,52
128.96	257.62	10.80	27.62	38.42	495.15	502.05	997.20	1.80	1.00	2.80
20.436	46.442	4.199	8.112	12.311	95.881	94.808	190.689	62.885	21.398	84.283
74,32	168,90	15,27	29,50	44,77	348,69	344,79	693,48	228,70	77,82	306,52
50.361	117.158	10.340	20.224	30.564	204.845	193.454	398.299	88.812	35.540	124.352
96,35	224,16	19,78	38,70	58,48	391,93	370,14	762,07	169,93	68,00	237,93
89.826	214.730	14.227	38.477	52.704	312.573	288.355	600.928	150.880	59.635	210.515
110,70	254,63	17,54	47,41	64,95	385,21	355,36	740,57	185,94	73,49	259,43
93.79	219.23	17.53	38.54	56.07	375.27	356.77	732.04	194.86	73.10	267.96
59.018	135.913	12.123	23.583	35.706	256.093	247.214	503.307	137.836	50.422	188.258
85,34	196,53	17,53	34,10	51,63	370,31	357,47	727,78	199,31	72,91	272,22

População do Brazil, por sexo, estado civil e nacionali
Population du Brésil, par sexe, état civil et nationa

ESTADOS ÉTATS	ANNOS ANNÉES	SEXO SEXE			ESTADO CIVIL ÉTAT			
		Masculino Masculin	Feminino Féminin	Total	SOLTEIROS CÉLIBITAIRES			Masculino Masculin
					Masculino Masculin	Feminino Féminin	Total	
Espírito Santo.....	1872.....	41.466 504,84	40.671 495,16	82.137 1000,00	29.578 360,10	28.503 347,02	58.081 707,12	10.755 130,94
	1890.....	69.813 513,34	66.184 486,66	135.997 1000,00	50.666 372,55	45.695 336,00	96.361 708,55	17.404 127,97
	1900.....	109.228 520,67	100.555 479,33	209.783 1000,00	80.092 381,78	69.232 330,02	149.324 711,80	26.748 127,50
	Média.....	512,95	487,05	1000,00	371,49	337,67	709,16	128,80
Goyaz.....	1872.....	80.340 500,89	80.055 499,11	160.395 1000,00	56.595 352,85	54.800 341,66	111.395 694,51	21.207 132,22
	1890.....	112.583 494,71	114.989 505,29	227.572 1000,00	79.247 348,35	75.523 331,86	154.797 680,21	30.697 134,89
	1900.....	127.822 500,71	127.462 499,29	255.284 1000,00	90.676 353,20	83.685 327,81	174.361 683,01	33.971 133,07
	Média.....	498,77	501,23	1000,00	352,13	333,78	685,91	133,40
Maranhão.....	1872.....	179.623 498,07	181.017 501,93	360.640 1000,00	139.089 385,67	139.307 386,28	278.396 771,95	35.155 97,48
	1890.....	212.586 493,41	218.268 506,59	430.854 1000,00	170.175 394,97	171.160 397,26	341.335 792,23	37.941 88,07
	1900.....	246.751 494,19	252.557 505,81	499.308 1000,00	191.474 383,43	192.409 385,35	383.883 768,83	49.723 99,58
	Média.....	495,22	504,78	1000,00	388,04	389,63	777,67	95,04
Matto Grosso.....	1872.....	31.623 523,41	28.794 476,59	60.417 1000,00	21.396 354,14	19.943 330,09	41.339 684,23	8.192 135,59
	1890.....	47.196 508,43	45.631 491,57	92.827 1000,00	37.019 398,80	34.075 367,08	71.094 765,88	9.164 98,72
	1900.....	59.797 506,65	58.228 493,35	118.025 1000,00	44.572 377,65	40.626 344,21	85.198 721,86	13.778 116,74
	Média.....	512,83	487,17	1000,00	376,86	347,13	723,99	117,02
Minas Geraes.....	1872.....	1.079.064 513,18	1.023.625 486,82	2.102.689 1000,00	769.717 366,06	728.117 346,28	1.497.834 712,34	257.797 122,60
	1890.....	1.627.461 511,12	1.556.638 488,88	3.184.099 1000,00	1.100.476 345,62	986.845 309,93	2.087.321 655,55	489.975 153,88
	1900.....	1.838.238 511,41	1.756.233 488,59	3.594.471 1000,00	1.244.062 346,10	1.101.327 306,40	2.345.389 652,50	552.021 153,57
	Média.....	511,90	488,10	1000,00	352,59	320,87	673,46	143,35
Pará.....	1872.....	142.497 517,72	132.740 482,28	275.237 1000,00	107.551 390,76	99.293 360,75	206.844 751,51	29.868 108,52
	1890.....	166.357 506,48	162.098 493,52	328.455 1000,00	134.099 408,27	127.613 388,53	261.712 796,80	28.131 85,65
	1900.....	228.471 513,01	216.885 486,99	445.356 1000,00	181.664 407,91	167.329 375,72	348.993 783,63	40.973 92,00
	Média.....	512,40	487,60	1000,00	402,31	375,00	777,31	95,39

dade, segundo os recenseamentos de 1872, 1890 e 1900

lité, d'après les recensements de 1872, 1890 et 1900

DO CIVIL					NACIONALIDADE					
CIVIL					NATIONALITÉ					
CASADOS		VIUVOS			BRAZILEIROS			ESTRANGEIROS		
MARIÉS		VEUFES			BRÉSILIENS			ÉTRANGERS		
Feminino	Total	Masculino	Feminino	Total	Masculino	Feminino	Total	Masculino	Feminino	Total
Féminin	Total	Masculin	Féminin	Total	Masculin	Féminin	Total	Masculin	Féminin	Total
10.784	21.539	1.133	1.384	2.517	38.761	39.185	77.946	2.705	1.486	4.191
131,29	262,23	13,80	16,85	30,65	471,91	477,07	948,98	32,93	18,09	51,02
17.301	34.705	1.743	3.188	4.931	68.069	64.854	132.923	1.744	1.330	3.074
127,22	255,19	12,82	23,44	36,26	500,52	476,88	977,40	12,82	9,78	22,60
26.323	53.071	2.388	5.000	7.388	91.388	85.459	176.847	17.840	15.096	32.936
125,48	252,98	11,39	23,83	35,22	435,63	407,37	843,00	85,04	71,96	157,00
128.00	256.80	12.66	21.38	34.04	469.35	453.77	923.12	43.60	33.28	76.88
20.785	41.992	2.538	4.470	7.008	80.101	79.927	160.028	239	128	367
129,58	261,80	15,82	27,87	43,69	499,40	498,31	997,71	1,49	0,80	2,29
30.723	61.420	2.612	8.743	11.355	112.541	114.969	227.510	42	20	62
135,00	269,89	11,47	38,43	49,90	494,53	505,20	999,73	0,18	0,09	0,27
34.077	68.048	3.175	9.700	12.875	126.754	126.681	253.435	1.068	781	1.849
133,49	266,56	12,44	37,99	50,43	496,53	496,23	992,76	4,18	3,06	7,24
132,68	266,08	13,24	34,77	48,01	496,82	499,92	996,74	1,95	1,31	3,26
33.779	68.934	5.379	7.931	13.310	176.133	179.260	355.393	3.490	1.757	5.247
93,66	191,14	14,92	21,99	36,91	488,39	497,06	985,45	9,68	4,87	14,55
38.264	76.205	4.470	8.844	13.314	212.074	218.174	430.248	512	94	606
88,80	176,87	10,37	20,53	30,90	492,22	506,37	998,59	1,19	0,22	1,41
48.441	98.164	5.554	11.707	17.261	240.000	247.286	487.286	6.751	5.271	12.022
97,02	196,60	11,13	23,44	34,57	480,67	495,25	975,92	13,52	10,56	24,08
93,16	188,20	12,14	21,99	34,13	487,09	499,56	986,65	8,13	5,22	13,35
7.307	15.499	2.035	1.544	3.579	30.386	28.362	58.748	1.237	432	1.669
120,94	256,53	33,68	25,56	59,24	502,94	469,44	972,38	20,47	7,15	27,62
8.795	17.959	1.013	2.761	3.774	46.550	45.319	91.869	646	312	958
94,75	193,47	10,91	29,74	40,65	501,47	488,21	989,68	6,96	3,36	10,32
13.436	27.214	1.447	4.166	5.613	53.247	52.573	105.820	6.550	5.655	12.205
113,84	230,58	12,26	35,30	47,56	451,15	445,44	896,59	55,50	47,91	103,41
109,84	226,86	18,95	30,20	49,15	485,19	467,70	952,89	27,64	19,47	47,11
240.353	498.150	51.550	55.155	106.705	1.047.520	1.008.269	2.055.789	31.544	15.356	46.900
114,31	236,91	24,52	26,23	50,75	498,18	479,32	977,70	15,00	7,30	22,30
477.691	967.666	37.010	92.102	129.112	1.596.326	1.540.986	3.137.312	31.135	15.652	46.787
150,02	303,90	11,62	28,93	40,55	501,34	483,96	985,30	9,78	4,92	14,70
538.440	1.090.461	42.155	116.466	158.621	1.752.037	1.700.787	3.452.824	86.201	55.446	141.647
149,80	303,37	11,74	32,39	44,13	487,43	473,16	960,59	23,98	15,43	39,41
133,04	281,39	15,96	29,19	45,15	495,65	478,88	974,53	16,25	9,22	25,47
27.040	56.908	5.078	6.407	11.485	136.971	131.737	268.708	5.526	1.003	6.529
98,24	206,76	18,44	23,29	41,73	497,65	478,63	976,28	20,07	3,65	23,72
27.253	55.384	4.127	7.232	11.359	162.924	161.492	324.416	3.433	606	4.039
82,97	168,62	12,56	22,02	34,58	496,03	491,67	987,70	10,45	1,85	12,30
39.084	80.057	5.834	10.472	16.306	225.345	215.547	440.892	3.126	1.338	4.464
87,76	179,76	13,10	23,51	36,61	505,99	483,99	989,98	7,02	3,00	10,02
89,66	185,05	14,70	22,94	37,64	499,88	484,77	984,65	12,52	2,83	15,35

População do Brazil, por sexo, estado civil e nacionali

Population du Brésil, par sexe, état civil et nationa

ESTADOS ÉTATS	ANNOS ANNÉES	SEXO SEXE			ESTA ÉTAT			
		Masculino Masculin	Feminino Féminin	Total Total	SOLTEIROS CÉLIBATAIRES			Masculino Masculin
					Masculino Masculin	Feminino Féminin	Total Total	
Parahyba do Norte.....	1872.....	190.114 505.32	186.112 494.68	376.226 1000.00	129.213 343.44	122.273 325.00	251.486 668.44	54.212 144.10
	1890.....	219.833 480.79	237.399 519.21	457.232 1000.00	153.175 335.01	161.606 353.44	314.781 688.45	61.450 134.40
	1900.....	244.201 497.57	246.583 502.43	490.784 1000.00	174.962 356.50	168.375 343.06	343.337 699.56	63.778 129.95
	Média.....	494.56	505.44	1000.00	344.98	340.50	685.48	136.15
Paraná.....	1872.....	64.810 511.43	61.912 488.57	126.722 1000.00	43.085 340.00	39.717 313.42	82.802 653.42	18.972 149.71
	1890.....	128.209 513.88	121.282 486.12	249.491 1000.00	88.483 354.65	79.667 319.32	168.150 673.97	36.820 147.58
	1900.....	168.927 516.38	158.209 483.62	327.136 1000.00	115.825 354.06	101.707 310.90	217.532 664.96	49.595 151.60
	Média.....	513.90	486.10	1000.00	349.57	314.55	664.12	149.63
Pernambuco.....	1872.....	428.588 509.29	412.951 490.71	841.539 1000.00	300.914 357.57	277.469 329.72	578.383 687.29	115.388 157.12
	1890.....	503.555 488.78	526.669 511.22	1.030.224 1000.00	351.230 340.92	353.713 343.34	704.943 684.26	139.786 135.69
	1900.....	586.012 497.40	592.138 502.60	1.178.150 1000.00	413.710 351.15	394.782 335.09	808.492 686.24	155.312 131.82
	Média.....	498.49	501.51	1000.00	349.88	336.05	685.93	134.88
Piauhv.....	1872.....	107.116 505.69	104.706 494.31	211.822 1000.00	77.669 366.67	74.180 350.20	151.849 716.87	25.339 119.63
	1890.....	133.707 499.64	133.902 500.36	267.609 1000.00	95.736 357.74	92.025 343.88	187.761 701.62	34.901 130.42
	1900.....	169.163 505.98	165.165 494.02	334.328 1000.00	122.195 365.49	113.173 338.51	235.368 704.00	43.064 125.81
	Média.....	503.77	496.23	1000.00	363.30	344.20	707.50	126.29
Rio de Janeiro.....	1872.....	446.600 544.90	373.004 455.10	819.604 1000.00	336.498 410.56	270.545 330.09	607.043 740.65	89.822 109.59
	1890.....	445.673 508.25	431.211 491.75	876.884 1000.00	342.338 390.40	320.227 365.19	662.565 735.59	91.100 103.89
	1900.....	472.649 510.40	453.386 489.60	926.035 1000.00	353.168 381.38	322.239 347.98	675.407 729.36	106.859 115.39
	Média.....	521.18	478.82	1000.00	394.11	347.75	741.86	109.63
Rio Grande do Norte.....	1872.....	119.292 509.84	114.687 490.16	233.979 1000.00	87.006 371.85	82.014 350.52	169.020 722.37	27.139 115.99
	1890.....	130.712 487.23	137.561 512.77	268.273 1000.00	91.936 342.70	93.827 349.74	185.763 692.44	35.672 132.97
	1900.....	133.925 488.21	140.392 511.79	274.317 1000.00	97.804 356.54	99.584 363.02	197.388 719.56	33.243 121.18
	Média.....	495.09	504.91	1000.00	357.05	354.43	711.46	123.38

dade, segundo os recenseamentos de 1872, 1890 e 1900

lité, d'après les recensements de 1872, 1890 et 1900

DO CIVIL					NACIONALIDADE					
CIVIL					NATIONALITÉ					
CASADOS		VIUVOS			BRAZILEIROS			ESTRANGEIROS		
MARIÉS		VEUFS			BRÉSILIENS			ÉTRANGERS		
Feminino	Total	Masculino	Feminina	Total	Masculino	Feminino	Total	Masculino	Feminino	Total
Féminin	Total	Masculin	Féminin	Total	Masculin	Féminin	Total	Masculin	Féminin	Total
53.971	108.183	6.689	9.868	16.557	189.519	185.864	375.383	595	248	843
143,45	287,55	17,78	26,23	44,01	503,74	494,02	997,76	1,58	0,66	2,24
62.870	124.320	5.208	12.923	18.131	219.686	237.366	457.052	147	33	180
137,50	271,90	11,38	28,27	39,65	480,47	519,14	999,61	0,32	0,07	0,39
64.036	127.814	5.461	14.172	19.633	242.697	245.509	488.206	1.504	1.074	2.578
130,48	260,43	11,12	28,89	40,01	494,51	500,24	994,75	3,06	2,19	5,25
137,15	273,30	13,43	27,79	41,22	492,91	504,47	997,38	1,65	0,97	2,62
18.589	37.561	2.753	3.606	6.359	62.253	60.842	123.095	2.557	1.070	3.627
146,69	296,40	21,72	28,46	50,18	491,26	480,12	971,38	20,17	8,45	28,62
36.328	73.148	2.906	5.287	8.193	125.374	118.964	244.338	2.835	2.318	5.153
145,61	293,19	11,65	21,19	32,84	502,52	476,83	979,35	11,36	9,29	20,65
48.914	98.509	3.507	7.588	11.095	144.034	137.968	282.002	24.893	20.241	45.134
149,52	301,12	10,72	23,20	33,92	440,28	421,75	862,03	76,10	61,87	137,97
147,27	296,90	14,70	24,28	38,98	478,02	459,56	937,58	35,88	26,54	62,42
115.167	230.555	12.286	20.315	32.601	418.766	409.329	828.095	9.822	3.622	13.444
136,85	273,97	14,60	24,14	38,74	497,62	486,40	984,02	11,67	4,31	15,98
141.135	280.921	12.539	31.821	44.360	501.508	526.026	1.027.534	2.047	643	2.690
136,99	272,68	12,17	30,89	43,06	486,80	510,59	997,39	1,98	0,63	2,61
156.090	311.402	16.990	41.266	58.256	578.369	588.959	1.167.328	7.643	3.179	10.822
132,49	264,31	14,43	35,02	49,45	490,91	499,90	990,81	6,49	2,70	9,19
135,44	270,32	13,73	30,02	43,75	491,77	498,97	990,74	6,72	2,54	9,26
24.934	50.273	4.108	5.592	9.700	106.646	104.523	211.169	470	183	653
117,71	237,34	19,39	26,40	45,79	503,47	493,45	996,92	2,22	0,86	3,08
34.508	69.409	3.070	7.369	10.439	133.695	133.895	267.590	12	7	19
128,95	259,37	11,48	27,53	39,01	499,59	500,34	999,93	0,05	0,02	0,07
42.482	85.546	3.904	9.510	13.414	168.197	164.503	332.700	966	662	1.628
127,07	255,88	11,68	28,44	40,12	503,09	492,04	995,13	2,89	1,98	4,87
124,57	250,86	14,18	27,46	41,64	502,05	495,28	997,33	1,72	0,95	2,67
81.816	171.638	20.280	20.643	40.923	376.667	343.038	719.705	69.933	29.966	99.899
99,83	209,42	24,75	25,18	44,93	459,57	418,54	878,11	85,33	36,56	121,89
89.911	181.011	12.235	21.073	33.308	434.442	426.302	860.744	11.231	4.909	16.140
102,54	206,43	13,96	24,02	37,98	495,44	486,15	981,59	12,81	5,60	18,41
104.895	211.754	12.622	26.252	38.874	434.486	433.843	868.329	38.163	19.543	57.706
113,27	228,66	13,63	28,35	41,98	469,19	468,49	937,68	41,21	21,11	62,32
105,21	214,84	17,44	25,86	43,30	474,73	457,73	932,46	46,45	21,09	67,54
27.018	54.157	5.147	5.655	10.802	118.633	114.349	232.982	659	338	997
115,47	231,46	22,00	24,17	46,17	507,02	488,72	995,74	2,82	1,44	4,26
36.158	71.830	3.104	7.576	10.680	130.579	137.542	268.121	133	19	152
134,78	267,75	11,56	28,25	39,81	486,74	512,69	999,43	0,49	0,08	0,57
33.311	66.554	2.878	7.497	10.375	133.435	140.053	273.488	490	339	829
121,44	242,62	10,49	27,33	37,82	486,42	510,56	996,98	1,79	1,23	3,02
123,90	247,28	14,68	26,58	41,26	493,39	503,99	997,38	1,70	0,92	2,62

População do Brazil, por sexo, estado civil e nacionali
Population du Brésil, par sexe, état civil et nationa

ESTADOS ÉTATS	ANNOS ANNÉES	SEXO SEXE			ESTA ÉTAT			
		Masculino Masculin	Feminino Féminin	Total	SOLTEIROS CÉLIBATAIRES			Masculino Masculin
					Masculino Masculin	Feminino Féminin	Total	
Rio Grande do Sul.....	1872.....	232.958 521,20	214.004 478,80	446.962 1000,00	179.411 401,40	160.214 358,45	339.625 759,85	47.184 105,57
	1890.....	459.118 511,58	438.337 488,42	897.455 1000,00	344.924 384,34	314.681 350,64	659.605 734,98	106.768 118,97
	1900.....	584.208 508,42	564.852 491,58	1.149.070 1000,00	429.505 373,78	393.756 342,68	823.261 716,46	143.868 125,20
	Média.....	513,73	486,27	1000,00	386,51	350,59	737,10	116,57
Santa Catharina.....	1872.....	81.157 507,86	78.645 492,14	159.802 1000,00	57.890 362,26	53.888 337,22	111.778 699,48	21.477 134,40
	1890.....	141.989 500,37	141.780 499,63	283.769 1000,00	99.504 350,65	94.563 333,24	194.067 683,89	39.736 140,03
	1900.....	161.558 504,41	158.731 495,59	320.289 1000,00	112.925 352,57	104.840 327,33	217.765 679,90	45.438 141,86
	Média.....	504,21	495,79	1000,00	355,16	332,60	687,76	138,76
São Paulo.....	1872.....	436.344 521,10	401.010 478,90	837.354 1000,00	308.800 368,78	275.168 328,62	583.968 697,40	110.301 131,73
	1890.....	708.011 511,29	676.742 488,71	1.384.753 1000,00	467.885 337,88	418.027 301,88	885.912 639,76	221.089 159,66
	1900.....	1.185.569 519,47	1.096.710 480,53	2.282.279 1000,00	768.593 336,77	650.784 285,15	1.419.377 621,92	386.658 169,42
	Média.....	517,29	482,71	1000,00	347,81	305,22	653,03	153,60
Sergipe.....	1872.....	113.932 485,55	120.711 514,45	234.643 1000,00	76.561 326,28	81.420 347,00	157.981 673,28	33.593 143,17
	1890.....	150.892 485,30	160.034 514,70	310.926 1000,00	106.521 342,59	110.642 355,85	217.163 698,44	39.286 126,35
	1900.....	175.184 491,73	181.080 508,27	356.264 1000,00	122.548 343,98	122.075 342,65	244.623 686,63	46.759 131,25
	Média.....	487,53	512,47	1000,00	337,62	348,50	686,12	133,59
BRAZIL.....	1872.....	5.224.551 516,67	4.887.510 483,33	10.112.061 1000,00	3.759.561 371,79	3.432.200 339,42	7.191.761 711,21	1.263.239 124,92
	1890.....	7.237.932 504,95	7.095.983 495,05	14.333.915 1000,00	5.154.991 359,64	4.832.022 337,10	9.987.013 696,74	1.902.782 132,75
	1900.....	8.831.002 509,92	8.487.554 490,08	17.318.556 1000,00	6.284.207 362,86	5.697.102 328,96	11.981.309 691,82	2.323.615 134,17
	Média.....	510,51	489,49	1000,00	364,76	335,16	699,92	130,61

dade, segundo os recenseamentos de 1872, 1890 e 1900

liè, d'après les recensements de 1872, 1890 e 1900

DO CIVIL					NACIONALIDADE					
CIVIL					NATIONALITÉ					
CASADOS MARIÉS		VIUVOS VEUFS			BRAZILEIROS BRÉSILIËNS			ESTRANGEIROS ÉTRANGERS		
Feminino Féminin	Total Total	Masculino Masculin	Feminino Féminin	Total Total	Masculino Masculin	Feminino Féminin	Total Total	Masculino Masculin	Feminino Féminin	Total Total
43.616 97,58	90.800 203,15	6.363 14,23	10.174 22,77	16.537 37,00	204.576 457,70	200.661 448,95	405.237 906,65	28.382 63,50	13.343 29,85	41.725 93,35
105.294 117,32	212.062 236,29	7.426 8,27	18.362 20,46	25.788 28,73	436.883 486,80	425.807 474,46	862.690 961,26	22.235 24,78	12.530 13,96	34.765 38,74
142.325 123,86	286.193 249,06	10.835 9,44	28.781 25,04	39.616 34,48	502.840 437,61	505.376 439,81	1.008.216 877,42	81.368 70,81	59.486 51,77	140.854 122,58
112,93	229,50	10,65	22,75	33,40	460,70	454,41	915,11	53,03	31,86	84,89
20.507 128,33	41.984 262,73	1.790 11,20	4.250 26,59	6.040 37,79	71.969 450,36	71.859 449,68	143.828 900,04	9.188 57,50	6.786 42,46	15.974 99,96
40.005 140,98	79.741 281,01	2.749 9,69	7.212 25,41	9.961 35,10	138.875 489,40	138.696 488,76	277.571 978,16	3.114 10,97	3.084 10,87	6.198 21,84
44.702 139,57	90.140 281,43	3.195 9,98	9.189 28,69	12.384 38,67	144.403 450,85	143.740 448,78	288.143 899,63	17.155 53,56	14.991 46,81	32.146 100,37
136,29	275,05	10,29	26,90	37,19	463,54	462,41	925,95	40,67	33,38	74,05
106.177 126,80	216.478 258,53	17.243 20,59	19.665 23,48	36.908 44,07	416.080 496,90	391.652 467,73	807.732 964,63	20.264 24,20	9.358 11,17	29.622 35,37
220.262 159,06	441.351 318,72	19.037 13,75	38.453 27,77	57.490 41,52	663.910 479,44	645.813 466,38	1.309.723 945,82	44.101 31,85	30.929 22,33	75.030 54,18
377.179 165,26	763.837 334,68	30.318 13,28	68.747 30,12	99.065 43,40	890.120 390,02	862.972 378,11	1.753.092 768,13	295.449 129,45	233.738 102,42	529.187 231,87
150,37	303,97	15,88	27,12	43,00	455,45	437,41	892,86	61,84	45,30	107,14
34.668 147,75	68.261 290,92	3.778 16,10	4.623 19,70	8.401 35,80	112.602 479,88	119.458 509,11	232.060 988,99	1.330 5,67	1.253 5,34	2.583 11,01
39.173 125,99	78.459 252,34	5.085 16,36	10.219 32,86	15.304 49,22	150.762 484,88	159.967 514,49	310.729 999,37	130 0,42	67 0,21	197 0,63
46.048 129,25	92.807 260,50	5.877 16,50	12.957 36,37	18.834 52,87	174.078 488,63	180.368 506,27	354.446 994,90	1.106 3,10	712 2,00	1.818 5,10
134,33	267,92	16,32	29,64	45,96	484,47	509,95	994,42	3,06	2,52	5,58
1.204.248 119,09	2.467.487 244,01	201.751 19,96	251.062 24,82	452.813 44,78	4.954.580 489,97	4.769.022 471,61	9.723.602 961,58	269.971 26,70	118.488 11,72	388.459 38,42
1.865.400 130,14	3.768.182 262,89	180.159 12,56	398.561 27,81	578.720 40,37	7.006.050 488,77	6.976.320 486,70	13.982.370 975,47	231.882 16,18	119.663 8,35	351.545 24,53
2.268.690 131,00	4.592.305 265,17	223.180 12,89	521.762 30,12	744.942 43,01	8.078.711 466,48	7.983.039 460,95	16.061.750 927,43	752.291 43,44	504.515 29,13	1.256.806 72,57
126,75	257,36	15,14	27,58	42,72	481,74	473,09	954,83	28,77	16,40	45,17

População do Brazil, por sexo e idade, segundo

Population du Brésil, par sexe et par âge, d'après

ESTADOS ÉTATS	Annos Années	Sexo Sexe	- de um - d'un	1	2	3	4	5 - 9	10 - 14	15 - 19	20 - 24	
			anno - an									
Alagoas.....	1872	Masc..	5.455 15,67	4.959 14,25	5.772 16,59	5.344 15,36	5.933 17,05	27.696 79,58	19.545 56,16	18.555 53,32	16.524 47,48	
		Fem..	5.459 15,69	4.799 13,79	5.897 16,94	5.681 16,32	6.109 17,55	28.037 80,57	22.045 63,35	20.970 60,25	18.558 53,33	
		Total.	10.914 31,36	9.758 28,04	11.669 33,53	11.025 31,68	12.042 34,60	55.733 160,15	41.590 119,51	39.525 113,57	35.082 100,81	
	1890...	Total.	13.200 25,81	13.093 25,61	17.112 33,46	17.251 33,73	16.987 33,21	73.820 144,34	56.657 110,78	49.095 95,98	49.474 96,73	
	1900	Masc..	13.100 20,18	10.443 16,08	10.597 16,32	10.459 16,11	11.451 17,64	55.565 85,58	43.013 66,25	38.548 59,37	26.893 41,42	
		Fem..	12.268 18,89	9.637 14,85	9.567 14,74	9.436 14,53	9.997 15,39	48.610 74,87	39.157 60,31	37.705 58,07	29.294 45,12	
		Total.	25.368 39,07	20.080 30,93	20.164 31,06	19.895 30,64	21.448 33,03	104.175 160,45	82.170 126,56	76.253 117,44	56.187 86,54	
	Média	Masc..	17,92	15,16	16,46	15,74	17,34	82,58	61,21	56,34	44,45	
	Fem..	17,29	14,32	15,84	15,42	16,47	77,72	61,83	59,16	49,23		
	Total.	35,21	29,48	32,30	31,16	33,81	160,30	123,04	115,50	93,68		
	Amazonas.....	1872	Masc..	653 11,33	300 5,21	316 5,48	376 6,53	519 9,00	2.495 43,31	3.421 59,38	3.696 64,16	4.394 76,27
			Fem..	570 9,89	135 2,34	187 3,25	244 4,23	365 6,34	1.601 27,79	2.125 36,89	2.633 45,70	3.375 58,59
Total.			1.223 21,22	435 7,55	503 8,73	620 10,76	884 15,34	4.096 71,10	5.546 96,27	6.329 109,86	7.769 134,86	
1890...		Total.	3.901 26,37	4.096 27,69	4.588 31,02	4.778 32,30	4.544 30,72	21.141 142,93	15.898 107,48	14.249 96,33	16.281 110,08	
1900		Masc..	6.520 26,11	4.181 16,74	4.112 16,46	4.123 16,51	4.052 16,22	21.207 84,92	15.941 63,84	14.623 58,55	14.552 58,26	
		Fem..	5.360 21,46	3.621 14,50	3.502 14,03	3.366 13,48	3.206 12,84	16.704 66,86	13.135 52,58	13.352 53,45	11.357 45,48	
	Total.	11.880 47,57	7.802 31,24	7.614 30,49	7.489 29,99	7.258 29,06	37.911 151,78	29.076 116,42	27.975 112,00	25.909 103,74		
Média	Masc..	18,72	10,98	10,97	11,52	12,61	64,11	61,61	61,35	67,26		
Fem..	15,68	8,42	8,64	8,86	9,59	47,32	44,73	49,58	52,03			
Total.	34,40	19,40	19,61	20,38	22,20	111,43	106,34	110,93	119,29			

os recenseamentos de 1872, 1890 e 1900

les recensements de 1872, 1890 et 1900

25 - 29	30 - 39	40 - 49	50 - 59	60 - 69	70 - 79	80 - 89	90 - 99	100 e +	Idade Ignorada âge inconnu	TOTAL TOTAL
anos - ans										
16.318 46,88	20.233 58,14	13.595 39,07	7.789 22,38	3.423 9,84	1.479 4,25	461 1,32	164 0,47	79 0,23	173 0,50	173.497 498,54
18.516 53,22	15.336 44,07	12.182 35,00	6.553 18,83	2.647 7,60	1.049 3,01	343 0,99	138 0,40	54 0,15	139 0,40	174.512 501,46
34.834 100,10	35.569 102,21	25.777 74,07	14.342 41,21	6.070 17,44	2.528 7,26	804 2,31	302 0,87	133 0,38	312 0,90	348.009 1.000,00
42.436 82,97	62.420 122,05	44.315 86,65	25.817 50,48	14.846 29,03	5.432 10,62	1.953 3,82	555 1,09	144 0,28	6.833 13,36	511.440 1.000,00
26.830 41,32	38.249 58,91	24.287 37,41	13.849 21,33	5.668 8,73	2.089 3,22	581 0,89	182 0,28	28 0,04	1.309 2,02	333.141 513,10
29.721 45,78	38.315 59,01	22.366 34,44	11.779 18,14	4.867 7,50	2.011 3,09	671 1,04	172 0,27	50 0,08	509 0,78	316.132 456,90
56.551 87,10	76.564 117,92	46.653 71,85	25.628 39,47	10.535 16,23	4.100 6,31	1.252 1,93	354 0,55	78 0,12	1.818 2,80	649.273 1.000,00
44,10	58,53	38,24	21,85	9,29	3,73	1,11	0,37	0,14	1,26	505,82
49,50	51,54	34,72	18,48	7,55	3,05	1,02	0,33	0,12	0,59	494,18
93,60	110,07	72,96	40,33	16,84	6,78	2,13	0,70	0,26	1,85	1.000,00
4.315 74,91	3.341 58,00	2.890 50,16	2.136 37,08	997 17,31	411 7,13	207 3,59	105 1,82	42 0,73	856 14,86	31.470 546,26
3.630 63,01	3.894 67,59	2.889 50,15	2.118 36,76	1.130 19,61	466 8,09	207 3,59	96 1,67	39 0,68	436 7,57	26.140 453,74
7.945 137,92	7.235 125,59	5.779 100,31	4.254 73,84	2.127 36,92	877 15,22	414 7,18	201 3,49	81 1,41	1.292 22,43	57.610 1.000,00
16.189 109,45	20.744 140,24	11.336 76,64	4.833 32,67	2.699 18,25	1.069 7,23	598 4,04	193 1,30	112 0,76	666 4,50	147.915 1.000,00
12.229 48,96	16.435 65,80	9.781 39,16	5.025 20,12	1.996 7,99	846 3,39	312 1,25	156 0,62	35 0,14	510 2,04	136.636 547,08
10.766 43,11	13.166 52,72	8.009 32,07	4.159 16,65	1.766 7,07	899 3,60	345 1,38	123 0,50	45 0,18	239 0,96	113.120 452,92
22.995 92,07	29.601 118,52	17.790 71,23	9.184 36,77	3.762 15,06	1.745 6,99	657 2,63	279 1,12	80 0,32	749 3,00	249.756 1.000,00
61,94	61,90	44,66	28,60	12,65	5,26	2,42	1,22	0,44	8,45	546,67
53,06	60,15	41,11	26,71	13,34	5,84	2,49	1,08	0,43	4,27	453,33
115,00	122,05	85,77	55,31	25,99	11,10	4,91	2,30	0,87	12,72	1.000,00

População do Brazil, por sexo e idade, segundo

Population du Brésil, par sexe et par âge, d'après

ESTADOS ÉTATS	Annos Années	Sexo Sexe	— de um	1	2	3	4	5 — 9	10 — 14	15 — 19	20 — 24
			— d'un	anno - an							
Bahia.....	1872	Masc..	32.881 23,83	12.785 9,27	14.428 10,46	14.568 10,56	15.232 11,04	90.196 65,38	73.241 53,09	72.599 52,62	74.870 54,27
		Fem..	25.005 18,13	8.736 6,33	8.728 6,32	8.958 6,49	9.097 6,59	96.324 69,82	106.057 76,88	69.531 50,40	61.393 44,50
		Total.	57.886 41,96	21.521 15,60	23.156 16,78	23.526 17,05	24.329 17,63	186.520 135,20	179.298 129,97	142.130 103,02	136.263 98,77
	1890...	Total.	43.186 22,49	46.625 24,29	58.124 30,28	56.790 29,58	58.683 30,57	265.535 138,31	244.110 127,15	193.498 100,79	177.400 92,41
	1900	Masc..	32.626 15,40	29.815 14,08	31.406 14,83	32.168 15,19	33.885 16,00	160.055 75,56	131.550 62,11	113.309 53,50	96.018 45,34
		Fem..	31.328 14,80	28.906 13,65	30.354 14,33	30.883 14,58	31.867 15,05	150.927 71,27	126.395 59,68	120.435 56,86	102.013 48,16
		Total.	63.954 30,20	58.721 27,73	61.760 29,16	63.051 29,77	65.752 31,05	310.982 146,83	257.945 121,79	233.744 110,36	198.031 93,50
	Média	Masc..	19,62	11,67	12,65	12,87	13,52	70,47	57,60	53,06	49,81
		Fem..	16,46	9,99	10,32	10,54	10,82	70,55	68,28	53,63	46,33
		Total.	36,08	21,66	22,97	23,41	24,34	141,02	125,88	106,69	96,14
	1872	Masc..	13.931 19,30	7.680 10,64	10.504 14,56	10.856 15,04	11.568 16,03	57.988 80,35	46.785 64,83	44.034 61,02	39.687 54,99
		Fem..	14.381 19,93	7.010 9,71	9.767 13,53	10.451 14,48	11.840 16,41	54.633 75,70	46.918 65,01	45.606 63,19	39.706 55,02
Total.		28.312 39,23	14.690 20,35	20.271 28,09	21.307 29,52	23.408 32,44	112.621 156,05	93.703 129,84	89.640 124,21	79.393 110,01	
1890...	Total.	23.544 29,22	23.619 29,32	31.385 38,95	32.803 40,71	32.319 40,11	147.668 183,28	80.372 99,77	73.087 90,71	76.475 94,92	
1900	Masc..	15.570 18,34	13.105 15,43	15.083 17,76	15.854 18,67	16.527 19,46	80.313 94,59	59.160 69,68	45.499 53,58	28.056 33,04	
	Fem..	14.792 17,42	12.807 15,09	14.688 17,30	15.518 18,28	15.584 18,36	75.129 88,47	56.389 66,40	48.419 57,02	33.541 39,50	
	Total.	30.362 35,76	25.912 30,52	29.771 35,06	31.372 36,95	32.111 37,82	155.442 183,06	115.549 136,08	93.918 110,60	61.597 72,54	
Média	Masc..	18,82	13,03	16,16	16,86	17,74	87,47	67,26	57,30	44,01	
	Fem..	18,67	12,40	15,42	16,38	17,38	82,09	65,70	60,11	47,26	
	Total.	37,49	25,43	31,58	33,24	35,12	169,56	132,96	117,41	91,27	
Ceará.....	1900	Masc..	15.570 18,34	13.105 15,43	15.083 17,76	15.854 18,67	16.527 19,46	80.313 94,59	59.160 69,68	45.499 53,58	28.056 33,04
		Fem..	14.792 17,42	12.807 15,09	14.688 17,30	15.518 18,28	15.584 18,36	75.129 88,47	56.389 66,40	48.419 57,02	33.541 39,50
		Total.	30.362 35,76	25.912 30,52	29.771 35,06	31.372 36,95	32.111 37,82	155.442 183,06	115.549 136,08	93.918 110,60	61.597 72,54
Média	Masc..	18,82	13,03	16,16	16,86	17,74	87,47	67,26	57,30	44,01	
	Fem..	18,67	12,40	15,42	16,38	17,38	82,09	65,70	60,11	47,26	
	Total.	37,49	25,43	31,58	33,24	35,12	169,56	132,96	117,41	91,27	

os recenseamentos de 1872, 1890 e 1900

les recensements de 1872, 1890 et 1900

25 - 29	30 - 39	40 - 49	50 - 59	60 - 69	70 - 79	80 - 89	90 - 99	100 e +	Idade Ignorada âge Inconnu	TOTAL TOTAL
anos - ans										
76.148 55,20	91.101 66,03	56.956 41,28	40.309 29,22	26.170 18,97	14.670 10,63	7.933 5,75	3.752 2,72	928 0,67	680 0,49	719.447 521,48
62.104 45,01	73.171 53,04	47.300 34,29	33.466 24,26	22.990 16,66	14.082 10,21	7.788 5,65	3.849 2,79	926 0,67	664 0,48	660.169 478,52
138.252 100,21	164.272 119,07	104.256 75,57	73.775 53,48	49.160 35,63	28.752 20,84	15.721 11,40	7.501 5,51	1.854 1,34	1.344 0,97	1.379.616 1.000,00
148.712 77,46	241.201 125,64	168.952 88,00	103.449 53,89	63.830 33,25	25.763 13,42	11.427 5,95	3.624 1,89	1.116 0,58	7.777 4,05	1.919.802 1.000,00
86.188 40,69	122.479 57,83	86.944 41,05	52.413 24,75	25.790 12,18	10.552 4,98	4.255 2,01	1.396 0,66	279 0,13	5.186 2,45	1.056.314 498,74
92.554 43,70	126.492 59,72	89.079 42,06	50.629 23,90	26.945 12,72	11.768 5,56	4.841 2,28	1.474 0,70	300 0,14	4.452 2,10	1.061.642 501,26
178.742 84,39	248.971 117,55	176.023 83,11	103.042 48,65	52.735 24,90	22.320 10,54	9.096 4,29	2.870 1,36	579 0,27	9.638 4,55	2.117.956 1.000,00
47,94	61,93	41,16	26,99	15,57	7,81	3,88	1,69	0,40	1,47	510,11
44,35	56,38	38,18	24,08	14,69	7,88	3,97	1,74	0,41	1,29	489,89
92,29	118,31	79,34	51,07	30,26	15,69	7,85	3,43	0,81	2,76	1.000,00
30.854 42,75	38.025 52,69	23.610 32,71	15.600 21,62	8.254 11,44	3.557 4,93	1.481 2,05	586 0,81	355 0,49	492 0,68	365.847 506,93
31.607 43,80	36.107 50,03	20.698 28,69	13.078 18,12	7.231 10,02	3.728 5,16	1.752 2,43	643 0,89	244 0,34	439 0,61	355.839 493,07
62.461 86,55	74.132 102,72	44.308 61,40	28.678 39,74	15.485 21,46	7.285 10,09	3.233 4,48	1.229 1,70	599 0,83	931 1,29	721.686 1.000,00
67.347 83,59	92.585 114,92	60.523 75,12	36.580 45,40	17.359 21,55	6.689 8,30	2.380 2,95	563 0,70	104 0,13	285 0,35	805.687 1.000,00
27.414 32,28	43.814 51,60	27.957 32,92	17.373 20,46	7.792 9,18	2.800 3,30	937 1,10	203 0,24	26 0,03	1.796 2,12	419.279 493,78
34.650 40,81	49.233 57,98	29.257 34,46	16.511 19,44	7.606 8,95	3.255 3,83	1.031 1,22	294 0,35	46 0,05	1.098 1,29	429.848 506,22
62.064 73,09	93.047 109,58	57.214 67,38	33.884 39,90	15.398 18,13	6.055 7,13	1.968 2,32	497 0,59	72 0,08	2.894 3,41	849.127 1.000,00
37,52	52,14	32,82	21,04	10,31	4,11	1,58	0,52	0,26	1,40	500,35
42,30	54,02	31,58	18,78	9,48	4,49	1,83	0,62	0,19	0,95	499,65
79,82	106,16	64,40	39,82	19,79	8,60	3,41	1,14	0,45	2,35	1.000,00

População do Brazil, por sexo e idade, segundo

Population du Brésil, par sexe et par âge, d'après

ESTADOS ÉTATS	Annos Années	Sexo Sexe	- de um	1	2	3	4	5 - 9	10 - 14	15 - 19	20 - 24
			- d'un	anno - an							
Distrito Federal . . .	1872	Masc..	2.696 9,80	2.138 7,78	2.708 9,85	2.472 8,99	2.358 8,58	11.806 42,94	13.835 50,31	17.139 62,33	17.891 65,06
		Fem..	2.364 8,60	1.912 6,95	2.417 8,79	2.390 8,69	2.219 8,07	11.537 41,96	11.837 43,05	12.817 46,61	11.841 43,07
		Total.	5.060 18,40	4.050 14,73	5.125 18,64	4.862 17,68	4.577 16,65	23.343 84,90	25.672 93,36	29.956 108,94	29.732 108,13
	1890	Masc..	5.635 10,78	4.810 9,20	5.475 10,48	5.614 10,74	5.255 10,06	25.640 49,06	27.095 51,84	27.394 52,41	34.266 65,56
		Fem..	5.509 10,54	4.823 9,23	5.015 9,60	5.696 10,90	5.035 9,63	25.182 48,18	23.648 45,25	22.383 42,83	24.074 46,06
		Total.	11.144 21,32	9.633 18,43	10.490 20,08	11.310 21,64	10.290 19,69	50.822 97,24	50.743 97,09	49.777 95,24	58.340 111,62
	1906	Masc..	9.653 11,90	8.890 10,96	10.740 13,24	10.081 12,42	9.485 11,69	45.243 55,76	44.154 54,41	42.794 52,74	55.439 68,32
		Fem..	8.487 10,46	7.560 9,31	9.145 11,27	8.471 10,44	8.219 10,13	38.642 47,62	38.564 47,53	37.299 45,96	35.898 44,23
		Total.	18.140 22,36	16.450 20,27	19.885 24,51	18.552 22,86	17.704 21,82	83.885 103,38	82.718 101,94	80.093 98,70	91.337 112,55
	Média (1)	Masc..	10,83	9,31	11,19	10,72	10,11	49,25	52,19	55,83	66,31
		Fem..	9,87	8,49	9,89	10,01	9,28	45,92	45,28	45,13	44,45
		Total.	20,70	17,80	21,08	20,73	19,39	95,17	97,47	100,96	110,76
	1900 (2)	Masc..	7.116 10,29	5.871 8,49	7.034 10,17	6.826 9,87	6.446 9,32	31.812 46,00	35.325 51,08	39.675 57,37	45.166 65,31
		Fem..	6.618 9,57	5.595 8,09	6.355 9,19	6.770 9,79	6.120 8,85	31.169 45,07	30.533 44,15	30.927 44,72	30.823 44,57
		Total.	13.734 19,86	11.466 16,58	13.389 19,36	13.596 19,66	12.566 18,17	62.981 91,07	65.858 95,23	70.602 102,09	75.989 109,88
Espírito Santo.....	1872	Masc..	1.065 12,97	628 7,65	829 10,09	797 9,70	845 10,29	4.940 60,14	4.594 55,93	4.821 58,69	4.631 56,38
		Fem..	1.089 13,25	523 6,36	679 8,27	757 9,22	845 10,29	5.047 61,45	4.403 53,61	4.442 54,08	4.292 52,26
		Total.	2.154 26,22	1.151 14,01	1.508 18,36	1.554 18,92	1.690 20,58	9.987 121,59	8.997 109,54	9.263 112,77	8.923 108,64
	1890...	Total.	4.156 30,56	4.351 31,99	4.763 35,02	4.181 30,74	4.124 30,32	20.190 148,46	16.675 122,62	13.204 97,09	12.506 91,96
	1900	Masc..	6.221 29,65	4.331 20,65	3.846 18,33	3.595 17,14	3.492 16,65	16.419 78,27	11.336 54,03	10.588 50,46	9.639 45,95
		Fem..	5.866 27,97	4.230 20,16	3.826 18,24	3.536 16,85	3.341 15,92	15.313 72,99	10.894 51,94	10.723 51,12	8.658 41,27
		Total.	12.087 57,62	8.561 40,81	7.672 36,57	7.131 33,99	6.833 32,57	31.732 151,26	22.230 105,97	21.311 101,58	18.297 87,22
	Média	Masc..	21,31	14,15	14,21	13,42	13,47	69,20	54,98	54,58	51,16
		Fem..	20,61	13,26	13,25	13,04	13,10	67,22	52,78	52,60	46,77
		Total.	41,92	27,41	27,46	26,46	26,57	136,42	107,76	107,18	97,93

(1) Pelos recenseamentos de 1872, 1890 e 1906. (2) Pelos recenseamentos de 1872 e 1890.

os recenseamentos de 1872, 1890 e 1900

les recensements de 1872, 1890 et 1900

25 - 29	30 - 39	40 - 49	50 - 59	60 - 69	70 - 79	80 - 89	90 - 99	100 e +	Idade Ignorada Age inconnu	TOTAL TOTAL
anos - ans										
19.685 71,59	30.885 112,32	20.320 73,90	9.682 35,21	3.464 12,60	1.049 3,81	247 0,90	54 0,20	15 0,05	322 1,17	158.766 577,39
12.303 44,74	19.547 71,09	13.194 47,98	7.145 25,98	2.976 10,82	1.050 3,82	331 1,20	86 0,31	23 0,09	217 0,79	116.206 422,61
31.988 116,33	50.432 183,41	33.514 121,88	16.827 61,19	6.440 23,42	2.099 7,63	578 2,10	140 0,51	38 0,14	539 1,96	274.972 1.000,00
33.046 63,23	51.203 97,97	35.305 67,55	19.201 36,74	9.052 36,74	2.212 4,23	613 1,17	157 0,30	47 0,09	1.637 3,13	293.657 561,86
21.974 42,04	34.214 65,46	23.639 45,23	14.949 28,60	8.227 15,74	2.635 5,04	889 1,70	234 0,45	86 0,16	782 1,50	228.994 438,14
55.020 105,27	85.417 163,43	58.944 112,78	34.150 65,34	17.279 33,06	4.847 9,27	1.502 2,87	391 0,75	133 0,25	2.419 4,63	522.651 1.000,00
51.270 63,18	75.741 93,33	50.615 62,38	25.104 30,94	10.351 12,76	3.101 3,82	762 0,94	120 0,15	50 0,06	9.860 12,15	463.453 571,15
31.962 39,39	48.862 60,22	33.457 41,23	19.459 23,98	10.144 12,50	3.817 4,71	1.233 1,52	332 0,41	128 0,16	6.311 7,78	347.990 428,85
83.232 102,57	124.603 153,55	84.072 103,61	44.563 54,92	20.495 25,26	6.918 8,53	1.995 2,46	452 0,56	178 0,22	16.171 19,93	811.443 1.000,00
66,00	101,21	67,94	34,29	14,23	3,95	1,00	0,22	0,07	5,48	570,13
42,06	65,59	44,81	26,19	13,02	4,52	1,47	0,39	0,14	3,36	429,87
108,06	166,80	112,75	60,48	27,25	8,47	2,47	0,61	0,21	8,84	1.000,00
46.618 67,41	72.711 105,14	48.907 70,72	24.876 35,97	10.346 14,96	2.780 4,02	712 1,03	173 0,25	48 0,07	1.487 2,15	393.929 569,62
30.007 43,39	47.220 68,28	32.234 46,61	18.873 27,29	9.184 13,28	3.064 4,43	1.003 1,45	263 0,38	90 0,13	788 1,14	297.636 430,38
76.625 110,80	119.931 173,42	81.141 117,33	43.749 63,26	19.530 28,24	5.844 8,45	1.715 2,48	436 0,63	138 0,20	2.275 3,29	691.565 1.000,00
4.569 55,63	4.899 59,64	3.543 43,14	2.459 29,94	1.371 16,69	790 9,62	378 4,60	174 2,12	54 0,66	79 0,96	41.466 504,84
4.462 54,32	4.989 60,74	3.572 43,48	2.491 30,33	1.528 18,60	791 9,63	472 5,75	160 1,95	49 0,59	80 0,98	40.671 495,16
9.031 109,95	9.888 120,38	7.115 86,62	4.950 60,27	2.899 35,29	1.581 19,25	850 10,35	334 4,07	103 1,25	159 1,94	82.137 1.000,00
11.239 82,64	16.108 118,45	11.237 82,63	6.613 48,63	3.804 27,97	1.476 10,85	646 4,75	191 1,40	49 0,36	484 3,56	135.997 1.000,00
8.312 39,62	11.275 53,75	7.153 34,10	4.224 20,14	1.859 8,86	698 3,33	202 0,96	74 0,35	41 0,20	5.923 28,23	109.228 520,67
7.502 35,76	9.373 44,68	5.846 27,86	3.447 16,43	1.553 7,40	652 3,11	218 1,04	108 0,52	35 0,16	5.434 25,91	100.555 479,33
15.814 75,38	20.648 98,43	12.999 61,96	7.671 36,37	3.412 16,26	1.350 6,44	420 2,00	182 0,87	76 0,36	11.357 54,14	209.783 1.000,00
47,63	56,69	38,62	25,04	12,78	6,47	2,78	1,24	0,43	14,59	512,75
45,04	52,71	35,67	23,38	13,00	6,37	3,39	1,24	0,38	13,44	487,25
92,67	109,40	74,29	48,42	25,78	12,84	6,17	2,48	0,81	28,03	1.000,00

População do Brazil, por sexo e idade, segundo

Population du Brésil, par sexe et par âge, d'après

ESTADOS ÉTATS	Annos Annés	Sexo Sexe	- de um	1	2	3	4	5 - 9	10 - 14	15 - 19	20 - 24
			- d'un	anno - an							
Gozaz.....	1872	Masc..	2.622 16,35	1.673 10,43	1.839 11,47	2.027 12,64	2.105 13,12	12.184 75,97	9.411 58,64	9.307 58,03	8.478 52,87
		Fem..	2.861 17,83	1.483 9,25	1.771 11,04	1.846 11,51	2.035 12,69	10.884 67,85	9.148 57,07	9.099 56,72	8.518 53,09
		Total.	5.483 34,18	3.156 19,68	3.610 22,51	3.873 24,15	4.140 25,81	23.068 143,82	18.559 115,71	18.406 114,75	16.996 105,96
	1890...	Total.	5.044 22,16	5.676 24,94	6.511 28,61	6.539 28,73	6.711 29,49	32.340 142,11	29.868 131,25	23.098 101,50	22.477 98,77
	1900	Masc..	4.395 17,22	3.768 14,76	3.613 14,15	3.724 14,59	3.751 14,69	18.812 73,69	14.732 57,71	13.630 53,39	13.105 51,33
		Fem..	4.276 16,75	3.654 14,31	3.656 14,32	3.713 14,54	3.520 13,79	18.458 72,30	14.915 58,43	14.296 56,00	12.402 48,59
		Total.	8.671 33,97	7.422 29,07	7.269 28,47	7.437 29,13	7.271 28,48	37.270 145,99	29.647 116,14	27.926 109,39	25.507 99,92
	Média	Masc..	16,79	12,59	12,81	13,61	13,91	74,83	58,17	55,71	52,10
		Fem..	17,29	11,78	12,68	13,03	13,24	70,08	57,75	56,36	50,84
		Total.	34,08	24,37	25,49	26,64	27,15	144,91	115,92	112,07	102,94
	1872	Masc..	6.135 17,01	4.184 11,60	4.963 13,76	4.944 13,71	5.160 14,31	25.940 71,94	21.726 60,24	19.616 54,39	18.382 50,97
		Fem..	6.101 16,92	3.986 11,05	4.613 12,79	4.680 12,98	4.971 13,78	25.526 70,77	19.986 58,22	19.551 54,21	19.128 53,04
Total.		12.236 33,93	8.170 22,65	9.576 26,55	9.624 26,69	10.131 28,09	51.466 142,71	41.712 115,66	39.167 108,60	37.510 104,01	
1890...	Total.	9.681 22,47	11.674 27,10	13.431 31,17	13.835 32,11	13.695 31,79	65.284 151,52	49.822 115,64	42.362 98,32	42.262 98,09	
1900	Masc..	8.552 17,13	7.563 15,15	7.664 15,35	7.847 15,72	7.873 15,77	39.455 79,01	29.100 58,28	24.914 49,90	20.455 40,97	
	Fem..	8.172 16,36	7.010 14,04	7.374 14,77	7.682 15,38	7.275 14,57	36.897 73,91	28.350 56,78	26.591 53,25	23.662 47,39	
	Total.	16.724 33,49	14.573 29,19	15.038 30,12	15.529 31,10	15.148 30,34	76.352 152,92	57.450 115,06	51.505 103,15	44.117 88,36	
Média	Masc..	17,07	13,37	14,56	14,71	15,04	75,48	59,26	52,14	45,97	
	Fem..	16,64	12,54	13,78	14,18	14,18	72,34	56,10	53,73	50,21	
	Total.	33,71	25,91	28,34	28,89	29,22	147,82	115,36	105,87	96,18	

os recenseamentos de 1872, 1890 e 1900

les recensements de 1872, 1890 et 1900

25 - 29	30 - 39	40 - 49	50 - 59	60 - 69	70 - 79	80 - 89	90 - 99	100 e +	Idade ignorada Age inconnu	TOTAL TOTAL
anos - ans										
7.798 48,62	10.028 62,52	5.955 37,13	3.397 21,18	1.749 10,90	893 5,57	431 2,69	244 1,52	107 0,67	92 0,57	80.340 500,89
8.078 50,36	10.295 64,19	6.317 39,38	3.789 23,62	1.937 12,08	1.020 6,36	560 3,49	276 1,72	79 0,49	59 0,37	80.055 499,11
15.876 98,98	20.323 126,71	12.272 76,51	7.186 44,80	3.686 22,98	1.913 11,93	991 6,18	520 3,24	186 1,16	151 0,94	160.395 1.000,00
19.006 83,52	29.902 131,40	19.306 84,83	11.151 49,00	5.976 26,26	2.187 9,61	936 4,11	269 1,19	117 0,51	458 2,01	227.572 1.000,00
11.038 43,24	15.712 61,55	10.475 41,03	5.849 22,91	2.568 10,06	970 3,80	341 1,34	133 0,52	27 0,11	1.179 4,62	127.822 500,71
11.382 44,58	15.734 61,63	10.164 39,82	5.855 22,94	2.696 10,56	1.208 4,73	403 1,57	142 0,56	39 0,15	949 3,72	127.462 499,29
22.420 87,82	31.446 123,18	20.639 80,85	11.704 45,85	5.264 20,62	2.178 8,53	744 2,91	275 1,08	66 0,26	2.128 8,34	255.284 1.000,00
45,93	62,04	39,08	22,04	10,48	4,69	2,02	1,02	0,39	2,59	500,80
47,47	62,91	39,60	23,28	11,32	5,54	2,53	1,14	0,32	2,04	499,20
93,40	124,95	78,68	45,32	21,80	10,23	4,55	2,16	0,71	4,63	1.000,00
16.402 45,48	20.316 56,33	14.085 39,06	8.877 24,61	4.818 13,36	2.270 6,29	995 2,76	367 1,02	156 0,44	287 0,80	179.623 498,08
17.836 49,46	21.079 58,45	14.306 39,67	9.238 25,62	5.208 14,44	2.780 7,71	1.244 3,45	409 1,13	142 0,39	233 0,64	181.017 501,92
34.238 94,94	41.395 114,78	28.391 78,73	18.115 50,23	10.026 27,80	5.050 14,00	2.239 6,21	776 2,15	298 0,83	520 1,44	360.640 1.000,00
36.153 83,91	53.483 124,13	36.173 83,96	20.415 47,38	12.105 28,10	4.362 10,12	1.802 4,18	596 1,38	253 0,59	3.466 8,04	430.854 1.000,00
19.106 38,26	27.771 55,62	18.503 37,06	10.951 21,93	5.380 10,77	2.050 4,11	607 1,22	206 0,41	30 0,06	8.724 17,47	246.751 494,19
21.645 43,35	30.228 60,54	19.293 38,64	11.209 22,45	5.750 11,52	2.406 4,81	776 1,55	277 0,56	56 0,11	7.904 15,83	252.557 505,81
40.751 81,61	57.999 116,16	37.796 75,70	22.160 44,38	11.130 22,29	4.456 8,92	1.383 2,77	483 0,97	86 0,17	16.628 33,30	499.308 1.000,00
41,87	55,98	38,06	23,27	12,06	5,20	1,99	0,72	0,25	9,14	496,14
46,41	59,49	39,16	24,03	12,98	6,26	2,50	0,84	0,25	8,24	503,86
88,28	115,47	77,22	47,30	25,04	11,46	4,49	1,56	0,50	17,38	1.000,00

População do Brazil, por sexo e idade, segundo

Population do Brésil, par sexe et par âge, d'après

ESTADOS ÉTATS	Annos Annés	Sexo Sexe	— de um — d'un		1	2	3	4	5 — 9	10 — 14	15 — 19	20 — 24
			anno - an									
Matto Grosso.....	1872	Masc..	1.491 24,68	485 8,03	451 7,47	585 9,68	615 10,18	3.640 60,25	3.496 57,86	3.669 60,73	3.746 62,00	
		Fem..	1.505 24,91	448 7,41	487 8,06	507 8,39	577 9,55	3.938 65,18	3.452 57,14	3.206 53,06	2.972 49,19	
		Total.	2.996 49,59	933 15,44	938 15,53	1.092 18,07	1.192 19,73	7.578 125,43	6.948 115,00	6.875 113,79	6.718 111,19	
	1890...	Total.	2.031 21,88	2.231 24,03	2.529 27,24	2.576 27,75	2.626 28,29	13.104 141,17	10.639 114,61	8.918 96,07	7.869 84,77	
	1900	Masc..	1.678 14,22	1.579 13,38	1.627 13,79	1.670 14,15	1.699 14,40	8.650 73,29	6.703 56,79	6.176 52,33	5.578 47,26	
		Fem..	1.607 13,61	1.504 12,74	1.598 13,53	1.626 13,78	1.594 13,50	8.341 70,68	6.619 56,09	6.288 53,28	5.187 43,95	
		Total.	3.285 27,83	3.083 26,12	3.225 27,32	3.296 27,93	3.293 27,90	16.991 143,97	13.322 112,88	12.464 105,61	10.765 91,21	
	Média	Masc..	19,45	10,70	10,63	11,92	12,29	66,77	57,32	56,53	54,63	
	Fem..	19,26	10,08	10,79	11,08	11,53	67,93	56,61	53,17	46,57		
	Total.	38,71	20,78	21,42	23,00	23,82	134,70	113,93	109,70	101,20		
	1872	Masc..	31.156 14,82	6.551 3,12	6.713 3,19	6.737 3,20	7.438 3,54	80.203 38,14	83.252 39,59	108.882 51,78	132.098 62,82	
		Fem..	29.524 14,04	6.186 2,94	6.191 2,95	6.135 2,92	6.968 3,31	77.104 36,67	80.514 38,29	105.296 50,08	124.437 59,18	
		Total.	60.680 28,86	12.737 6,06	12.904 6,14	12.872 6,12	14.406 6,85	157.307 74,81	163.766 77,88	214.178 101,86	256.535 122,00	
	1890...	Total.	82.379 25,87	93.370 29,32	100.164 31,46	93.630 29,41	93.190 29,27	441.556 138,68	405.793 127,44	318.898 100,15	297.229 93,35	
	1900	Masc..	91.488 25,45	66.091 18,39	57.851 16,09	59.253 16,48	56.940 15,84	278.502 77,48	213.854 59,50	184.812 51,42	166.170 46,23	
Fem..		86.762 24,14	63.802 17,75	56.921 15,84	56.956 15,85	52.824 14,70	261.272 72,69	202.331 56,28	201.019 55,92	163.595 45,51		
Total.		178.250 49,59	129.893 36,14	114.772 31,93	116.209 32,33	109.764 30,54	539.774 150,17	416.185 115,78	385.831 107,34	329.765 91,74		
Média	Masc..	20,13	10,76	9,64	9,84	9,69	57,81	49,54	51,60	54,53		
Fem..	19,09	10,34	9,39	9,39	9,01	54,68	47,29	53,00	52,34			
Total.	39,22	21,10	19,03	19,23	18,70	112,49	96,83	104,60	106,87			

os recenseamentos de 1872, 1890 e 1900

les recensements de 1872, 1890 et 1900

25 - 29	30 - 39	40 - 49	50 - 59	60 - 69	70 - 79	80 - 89	90 - 99	100 e +	Idade Ignorada âge inconnu	TOTAL TOTAL
anos - ans										
3.703 61,29	3.444 57,00	2.324 38,47	1.467 24,28	1.018 16,85	741 12,26	441 7,30	176 2,91	64 1,06	67 1,11	31.623 523,41
2.880 47,67	2.972 49,20	1.902 31,48	1.438 23,80	1.049 17,36	717 11,87	410 6,79	173 2,87	83 1,37	78 1,29	28.794 476,59
6.583 108,96	6.416 106,20	4.226 69,95	2.905 48,08	2.067 34,21	1.458 24,13	851 14,09	349 5,78	147 2,43	145 2,40	60.417 1.000,00
8.111 87,38	12.770 137,57	8.732 94,07	5.090 54,83	2.645 28,49	930 10,02	412 4,44	144 1,55	85 0,92	1.385 14,92	92.827 1.000,00
5.145 43,59	7.601 64,40	5.209 44,13	3.155 26,73	1.494 12,66	509 4,31	227 1,92	87 0,74	12 0,10	998 8,46	59.797 506,65
5.081 43,05	7.388 62,60	4.965 42,07	3.084 26,13	1.506 12,76	586 4,97	229 1,94	89 0,75	18 0,15	918 7,77	58.228 493,35
10.226 86,64	14.989 127,00	10.174 86,20	6.239 52,86	3.000 25,42	1.095 9,28	456 3,86	176 1,49	30 0,25	1.916 16,23	118.025 1.000,00
52,44	60,70	41,30	25,51	14,75	8,29	4,61	1,83	0,58	4,78	515,03
45,36	55,90	36,78	24,96	15,06	8,42	4,37	1,81	0,76	4,53	484,97
97,80	116,60	78,08	50,47	29,81	16,71	8,98	3,64	1,34	9,31	1.000,00
138.526 65,88	153.432 72,96	110.635 52,62	89.471 42,55	57.548 27,37	28.481 13,53	19.183 9,12	14.963 7,12	3.465 1,65	330 0,16	1.079.064 513,18
132.684 63,10	133.976 63,73	120.750 57,42	81.370 38,70	54.873 26,10	25.051 11,91	16.803 8,00	12.884 6,12	2.507 1,19	372 0,17	1.023.625 486,82
271.210 128,98	287.408 136,69	231.385 110,04	170.841 81,25	112.421 53,47	53.532 25,46	35.986 17,12	27.847 13,24	5.972 2,84	702 0,33	2.102.689 1.000,00
255.786 80,33	399.995 125,62	277.474 87,14	162.206 50,94	97.835 30,73	36.500 11,46	13.650 4,29	3.629 1,14	1.529 0,48	9.286 2,92	3.184.099 1.000,00
147.545 41,05	210.826 58,65	144.445 40,19	85.177 23,70	37.704 10,49	13.897 3,87	4.213 1,17	1.269 0,35	575 0,16	17.626 4,90	1.838.238 511,41
150.397 41,84	194.779 54,19	128.691 35,80	72.643 20,21	31.872 8,87	12.718 3,53	4.109 1,15	1.474 0,41	656 0,18	13.412 3,73	1.756.233 488,59
297.942 82,89	405.605 112,84	273.136 75,99	157.820 43,91	69.576 19,36	26.615 7,40	8.322 2,32	2.743 0,76	1.231 0,34	31.038 8,63	3.594.471 1.000,00
53,46	65,81	46,40	33,13	18,93	8,71	5,14	3,74	0,90	2,53	512,29
52,47	58,96	46,61	29,45	17,49	7,72	4,57	3,27	0,69	1,95	487,71
105,93	124,77	93,01	62,58	36,42	16,43	9,71	7,01	1,59	4,48	1.000,00

População do Brazil, por sexo e idade, segundo
Population du Brésil, par sexe et par âge, d'après

ESTADOS ÉTATS	Annos Années	Sexo Sexe	— de um	1	2	3	4	5 — 9	10 — 14	15 — 19	20 — 24	
			— d'un	anno - an								
Pará.....	1872	Masc..	7.653 27,80	4.324 15,71	4.853 17,63	4.817 17,50	5.413 19,68	21.403 77,76	15.981 58,06	14.825 53,86	14.351 52,15	
		Fem..	6.410 23,29	3.373 12,25	3.649 13,26	4.147 15,07	4.469 16,23	19.479 70,77	15.090 54,83	15.992 58,10	14.975 54,41	
		Total.	14.063 51,09	7.697 27,96	8.502 30,89	8.964 32,57	9.882 35,91	40.882 148,53	31.071 112,89	30.817 111,96	29.326 106,56	
	1890...	Total.	7.785 23,70	9.062 27,59	10.519 32,03	10.537 32,08	10.097 30,74	50.855 154,83	38.544 117,35	31.258 95,17	32.597 99,24	
	1900	Masc..	9.254 20,78	6.960 15,63	7.061 15,85	7.056 15,84	7.086 15,91	36.271 81,44	27.031 60,70	24.066 54,04	23.964 53,81	
		Fem..	8.570 19,24	6.635 14,90	6.779 15,23	6.683 15,01	6.442 14,47	32.928 73,94	25.085 56,32	24.595 55,22	21.887 49,14	
		Total.	17.824 40,02	13.595 30,53	13.840 31,08	13.739 30,85	13.528 30,38	69.199 155,38	52.116 117,02	48.661 109,26	45.851 102,95	
	Média	Masc..	24,29	15,67	16,74	16,67	17,79	79,60	59,38	53,95	52,98	
		Fem..	21,26	13,58	14,24	15,04	15,35	72,36	55,57	56,66	51,78	
		Total.	45,55	29,25	30,98	31,71	33,14	151,96	114,95	110,61	104,76	
	Parahyba do Norte...	1872	Masc..	6.674 17,74	4.290 11,40	5.504 14,63	5.831 15,50	6.057 16,10	32.231 85,67	24.343 64,70	20.992 55,80	18.108 48,13
			Fem..	6.077 16,15	4.100 10,90	5.158 13,71	5.810 15,44	6.116 16,25	31.176 82,86	24.320 64,65	21.273 56,54	18.147 48,23
Total.			12.751 33,89	8.390 22,30	10.662 28,34	11.641 30,94	12.173 32,35	63.407 168,53	48.663 129,35	42.265 112,34	36.255 96,36	
1890...		Total.	10.788 23,59	12.618 27,60	16.602 36,31	17.164 37,54	16.507 36,10	74.734 163,45	49.759 108,82	45.305 99,09	45.901 100,39	
1900		Masc..	9.610 19,58	8.100 16,50	8.968 18,27	8.633 17,59	9.445 19,25	42.870 87,36	32.748 66,72	26.201 53,38	18.366 37,42	
		Fem..	9.479 19,31	7.792 15,88	8.467 17,25	8.479 17,28	8.883 18,09	39.864 81,22	31.237 63,66	28.294 57,66	21.801 44,42	
		Total.	19.089 38,89	15.892 32,38	17.435 35,52	17.112 34,87	18.328 37,34	82.734 168,58	63.985 130,38	54.495 111,04	40.167 81,84	
Média		Masc..	18,66	13,95	16,45	16,55	17,67	86,52	65,71	54,59	42,77	
		Fem..	17,73	13,39	15,48	16,36	17,17	82,04	64,15	57,10	46,33	
		Total.	36,39	27,34	31,93	32,91	34,84	168,56	129,86	111,69	89,10	

os recenseamentos de 1872, 1890 e 1900

les recensements de 1872, 1890 et 1900

25 - 29	30 - 39	40 - 49	50 - 59	60 - 69	70 - 79	80 - 89	90 - 99	100 e +	Idade Ignorada Age inconnu	TOTAL TOTAL
annos - ans										
13.435 48,81	14.173 51,49	9.299 33,78	5.787 21,03	3.264 11,86	1.641 5,96	811 2,95	296 1,07	101 0,37	70 0,25	142.497 517,72
12.198 44,32	13.352 48,51	8.636 31,38	5.270 19,15	2.976 10,81	1.517 5,51	755 2,74	264 0,96	83 0,30	105 0,39	132.740 482,28
25.633 93,13	27.525 100,00	17.935 65,16	11.057 40,18	6.240 22,67	3.158 11,47	1.566 5,69	560 2,03	184 0,67	175 0,64	275.237 1.000,00
30.802 93,78	40.809 124,25	25.380 77,27	13.396 40,78	8.086 24,62	3.217 9,79	1.397 4,25	462 1,41	220 0,67	3.432 10,45	328.455 1.000,00
20.650 46,38	26.985 60,59	16.142 36,25	8.437 18,94	3.980 8,94	1.618 3,63	612 1,37	259 0,58	80 0,18	959 2,15	228.471 513,01
20.671 46,40	25.445 57,13	15.180 34,08	8.273 18,58	4.104 9,21	1.917 4,31	731 1,65	273 0,61	119 0,27	568 1,28	216.885 486,99
41.321 92,78	52.430 117,72	31.322 70,33	16.710 37,52	8.084 18,15	3.535 7,94	1.343 3,02	532 1,19	199 0,45	1.527 3,43	445.356 1.000,00
47,59	56,04	35,02	19,99	10,40	4,79	2,16	0,82	0,28	1,20	515,36
45,36	52,82	32,73	18,87	10,01	4,91	2,19	0,79	0,29	0,83	484,64
92,95	108,86	67,75	38,86	20,41	9,70	4,35	1,61	0,57	2,03	1.000,00
16.543 43,97	21.780 57,89	12.488 33,19	7.839 20,84	4.131 10,98	1.924 5,11	757 2,01	256 0,68	93 0,25	273 0,73	190.114 505,32
17.294 45,97	21.723 57,74	11.795 31,35	6.890 18,31	3.490 9,28	1.464 3,90	624 1,66	263 0,70	135 0,36	257 0,68	186.112 494,68
33.837 89,94	43.503 115,63	24.283 64,54	14.729 39,15	7.621 20,26	3.388 9,01	1.381 3,67	519 1,38	228 0,61	530 1,41	376.226 1.000,00
37.691 82,43	52.517 114,85	36.702 80,27	22.029 48,18	11.740 25,68	4.721 10,33	1.657 3,62	410 0,90	115 0,25	272 0,60	457.232 1.000,00
17.877 36,43	26.584 54,16	16.346 33,31	10.351 21,09	4.865 9,91	1.819 3,71	507 1,03	111 0,23	28 0,06	772 1,57	244.201 497,57
21.181 43,15	27.586 56,21	16.444 33,50	9.609 19,58	4.299 8,76	1.846 3,76	613 1,25	142 0,29	29 0,06	538 1,10	246.583 502,43
39.058 79,58	54.170 110,37	32.790 66,81	19.960 40,67	9.164 18,67	3.665 7,47	1.120 2,28	253 0,52	57 0,12	1.310 2,67	490.784 1.000,00
40,20	56,03	33,25	20,96	10,45	4,41	1,52	0,45	0,16	1,15	501,45
44,56	56,97	32,43	18,94	9,02	3,83	1,46	0,49	0,21	0,89	498,55
84,76	113,00	65,68	39,90	19,47	8,24	2,98	0,94	0,37	2,04	1.000,00

População do Brazil, por sexo e idade, segundo
Population du Brésil, par sexe et par âge, d'après

ESTADOS ÉTATS	Annos Années	Sexo Sexe	- de um	1	2	3	4	5 - 9	10 - 14	15 - 19	20 - 24
			- d'un								
Paraná	1872	Masc..	2.545	1.343	1.527	1.485	1.503	7.404	6.637	6.934	7.082
			20,08	10,60	12,05	11,72	11,93	58,42	52,37	54,72	55,87
		Fem..	2.507	1.259	1.535	1.454	1.516	7.199	6.849	7.112	6.903
		19,79	9,93	12,11	11,47	11,89	56,81	54,05	56,11	54,48	
	Total..	5.052	2.602	3.062	2.939	3.019	14.603	13.486	14.046	13.985	
		39,87	20,53	24,16	23,19	23,82	115,23	106,42	110,83	110,35	
	1890...	Total..	7.586	7.955	9.018	8.510	8.098	39.221	31.713	24.032	21.473
			30,41	31,88	36,15	34,11	32,46	157,20	127,11	96,32	86,07
	1900	Masc..	9.840	6.806	5.930	5.807	5.460	26.923	19.492	15.928	13.689
			30,08	20,80	18,13	17,75	16,69	82,31	59,59	48,69	41,84
		Fem..	9.351	6.536	5.704	5.434	5.154	24.377	19.070	18.093	13.698
		28,58	19,98	17,43	16,61	15,76	74,51	58,29	55,31	41,88	
Total..	19.191	13.342	11.634	11.241	10.614	51.300	38.562	34.021	27.387		
	58,66	40,78	35,56	34,36	32,45	156,82	117,88	104,00	83,72		
Média	Masc..	25,08	15,70	15,09	14,74	14,31	70,36	55,98	51,70	48,86	
	Fem..	24,19	14,95	14,77	14,04	13,83	65,66	56,17	55,71	48,18	
	Total..	49,27	30,65	29,86	28,78	28,14	136,02	112,15	107,41	97,04	
1872	Masc..	13.219	6.283	7.854	8.479	9.825	60.057	51.103	47.992	49.524	
		15,71	7,47	9,33	10,08	11,68	71,36	60,73	57,03	58,85	
	Fem..	14.731	6.251	6.795	7.420	8.257	52.963	47.226	49.038	46.713	
	17,50	7,42	8,08	8,81	9,81	62,95	56,12	58,27	55,51		
Total..	27.950	12.534	14.649	15.899	18.082	113.020	98.329	97.030	96.237		
	33,21	14,89	17,41	18,89	21,49	134,31	116,85	115,30	114,36		
1890...	Total..	25.444	30.818	35.499	35.802	33.219	150.102	114.793	105.978	107.590	
		24,70	29,91	34,46	34,75	32,24	145,70	111,44	102,87	104,43	
1900	Masc..	27.016	19.503	19.921	19.031	19.739	92.103	71.490	59.608	50.241	
		22,93	16,55	16,91	16,15	16,75	78,19	60,69	50,59	42,64	
	Fem..	26.267	19.314	19.769	18.769	18.784	88.005	70.324	66.414	57.444	
	22,30	16,40	16,78	15,93	15,95	74,68	59,68	56,38	48,76		
Total..	53.283	38.817	39.690	37.800	38.523	180.108	141.814	126.022	107.685		
	45,23	32,95	33,69	32,08	32,70	152,87	120,37	106,97	91,40		
Média	Masc..	19,32	12,01	13,12	13,11	14,22	74,78	60,71	53,81	50,74	
	Fem..	19,90	11,91	12,43	12,37	12,88	68,81	57,85	57,32	52,14	
	Total..	39,22	23,92	25,55	25,48	27,10	143,59	118,56	111,13	102,88	
Pernambuco	Masc..	27.016	19.503	19.921	19.031	19.739	92.103	71.490	59.608	50.241	
		22,93	16,55	16,91	16,15	16,75	78,19	60,69	50,59	42,64	
	Fem..	26.267	19.314	19.769	18.769	18.784	88.005	70.324	66.414	57.444	
	22,30	16,40	16,78	15,93	15,95	74,68	59,68	56,38	48,76		
Total..	53.283	38.817	39.690	37.800	38.523	180.108	141.814	126.022	107.685		
	45,23	32,95	33,69	32,08	32,70	152,87	120,37	106,97	91,40		
Média	Masc..	19,32	12,01	13,12	13,11	14,22	74,78	60,71	53,81	50,74	
	Fem..	19,90	11,91	12,43	12,37	12,88	68,81	57,85	57,32	52,14	
	Total..	39,22	23,92	25,55	25,48	27,10	143,59	118,56	111,13	102,88	

os recenseamentos de 1872, 1890 e 1900

les recensements de 1872, 1890 et 1900

25 - 29	30 - 39	40 - 49	50 - 59	60 - 69	70 - 79	80 - 89	90 - 99	100 e +	Idade ignorada Age inconnu	TOTAL TOTAL
annos - ans										
6.898	8.388	6.145	3.977	1.813	753	266	83	27	—	64.810
54,42	66,18	48,49	31,38	14,31	5,94	2,10	0,64	0,21	—	511,43
6.656	8.225	5.547	2.998	1.315	529	200	70	37	1	61.912
52,54	64,91	43,77	23,66	10,37	4,18	1,58	0,61	0,30	0,01	488,57
13.554	16.613	11.692	6.975	3.128	1.282	466	153	64	1	126.722
106,96	131,09	92,26	55,04	24,68	10,12	3,68	1,25	0,51	0,01	1.000,00
19.720	30.249	19.911	11.791	6.511	2.173	789	238	71	432	249.491
79,04	121,24	79,81	47,26	26,10	8,71	3,16	0,95	0,29	1,73	1.000,00
12.413	18.030	13.270	7.874	3.245	1.086	246	102	23	2.763	168.927
37,94	55,11	40,56	24,07	9,92	3,32	0,75	0,31	0,07	8,45	516,38
12.629	16.760	10.501	5.550	2.338	848	269	87	36	1.774	158.209
38,61	51,24	32,10	16,96	7,15	2,59	0,82	0,27	0,11	5,42	483,62
25.042	34.790	23.771	13.424	5.583	1.934	515	189	59	4.537	327.136
76,55	106,35	72,66	41,03	17,07	5,91	1,57	0,58	0,18	13,87	1.000,00
46,18	60,64	44,53	27,72	12,12	4,63	1,42	0,48	0,14	4,22	513,90
45,57	58,08	37,93	20,31	8,76	3,39	1,20	0,44	0,20	2,72	486,10
91,75	118,72	82,46	48,03	20,88	8,02	2,62	0,92	0,34	6,94	1.000,00
46.723	48.490	32.429	24.131	13.919	4.838	2.267	911	254	290	428.588
55,52	57,62	38,54	28,67	16,54	5,75	2,69	1,08	0,30	0,34	509,29
48.060	48.103	30.102	23.609	14.788	5.356	2.108	891	237	303	412.951
57,11	57,16	35,77	28,06	17,57	6,36	2,51	1,06	0,28	0,36	490,71
94.783	96.593	62.531	47.740	28.707	10.194	4.375	1.802	491	593	841.539
112,63	114,78	74,31	56,73	34,11	12,11	5,20	2,14	0,58	0,70	1.000,00
87.314	123.042	84.992	49.659	27.344	10.485	3.662	974	299	3.208	1.030.224
84,75	119,43	82,50	48,20	26,54	10,18	3,55	0,95	0,29	3,11	1.000,00
49.318	68.352	42.792	26.003	10.932	4.139	1.056	258	69	4.441	586.012
41,86	58,02	36,32	22,07	9,28	3,51	0,90	0,22	0,06	3,77	497,41
55.739	68.352	41.064	23.899	10.195	4.270	1.328	410	89	1.702	592.138
47,31	58,01	34,86	20,29	8,65	3,63	1,12	0,35	0,07	1,44	502,59
105.057	136.704	83.856	49.902	21.127	8.409	2.384	668	158	6.143	1.178.150
89,17	116,03	71,18	42,36	17,93	7,14	2,02	0,57	0,13	5,21	1.000,00
48,69	57,82	37,43	25,37	12,91	4,63	1,79	0,65	0,18	2,06	503,35
52,21	57,58	35,31	24,18	13,11	4,99	1,82	0,71	0,18	0,95	496,65
100,90	115,40	72,74	49,55	26,02	9,62	3,61	1,36	0,36	3,01	1.000,00

População do Brazil, por sexo e idade, segundo

Population du Brésil, par sexe et par âge, d'après

ESTADOS ÉTATS	Annos Années	Sexo Sexe	- de um - d'un	1	2	3	4	5 - 9	10 - 14	15 - 19	20 - 24
			anno - an								
Piahy.....	1872	Masc..	7.492 35,37	1.527 7,21	1.540 7,27	1.591 7,51	1.669 7,88	9.312 43,96	10.766 50,83	10.954 51,71	10.454 49,35
		Fem..	7.135 33,68	1.476 6,97	1.491 7,04	1.512 7,14	1.595 7,53	9.393 44,34	10.937 51,63	11.009 51,98	10.464 49,40
		Total.	14.627 69,05	3.003 14,18	3.031 14,31	3.103 14,65	3.264 15,41	18.705 88,30	21.703 102,46	21.963 103,69	20.918 98,75
	1890...	Total.	6.337 23,68	8.062 30,13	9.719 36,32	9.680 36,17	9.631 35,99	44.138 164,93	31.177 116,50	27.081 101,20	26.458 98,87
	1900	Masc..	6.493 19,42	5.276 15,78	5.725 17,12	5.999 17,94	5.963 17,84	29.665 88,73	23.256 69,56	19.123 57,20	14.080 42,11
		Fem..	6.231 18,64	4.967 14,86	5.257 15,73	5.464 16,35	5.541 16,57	27.392 81,93	21.266 63,60	19.117 57,18	14.943 44,70
		Total.	12.724 38,06	10.243 30,64	10.982 32,85	11.463 34,29	11.504 34,41	57.057 170,66	44.522 133,16	38.240 114,38	29.023 86,81
	Média	Masc..	27,39	11,50	12,19	12,73	12,86	66,34	60,20	54,45	45,73
		Fem..	26,16	10,92	11,38	11,75	12,05	63,13	57,62	54,58	47,05
		Total.	53,55	22,42	23,57	24,48	24,91	129,47	117,82	109,03	92,78
	1872	Masc..	21.111 25,76	7.951 9,70	8.474 10,34	8.976 10,95	8.423 10,28	37.959 46,31	40.258 49,12	38.197 46,60	38.316 46,75
		Fem..	17.502 21,35	6.684 8,16	7.281 8,88	7.182 8,77	7.126 8,69	32.153 39,23	33.125 40,41	32.021 39,07	32.467 39,61
Total.		38.613 47,11	14.635 17,86	15.755 19,22	16.158 19,72	15.549 18,97	70.112 85,54	73.383 89,53	70.218 85,67	70.783 86,36	
1890...	Total.	24.807 28,29	25.372 28,93	28.220 32,18	26.226 29,91	24.187 27,58	117.949 134,52	102.037 116,36	79.084 90,19	78.096 89,06	
Rio de Janeiro.....	1900	Masc..	24.783 26,76	18.197 19,65	16.303 17,61	15.394 16,62	15.006 16,20	73.042 78,89	52.810 57,03	42.016 45,37	38.541 41,62
		Fem..	24.179 26,11	17.051 18,41	15.781 17,04	14.817 16,00	13.892 15,01	68.999 74,50	50.576 54,61	49.152 53,08	40.862 44,13
		Total.	48.962 52,87	35.248 38,06	32.084 34,65	30.211 32,62	28.898 31,21	142.041 153,39	103.386 111,64	91.168 98,45	79.403 85,75
Média	Masc..	26,26	14,68	13,98	13,79	13,24	62,60	53,08	45,99	44,18	
	Fem..	23,73	13,29	12,96	12,39	11,85	56,87	47,51	46,08	41,87	
	Total.	49,99	27,97	26,94	26,18	25,09	119,47	100,59	92,07	86,05	

os recenseamentos de 1872, 1890 e 1900

les recensements de 1872, 1890 et 1900

25 - 29	30 - 39	40 - 49	50 - 59	60 - 69	70 - 79	80 - 89	90 - 99	100 e +	Idade ignorada Age inconnu	TOTAL TOTAL
annos - ans										
12.261 57,88	15.701 74,12	11.660 55,05	5.713 26,97	3.347 15,80	1.522 7,19	929 4,39	367 1,73	99 0,47	212 1,00	107.116 505,69
11.500 54,29	14.810 69,92	11.046 52,15	5.751 27,15	3.396 16,03	1.566 7,39	1.011 4,77	415 1,96	108 0,51	91 0,43	104.706 494,31
23.761 112,17	30.511 144,04	22.706 107,20	11.464 54,12	6.743 31,83	3.088 14,58	1.940 9,16	782 3,69	207 0,98	303 1,43	211.822 1.000,00
21.787 81,41	31.511 117,75	19.881 74,29	11.200 41,85	6.219 23,24	2.241 8,37	853 3,19	214 0,80	58 0,22	1.362 5,09	267.609 1.000,00
12.358 36,96	17.757 53,11	11.520 34,46	6.544 19,57	2.962 8,86	1.039 3,11	283 0,85	79 0,24	9 0,03	1.032 3,09	169.163 505,98
13.471 40,30	18.686 55,89	11.409 34,12	6.092 18,23	2.925 8,75	1.143 3,42	333 0,99	103 0,30	15 0,04	810 2,42	165.165 494,02
25.829 77,26	36.443 109,00	22.929 68,58	12.636 37,80	5.887 17,61	2.182 6,53	616 1,84	182 0,54	24 0,07	1.842 5,51	334.328 1.000,00
47,42	63,62	44,75	23,27	12,33	5,15	2,62	0,99	0,25	2,04	505,83
47,29	62,91	43,13	22,69	12,39	5,41	2,88	1,13	0,27	1,43	494,17
94,71	126,53	87,88	45,96	24,72	10,56	5,50	2,12	0,52	3,47	1.000,00
43.518 53,10	52.064 63,52	45.195 55,14	34.557 42,16	27.630 33,71	19.056 23,25	10.258 12,52	3.793 4,63	423 0,52	441 0,54	446.600 544,90
36.136 44,09	45.177 55,12	39.133 47,75	30.127 36,76	21.532 26,27	13.972 17,05	7.761 9,47	2.948 3,60	333 0,40	344 0,42	373.004 455,10
79.654 97,19	97.241 118,64	84.328 102,89	64.684 78,92	49.162 59,98	33.028 40,30	18.019 21,99	6.741 8,23	756 0,92	785 0,96	819.604 1.000,00
70.292 80,16	111.732 127,42	79.809 91,01	50.030 57,05	35.101 40,03	13.904 15,86	5.012 5,72	1.570 1,79	573 0,65	2.883 3,29	876.884 1.000,00
34.960 37,75	54.778 59,16	40.185 43,39	23.966 25,88	12.200 13,17	4.838 5,22	1.773 1,91	550 0,59	200 0,22	3.107 3,36	472.649 510,40
37.680 40,69	51.567 55,68	32.839 35,47	18.840 20,35	8.936 9,65	4.138 4,47	1.586 1,72	526 0,57	193 0,20	1.772 1,91	453.386 489,60
72.640 78,44	106.345 114,84	73.024 78,86	42.806 46,23	21.136 22,82	8.976 9,69	3.359 3,63	1.076 1,16	393 0,42	4.879 5,27	926.035 1.000,00
45,42	61,34	49,26	34,02	23,44	14,23	7,21	2,61	0,37	1,95	527,65
42,39	55,40	41,61	28,55	17,96	10,76	5,59	2,08	0,30	1,16	472,35
87,81	116,74	90,87	62,57	41,40	24,99	12,80	4,69	0,67	3,11	1.000,00

População do Brazil, por sexo e idade, segundo

Population du Brésil, par sexe et par âge, d'après

ESTADOS ÉTATS	Annos Années	Sexo Sexe	- de um - d'un	1	2	3	4	5 - 9	10 - 14	15 - 19	20 - 24
			anno - an								
Rio Grande do Norte.	1872	Masc..	4.019 17,18	1.702 7,27	2.131 9,11	2.268 9,69	2.641 11,29	11.862 50,70	11.500 49,15	12.576 53,75	12.955 55,37
		Fem..	3.648 15,59	1.791 7,66	2.243 9,58	2.400 10,26	2.818 12,04	12.151 51,93	11.446 48,92	12.821 54,79	12.722 54,37
		Total.	7.667 32,77	3.493 14,93	4.374 18,69	4.668 19,95	5.459 23,33	24.013 102,63	22.946 98,07	25.397 108,54	25.677 109,74
	1890...	Total.	5.900 21,99	7.484 27,90	9.539 35,56	10.035 37,41	9.690 36,12	44.352 165,32	27.293 101,74	25.959 96,76	27.211 101,42
	1900	Masc..	5.493 20,02	3.985 14,53	4.778 17,42	4.820 17,57	5.379 19,61	23.121 84,29	17.778 64,80	14.345 52,28	9.415 34,32
		Fem..	5.346 19,49	4.096 14,93	4.709 17,16	4.810 17,54	4.913 17,91	22.057 80,40	17.121 62,42	15.891 57,94	11.931 43,50
		Total.	10.839 39,51	8.081 29,46	9.487 34,58	9.630 35,11	10.292 37,52	45.178 164,69	34.899 127,22	30.236 110,22	21.346 77,82
	Média	Masc..	18,60	10,90	13,27	13,63	15,45	67,49	56,98	53,01	44,84
		Fem..	17,54	11,29	13,37	13,90	14,98	66,16	55,67	56,37	48,93
		Total.	36,14	22,19	26,64	27,53	30,43	133,65	112,65	109,38	93,77
	1872	Masc..	3.280 7,34	2.310 5,17	2.168 4,85	2.359 5,28	2.322 5,20	23.394 52,34	27.785 62,15	21.493 48,09	20.369 45,57
		Fem..	2.700 6,04	2.094 4,68	2.115 4,73	2.226 4,98	2.156 4,82	21.157 47,33	24.451 54,72	19.501 43,63	18.594 41,60
Total.		5.980 13,38	4.404 9,85	4.283 9,58	4.585 10,26	4.478 10,02	44.551 99,67	52.236 116,87	40.994 91,72	38.963 87,17	
1890...	Total.	26.027 29,00	27.515 30,66	31.743 35,37	31.791 35,42	30.413 33,89	142.538 158,83	114.873 128,00	89.302 99,52	77.176 85,99	
Rio Grande do Sul...	1900	Masc..	34.942 30,41	22.063 19,20	20.516 17,85	19.477 16,95	18.823 16,38	92.054 80,12	74.178 64,55	59.551 51,83	48.996 42,64
		Fem..	33.182 28,88	21.351 18,58	19.921 17,34	19.053 16,58	18.207 15,85	85.983 74,82	70.452 61,32	65.882 57,33	49.807 43,34
		Total.	68.124 59,29	43.414 37,78	40.437 35,19	38.530 33,53	37.030 32,23	178.037 154,94	144.630 125,87	125.433 109,16	98.803 85,98
Média	Masc..	18,87	12,19	11,35	11,11	10,79	66,23	63,35	49,96	44,11	
	Fem..	17,46	11,63	11,04	10,78	10,33	61,08	58,02	50,48	42,47	
	Total.	36,33	23,82	22,39	21,89	21,12	127,31	121,37	100,44	86,58	

os recenseamentos de 1872, 1890 e 1900

les recensements de 1872, 1890 et 1900

25 - 29	30 - 39	40 - 49	50 - 59	60 - 69	70 - 79	80 - 89	90 - 99	100 e +	Idade Ignorada Age inconnu	TOTAL TOTAL
anos - ans										
13.326 56,95	15.688 67,05	12.073 51,60	8.286 35,41	4.961 21,20	1.974 8,44	829 3,54	349 1,49	137 0,59	15 0,06	119.292 509,84
12.751 54,50	14.453 61,77	11.239 48,03	7.324 31,31	4.343 18,56	1.617 6,91	593 2,54	218 0,93	83 0,35	26 0,12	114.687 490,16
26.077 111,45	30.141 128,82	23.312 99,63	15.610 66,72	9.304 39,76	3.591 15,35	1.422 6,08	567 2,42	220 0,94	41 0,18	233.979 1.000,00
23.402 87,23	32.484 121,09	20.597 76,78	12.521 46,67	6.885 25,66	2.747 10,24	1.019 3,80	216 0,81	46 0,17	893 3,33	268.273 1.000,00
9.082 33,11	15.167 55,29	9.837 35,86	5.930 21,62	2.952 10,76	1.154 4,21	310 1,13	76 0,28	10 0,04	293 1,07	133.925 488,21
12.047 43,91	16.765 61,12	9.779 35,65	5.984 21,81	2.872 10,47	1.292 4,71	387 1,41	94 0,34	12 0,04	286 1,04	140.392 511,79
21.129 77,02	31.932 116,41	19.616 71,51	11.914 43,43	5.824 21,23	2.446 8,92	697 2,54	170 0,62	22 0,08	579 2,11	274.317 1.000,00
45,03	61,17	43,73	28,52	15,98	6,33	2,33	0,89	0,31	0,57	499,03
49,21	61,44	41,84	26,56	14,52	5,81	1,97	0,64	0,19	0,58	500,97
94,24	122,61	85,57	55,08	30,50	12,14	4,30	1,53	0,50	1,15	1.000,00
22.160 49,58	27.158 60,75	24.930 55,78	18.918 42,33	15.660 35,04	11.040 24,70	6.063 13,56	1.309 2,93	126 0,28	114 0,26	232.958 521,20
21.207 47,45	25.955 58,08	24.074 53,86	17.671 39,53	13.964 31,24	9.545 21,36	5.140 11,48	1.171 2,63	114 0,27	169 0,37	214.004 478,80
43.367 97,03	53.113 118,83	49.004 109,64	36.589 81,86	29.624 66,28	20.585 46,06	11.203 25,04	2.480 5,56	240 0,55	283 0,63	446.962 1.000,00
69.541 77,49	105.427 117,47	67.707 75,44	41.992 46,79	25.002 27,86	10.459 11,65	3.522 3,92	1.015 1,13	351 0,39	1.061 1,18	897.455 1.000,00
39.987 34,80	59.064 51,40	45.262 39,39	26.215 22,81	13.014 11,33	5.276 4,59	1.541 1,34	403 0,35	144 0,13	2.702 2,35	584.208 508,42
41.292 35,93	56.993 49,60	40.018 34,83	22.650 19,72	11.411 9,93	4.959 4,32	1.508 1,31	453 0,39	145 0,12	1.595 1,39	564.862 491,58
81.279 70,73	116.057 101,00	85.280 74,22	48.865 42,53	24.425 21,26	10.235 8,91	3.049 2,65	856 0,74	289 0,25	4.297 3,74	1.149.070 1.000,00
42,19	56,07	47,59	32,57	23,18	14,65	7,45	1,64	0,20	1,31	514,81
41,69	53,84	44,34	29,63	20,58	12,84	6,40	1,51	0,19	0,88	485,19
83,88	109,91	91,93	62,20	43,76	27,49	13,85	3,15	0,39	2,19	1.000,00

População do Brazil, por sexo e idade, segundo
Population du Brésil, par sexe et par âge, d'après

ESTADOS ÉTATS	Annos Années	Sexo Sexe	- de um	1	2	3	4	5 - 9	10 - 14	15 - 19	20 - 24
			- d'un	ano - an							
Santa Catharina....	1872	Masc..	2.456 15,37	2.314 14,48	2.886 18,06	3.115 19,49	2.830 17,71	12.275 76,80	9.619 60,18	7.491 46,88	7.297 45,66
		Fem..	2.529 15,82	2.199 13,76	2.616 16,37	2.685 16,80	2.741 17,15	11.213 70,18	9.087 56,88	8.757 54,80	7.615 47,66
		Total.	4.985 31,19	4.513 28,24	5.502 34,43	5.800 36,29	5.571 34,86	23.488 146,98	18.706 117,06	16.248 101,68	14.912 93,32
	1890...	Total.	8.790 30,98	8.448 29,77	9.323 32,85	9.618 33,89	9.094 32,05	41.616 146,65	35.653 125,64	27.486 96,86	25.348 89,32
	1900	Masc..	9.996 31,21	6.419 20,04	5.877 18,35	5.656 17,66	5.384 16,81	25.028 78,14	18.669 58,29	15.358 47,95	13.245 41,35
		Fem..	9.467 29,56	5.857 18,29	5.657 17,66	5.316 16,60	5.082 15,87	23.275 72,67	18.504 57,76	17.423 54,40	14.540 45,40
		Total.	19.463 60,77	12.276 38,33	11.534 36,01	10.972 34,26	10.466 32,68	48.303 150,81	37.173 116,05	32.781 102,35	27.785 86,75
	Média	Masc..	23,29	17,26	18,20	18,58	17,26	77,47	59,23	47,42	43,50
		Fem..	22,69	16,02	17,02	16,70	16,51	71,42	57,32	54,60	46,53
		Total.	45,98	33,28	35,22	35,28	33,77	148,89	116,55	102,02	90,03
	1872	Masc..	15.420 18,42	6.143 7,34	6.690 7,99	8.630 10,31	9.107 10,88	58.297 69,62	49.373 58,96	44.602 53,27	43.940 52,47
		Fem..	14.877 17,76	5.583 6,66	5.732 6,83	7.393 8,83	7.991 9,54	51.944 62,03	46.658 55,72	42.952 51,29	43.468 51,92
		Total.	30.297 36,18	11.726 14,00	12.422 14,82	16.023 19,14	17.098 20,42	110.241 131,65	96.031 114,68	87.554 104,56	87.408 104,39
	1890...	Total.	37.911 27,38	42.159 30,45	44.154 31,89	40.103 28,96	39.848 28,78	190.267 137,40	167.046 120,62	128.400 92,72	119.766 86,49
	1900	Masc..	58.982 25,84	44.436 19,47	38.095 16,69	37.114 16,26	35.132 15,39	167.592 73,43	129.450 56,72	112.122 49,13	101.412 44,43
Fem..		56.367 24,70	42.197 18,49	37.547 16,45	34.921 15,30	33.226 14,56	157.905 69,20	125.527 55,00	117.726 51,58	99.224 43,48	
Total.		115.349 50,54	86.633 37,96	75.642 33,14	72.035 31,56	68.358 29,95	325.497 142,63	254.977 111,72	229.848 100,71	200.636 87,91	
Média	Masc..	22,13	13,41	12,34	13,28	13,14	71,52	57,84	51,20	48,45	
	Fem..	21,23	12,57	11,64	12,07	12,05	65,61	55,36	51,44	47,70	
	Total.	43,36	25,98	23,98	25,35	25,19	137,13	113,20	102,64	96,15	
São Paulo.....	Masc..	58.982 25,84	44.436 19,47	38.095 16,69	37.114 16,26	35.132 15,39	167.592 73,43	129.450 56,72	112.122 49,13	101.412 44,43	
	Fem..	56.367 24,70	42.197 18,49	37.547 16,45	34.921 15,30	33.226 14,56	157.905 69,20	125.527 55,00	117.726 51,58	99.224 43,48	
	Total.	115.349 50,54	86.633 37,96	75.642 33,14	72.035 31,56	68.358 29,95	325.497 142,63	254.977 111,72	229.848 100,71	200.636 87,91	
Média	Masc..	22,13	13,41	12,34	13,28	13,14	71,52	57,84	51,20	48,45	
	Fem..	21,23	12,57	11,64	12,07	12,05	65,61	55,36	51,44	47,70	
	Total.	43,36	25,98	23,98	25,35	25,19	137,13	113,20	102,64	96,15	

os recenseamentos de 1872, 1890 e 1900

les recensements de 1872, 1890 et 1900

25 - 29	30 - 39	40 - 49	50 - 59	60 - 69	70 - 79	80 - 89	90 - 99	100 e +	Idade Ignorada Age inconnu	TOTAL TOTAL
anos - ans										
6.727 42,10	9.172 57,40	6.741 42,18	4.788 29,96	2.174 13,60	868 5,43	255 1,60	70 0,44	20 0,13	59 0,37	81.157 507,84
7.093 44,38	9.320 58,32	6.072 38,00	3.907 24,45	1.769 11,08	686 4,30	196 1,22	69 0,43	20 0,12	71 0,44	78.645 492,16
13.820 86,48	18.492 115,72	12.813 80,18	8.695 54,41	3.943 24,68	1.554 9,73	451 2,82	139 0,87	40 0,25	130 0,81	159.802 1.000,00
22.939 80,84	33.706 118,78	22.892 80,67	15.579 54,90	8.669 30,55	3.231 11,39	1.023 3,61	193 0,68	72 0,26	89 0,31	283.769 1.000,00
11.961 37,34	17.736 55,37	12.343 38,54	7.494 23,40	3.651 11,40	1.321 4,12	356 1,11	66 0,21	29 0,09	969 3,03	161.558 504,41
12.402 38,73	16.872 52,68	11.391 35,56	6.852 21,39	3.546 11,07	1.311 4,10	401 1,25	96 0,30	27 0,08	712 2,22	158.731 495,59
24.363 76,07	34.608 108,05	23.734 74,10	14.346 44,79	7.197 22,47	2.632 8,22	757 2,36	162 0,51	56 0,17	1.681 5,25	320.289 1.000,00
39,72	56,39	40,36	26,68	12,50	4,77	1,36	0,32	0,11	1,70	506,12
41,56	55,50	36,78	22,92	11,07	4,20	1,25	0,36	0,10	1,33	493,88
81,28	111,89	77,14	49,60	23,57	8,97	2,61	0,68	0,21	3,03	1.000,00
43.975 52,52	57.904 69,15	40.846 48,78	23.485 28,05	12.949 15,46	7.192 8,58	4.245 5,07	1.936 2,31	638 0,76	972 1,16	436.344 521,10
42.956 51,30	53.092 63,41	35.032 41,84	19.282 23,02	11.208 13,39	6.529 7,81	3.523 4,21	1.646 1,97	497 0,60	647 0,77	401.010 478,90
86.931 103,82	110.996 132,56	75.878 90,62	42.767 51,07	24.157 28,85	13.721 16,39	7.768 9,28	3.582 4,28	1.135 1,36	1.619 1,93	837.354 1.000,00
112.193 81,02	185.473 133,94	129.622 93,61	78.051 56,36	45.944 33,18	13.414 9,69	5.259 3,80	1.355 0,98	687 0,49	3.101 2,24	1.384.753 1.000,00
99.825 43,74	154.563 67,72	103.981 45,56	57.138 25,04	23.956 10,50	7.780 3,41	2.210 0,97	768 0,34	272 0,12	10.741 4,71	1.185.569 519,47
94.893 41,58	133.750 58,61	82.723 36,25	44.222 19,37	19.004 8,32	6.831 2,99	2.117 0,93	726 0,31	280 0,12	7.524 3,29	1.096.710 480,53
194.718 85,32	288.313 126,33	186.704 81,81	101.360 44,41	42.960 18,82	14.611 6,40	4.327 1,90	1.494 0,65	552 0,24	18.265 8,00	2.282.279 1.000,00
48,13	68,44	47,17	26,54	12,98	5,99	3,02	1,33	0,44	2,94	520,29
46,44	61,01	39,04	21,19	10,86	5,40	2,57	1,14	0,36	2,03	479,71
94,57	129,45	86,21	47,73	23,84	11,39	5,59	2,47	0,80	4,97	1.000,00

os recenseamentos de 1872, 1890 e 1900

les recensements de 1872, 1890 et 1900

25 - 29	30 - 39	40 - 49	50 - 59	60 - 69	70 - 79	80 - 89	90 - 99	100 e +	Idade Ignorada Age inconnu	TOTAL TOTAL
annos - ans										
11.682 49,79	20.459 87,21	9.744 41,53	5.762 24,56	3.404 14,51	1.832 7,81	978 4,17	401 1,71	124 0,53	353 1,50	113.932 485,58
12.996 55,38	20.943 89,24	9.844 41,95	5.463 23,27	3.342 14,23	1.791 7,63	945 4,09	318 1,35	97 0,40	279 1,19	120.711 514,42
24.678 105,17	41.402 176,45	19.588 83,48	11.225 47,83	6.746 28,74	3.623 15,44	1.923 8,26	719 3,06	221 0,93	632 2,69	234.643 1.000,00
25.868 83,20	40.697 130,89	28.652 92,15	16.809 54,06	9.675 31,12	3.671 11,81	1.352 4,35	322 1,04	84 0,27	8.785 28,25	310.926 1.000,00
14.973 42,03	21.595 60,62	14.995 42,09	8.833 24,79	4.246 11,92	1.621 4,55	556 1,56	141 0,40	32 0,09	2.129 5,98	175.184 491,73
17.154 48,15	23.149 64,98	15.512 43,54	8.679 24,36	4.295 12,05	1.871 5,25	634 1,78	165 0,46	49 0,14	1.685 4,72	181.080 508,27
32.127 90,18	44.744 125,60	30.507 85,63	17.512 49,15	8.541 23,97	3.492 9,80	1.190 3,34	306 0,86	81 0,23	3.814 10,70	356.264 1.000,00
45,91	73,91	41,81	24,67	13,21	6,18	2,86	1,05	0,31	3,74	488,65
51,76	77,11	42,74	23,81	13,14	6,44	2,93	0,90	0,27	2,95	511,35
97,67	151,02	84,55	48,48	26,35	12,62	5,79	1,95	0,58	6,69	1.000,00
555.566 54,94	666.681 65,93	465.463 46,03	324.430 32,08	202.064 19,98	106.981 10,58	59.415 5,88	30.356 3,00	7.307 0,72	6.177 0,61	5.224.551 516,67
522.947 51,71	596.519 58,99	435.630 43,08	288.978 28,58	183.692 18,17	95.306 9,42	52.766 5,22	26.987 2,67	5.890 0,58	5.010 0,50	4.887.510 483,33
1.078.513 106,65	1.263.200 124,92	901.093 89,11	613.408 60,66	385.756 38,15	202.287 20,00	112.181 11,10	57.343 5,67	13.197 1,30	11.187 1,11	10.112.061 1.000,00
1.181.548 82,43	1.802.272 125,74	1.233.137 86,03	733.361 51,16	429.554 29,97	159.518 11,13	60.851 4,25	17.124 1,19	6.218 0,43	58.577 4,09	14.333.915 1.000,00
713.829 41,22	1.047.484 60,48	710.334 41,02	411.677 23,77	186.600 10,77	68.882 3,98	21.837 1,26	6.692 0,39	1.997 0,12	74.646 4,31	8.831.002 509,92
732.864 42,32	987.853 57,04	636.764 36,77	358.839 20,72	167.670 9,68	68.993 3,98	23.533 1,36	7.491 0,43	2.329 0,13	54.669 3,16	8.487.554 490,08
1.446.693 83,54	2.035.337 117,52	1.347.098 77,79	770.516 44,49	354.270 20,45	137.875 7,96	45.370 2,62	14.183 0,82	4.326 0,25	129.315 7,47	17.318.556 1.000,00
48,08	63,21	43,53	27,92	15,38	7,28	3,57	1,69	0,42	2,46	513,29
47,02	58,02	39,93	24,65	13,92	6,70	3,29	1,55	0,36	1,83	486,71
95,10	121,23	83,46	52,57	29,30	13,98	6,86	3,24	0,78	4,29	1.000,00

População das Captaes dos Estados do Brazil, por sexo, estado civil

Population des Captales des Etats du Brésil, par sexe, état civil

CAPITAES CAPITALES	ANNOS ANNÉES	SEXO SEXE			ESTA ÉTAT			
		Masculino Masculin	Feminino Féminin	Total	SOLTEIROS CÉLIBATAIRES			Masculino Masculin
					Masculino Masculin	Feminino Féminin	Total	
Aracajú.....	1872.....	4.885 511,04	4.674 488,96	9.559 1.000,00	3.411 356,84	3.147 329,22	6.558 686,06	1.281 134,01
	1890.....	7.552 462,29	8.784 537,71	16.336 1.000,00	5.519 337,84	6.817 417,30	12.336 755,14	1.692 103,58
	1900.....	9.769 462,28	11.363 537,72	21.132 1.000,00	—	—	—	—
	Média.....	486,66	513,34	1.000,00	347,34	373,26	720,60	118,79
Belém.....	1872.....	34.495 556,40	27.502 443,60	61.997 1.000,00	24.862 401,02	18.970 305,98	43.832 707,00	8.385 135,25
	1890.....	25.131 501,98	24.933 498,02	50.064 1.000,00	20.075 400,99	19.623 391,96	39.698 792,95	4.515 90,18
	1900.....	49.389 511,48	47.171 488,52	96.560 1.000,00	—	—	—	—
	Média.....	529,19	470,81	1.000,00	401,00	348,97	749,97	112,72
Bello Horizonte.....	1900.....	7.007 520,12	6.465 479,88	13.472 1.000,00	—	—	—	—
	1906.....	—	—	17.615	—	—	—	—
	1912 (1).....	19.149 493,25	19.673 506,75	38.822 1.000,00	—	—	24.910 641,65	—
Curityba.....	1872.....	6.481 512,29	6.170 487,71	12.651 1.000,00	4.621 365,27	4.130 326,46	8.751 691,73	1.701 134,45
	1890.....	12.837 522,83	11.716 477,17	24.553 1.000,00	8.897 362,36	7.475 304,44	16.372 666,80	3.655 148,86
	1900.....	26.151 525,60	23.604 474,40	49.755 1.000,00	—	—	—	—
	Média.....	517,56	482,44	1.000,00	363,82	315,45	679,27	141,65
Cuyabá.....	1872.....	18.908 525,41	17.079 474,59	35.987 1.000,00	12.824 356,35	12.019 333,98	24.843 690,33	4.959 137,80
	1890.....	8.593 482,35	9.222 517,65	17.815 1.000,00	6.918 388,33	7.089 397,92	14.007 786,25	1.492 83,75
	1900.....	16.924 492,08	17.469 507,92	34.393 1.000,00	—	—	—	—
	Média.....	503,88	496,12	1.000,00	372,34	365,95	738,29	110,77

(1) Recenseamento effectuado em 30 de Junho.

e nacionalidade, segundo os recenseamentos de 1872, 1890 e 1900

et nationalité, d'après les recensements de 1872, 1890 et 1900

DO CIVIL					NACIONALIDADE					
CIVIL					NATIONALITÉ					
CASADOS		VIUVOS			BRAZILEIROS			ESTRANGEIROS		
MARIÉS		VEUFS			BRÉSILIENS			ÉTRANGERS		
Feminino	Total	Masculino	Feminino	Total	Masculino	Feminino	Total	Masculino	Feminino	Total
Féminin	Total	Masculin	Féminin	Total	Masculin	Féminin	Total	Masculin	Féminin	Total
1.322	2.603	193	205	398	4.847	4.650	9.497	38	24	62
138,30	272,31	20,19	21,44	41,63	507,06	486,45	993,51	3,98	2,51	6,49
1.336	3.028	341	631	972	7.519	8.779	16.298	33	5	38
81,78	185,36	20,87	38,63	59,50	460,27	537,40	997,67	2,02	0,31	2,33
—	—	—	—	—	—	—	—	—	—	—
—	—	—	—	—	—	—	—	—	—	—
110,04	228,83	20,53	30,04	50,57	483,66	511,93	995,59	3,00	1,41	4,41
7.181	15.566	1.248	1.351	2.599	30.688	26.962	57.650	3.807	540	4.347
115,83	251,08	20,13	21,79	41,92	494,99	434,89	929,88	61,41	8,71	70,12
3.923	8.438	541	1.387	1.928	22.219	24.459	46.678	2.912	474	3.386
78,36	168,54	10,81	27,70	38,51	443,81	488,55	932,36	58,17	9,47	67,64
—	—	—	—	—	—	—	—	—	—	—
—	—	—	—	—	—	—	—	—	—	—
97,09	209,81	15,47	24,75	40,22	469,40	461,72	931,12	59,79	9,09	68,88
—	—	—	—	—	—	—	—	—	—	—
—	—	—	—	—	—	—	—	—	—	—
—	—	—	—	—	—	—	—	—	—	—
—	—	—	—	—	—	—	—	—	—	—
—	12.043	—	—	1.869	—	—	34.450	—	—	4.372
—	310,21	—	—	48,14	—	—	887,38	—	—	112,62
1.721	3.422	159	319	478	5.606	5.661	11.267	875	509	1.384
136,04	270,49	12,57	25,21	37,78	443,13	447,47	890,60	69,16	40,24	109,40
3.681	7.336	285	560	845	11.817	10.775	22.592	1.020	941	1.961
149,92	298,78	11,61	22,81	34,42	481,29	438,85	920,14	41,54	38,32	79,86
—	—	—	—	—	—	—	—	—	—	—
—	—	—	—	—	—	—	—	—	—	—
142,98	284,63	12,09	24,01	36,10	462,21	443,16	905,37	55,35	39,28	94,63
4.330	9.289	1.125	730	1.855	18.532	16.931	35.463	376	148	524
120,32	258,12	31,26	20,29	51,55	514,96	470,48	985,44	10,45	4,11	14,56
1.433	2.925	183	700	883	8.554	9.205	17.759	39	17	56
80,44	164,19	10,27	39,29	49,56	480,16	516,70	996,86	2,19	0,95	3,14
—	—	—	—	—	—	—	—	—	—	—
—	—	—	—	—	—	—	—	—	—	—
100,38	211,15	20,77	29,79	50,56	497,56	493,59	991,15	6,32	2,53	8,85

População das Capitais dos Estados do Brazil, por sexo, estado civil
Population des Capitales des Etats du Brésil, par sexe, état civil

CAPITAES CAPITALES	ANNOS ANNÉES	SEXO SEXE			ESTA ÉTAT			
		Masculino Masculin	Feminino Féminin	Total Total	SOLTEIROS CÉLIBATAIRES			Masculino Masculin
					Masculino Masculin	Feminino Féminin	Total Total	
Distrito Federal.....	1872.....	158.766 577,39	116.206 422,61	274.972 1.000,00	128.561 467,54	87.658 318,79	216.219 786,33	26.006 94,58
	1890.....	293.657 561,86	228.994 438,14	522.651 1.000,00	216.520 414,27	158.409 303,09	374.929 717,36	66.797 127,81
	1906.....	463.453 571,15	347.990 428,85	811.443 1.000,00	324.322 399,68	219.687 270,74	(1) 544.009 670,42	124.904 153,93
	Média.....	570,13	429,87	1.000,00	427,16	297,54	724,70	125,44
	1900 (2).....	393.929 569,62	297.636 430,38	691.565 1.000,00	304.911 440,90	215.035 310,94	519.946 751,84	76.895 111,19
Florianopolis.....	1872.....	12.706 494,22	13.003 505,78	25.709 1.000,00	9.260 360,19	9.175 356,88	18.435 717,07	3.082 119,88
	1890.....	14.440 470,56	16.247 529,44	30.687 1.000,00	9.998 325,81	10.828 352,85	20.826 678,66	4.068 132,56
	1900.....	15.528 481,80	16.701 518,20	32.229 1.000,00	—	—	—	—
	Média.....	482,39	517,61	1.000,00	343,00	354,86	697,86	126,22
Fortaleza.....	1872.....	21.539 507,30	20.919 492,70	42.458 1.000,00	15.238 358,90	14.948 352,06	30.186 710,96	5.500 129,54
	1890.....	19.117 467,39	21.785 532,61	40.902 1.000,00	12.906 315,53	14.615 357,32	27.521 672,85	5.707 139,53
	1900.....	22.606 467,37	25.763 532,63	48.369 1.000,00	—	—	—	—
	Média.....	487,34	512,66	1.000,00	337,21	354,69	691,90	134,54
Goyaz.....	1872.....	9.859 514,59	9.300 485,41	19.159 1.000,00	6.940 362,23	6.347 331,28	13.287 693,51	2.540 132,58
	1890.....	8.890 517,43	8.291 482,57	17.181 1.000,00	6.145 357,66	5.288 307,78	11.433 665,44	2.481 144,40
	1900.....	6.474 480,45	7.001 519,55	13.475 1.000,00	—	—	—	—
	Média.....	516,01	483,99	1.000,00	359,94	319,53	679,47	138,49
Maceió.....	1872.....	13.731 495,65	13.972 504,35	27.703 1.000,00	9.536 344,22	9.891 357,04	19.427 701,26	3.649 131,72
	1890.....	14.756 468,47	16.742 531,53	31.498 1.000,00	10.017 318,02	11.215 356,05	21.232 674,07	4.139 131,40
	1900.....	16.934 464,87	19.493 535,13	36.427 1.000,00	—	—	—	—
	Média.....	482,06	517,94	1.000,00	331,12	356,54	687,66	131,56

(1) Inclusive os de estado civil ignorado. (2) A população do Distrito Federal em 1900, quanto ao sexo, estado civil e

e nacionalidade, segundo os recenseamentos de 1872, 1890 e 1900

et nationalité, d'après les recensements de 1872, 1890 et 1900

DO CIVIL					NACIONALIDADE					
CIVIL					NATIONALITÉ					
CASADOS		VIUVOS			BRAZILEIROS			ESTRANGEIROS		
MARIÉS		VEUFS			BRÉSILIENS			ÉTRANGERS		
Feminino	Total	Masculino	Feminino	Total	Masculino	Feminino	Total	Masculino	Feminino	Total
Féminin	Total	Masculin	Féminin	Total	Masculin	Féminin	Total	Masculin	Féminin	Total
20.436	46.442	4.199	8.112	12.311	95.881	94.808	190.689	62.885	21.398	84.283
74,32	168,90	15,27	29,50	44,77	348,69	344,79	693,48	228,70	77,82	306,52
50.361	117.158	10.340	20.224	30.564	204.845	193.454	398.299	88.812	35.540	124.352
96,35	224,16	19,78	38,70	58,48	391,93	370,14	762,07	169,93	68,00	237,93
89.826	214.730	14.227	38.477	52.704	312.573	288.355	600.928	150.880	59.635	210.515
110,70	264,63	17,54	47,41	64,95	385,21	355,36	740,57	185,94	73,49	259,43
93,79	219,23	17,53	38,54	56,07	375,27	356,77	732,04	194,86	73,10	267,96
59.018	135.913	12.123	23.583	35.706	256.093	247.214	503.307	137.836	50.422	188.258
85,34	196,53	17,53	34,10	51,63	370,31	357,47	727,78	199,31	72,91	272,22
3.029	6.111	364	799	1.163	12.088	12.699	24.787	618	304	922
117,82	237,70	14,15	31,08	45,23	470,19	493,95	964,14	24,03	11,83	35,86
3.993	8.061	374	1.426	1.800	14.237	16.102	30.339	203	145	348
130,12	262,68	12,19	46,47	58,66	463,94	524,72	988,66	6,62	4,72	11,34
—	—	—	—	—	—	—	—	—	—	—
—	—	—	—	—	—	—	—	—	—	—
123,97	250,19	13,17	38,78	51,95	467,07	509,33	976,40	15,32	8,28	23,60
4.463	9.963	801	1.508	2.309	20.932	20.713	41.645	607	206	813
105,12	234,66	18,86	35,52	54,38	493,00	487,85	980,85	14,30	4,85	19,15
4.964	10.671	504	2.206	2.710	18.822	21.693	40.515	295	92	387
121,36	260,89	12,33	53,93	66,26	460,17	530,37	990,54	7,22	2,24	9,46
—	—	—	—	—	—	—	—	—	—	—
—	—	—	—	—	—	—	—	—	—	—
113,24	247,78	15,59	44,73	60,32	476,58	509,11	985,69	10,76	3,55	14,31
2.499	5.039	379	454	833	9.822	9.275	19.097	37	25	62
130,43	263,01	19,78	23,70	43,48	512,66	484,11	996,77	1,93	1,30	3,23
2.159	4.640	264	844	1.108	8.877	8.279	17.156	13	12	25
125,67	270,07	15,37	49,12	64,49	516,67	481,87	998,54	0,76	0,70	1,46
—	—	—	—	—	—	—	—	—	—	—
—	—	—	—	—	—	—	—	—	—	—
128,05	266,54	17,58	36,41	53,99	514,66	482,99	997,65	1,35	1,00	2,35
2.925	6.574	546	1.156	1.702	13.049	13.538	26.587	682	434	1.116
105,58	237,30	19,71	41,73	61,44	471,03	488,68	959,71	24,62	15,67	40,29
3.924	8.063	600	1.603	2.203	14.548	16.674	31.222	208	68	276
124,59	255,99	19,05	50,89	69,94	461,87	529,37	991,24	6,60	2,16	8,76
—	—	—	—	—	—	—	—	—	—	—
—	—	—	—	—	—	—	—	—	—	—
115,09	246,65	19,38	46,31	65,69	466,45	509,03	975,48	15,61	8,91	24,52

nacionalidade, foi calculada pelos recenseamentos de 1872 e 1890.

População das Captaes dos Estados do Brazil, por sexo, estado civil
 Population des Capitales des Etats du Brésil, par sexe, état civil

CAPITAES CAPITALES	ANNOS ANNÉES	SEXO SEXE			ESTA ÉTAT			
		Masculino Masculin	Feminino Féminin	Total Total	SOLTEIROS CÉLIBATAIRES			Masculino Masculin
					Masculino Masculin	Feminino Féminin	Total Total	
Mauões.....	1872.....	16.846 574,28	12.488 425,72	29.334 1.000,00	13.946 475,42	9.137 311,48	23.083 786,90	2.460 83,86
	1890.....	20.558 530,94	18.162 469,06	38.720 1.000,00	15.308 395,35	12.840 331,61	28.148 726,96	4.732 122,21
	1900.....	34.713 530,94	30.667 ⁽¹⁾ 469,06	65.380 1.000,00	—	—	—	—
	Média.....	552,61	447,39	1.000,00	435,38	321,54	756,92	103,04
Natal.....	1872.....	10.442 512,06	9.950 487,94	20.392 1.000,00	6.565 321,94	6.083 298,30	12.648 620,24	3.225 158,15
	1890.....	6.753 492,02	6.972 507,98	13.725 1.000,00	4.784 348,56	4.794 349,29	9.578 697,85	1.798 131,00
	1900.....	7.900 492,03	8.156 507,97	16.056 1.000,00	—	—	—	—
	Média.....	502,04	497,96	1.000,00	335,25	323,79	659,04	144,58
Niteroy.....	1872.....	25.323 532,58	22.225 467,42	47.548 1.000,00	18.867 396,80	15.382 323,50	34.249 720,30	5.231 110,02
	1890.....	17.780 518,84	16.489 481,16	34.269 1.000,00	13.558 395,64	12.017 350,66	25.575 746,30	3.775 110,16
	1900.....	15.767 510,77	15.102 ⁽²⁾ 489,23	30.869 1.000,00	—	—	—	—
	Média.....	525,71	474,29	1.000,00	396,22	337,08	733,30	110,09
Parahyba.....	1872.....	11.926 482,56	12.788 517,44	24.714 1.000,00	8.336 337,30	8.691 351,66	17.027 688,96	2.977 120,46
	1890.....	8.690 466,08	9.955 533,92	18.645 1.000,00	6.138 329,21	7.062 378,75	13.200 707,96	2.202 118,10
	1900.....	13.941 484,18	14.852 515,82	28.793 1.000,00	—	—	—	—
	Média.....	474,32	525,68	1.000,00	333,25	365,20	698,45	119,28
Porto Alegre.....	1872.....	22.501 511,41	21.497 488,59	43.998 1.000,00	17.728 402,93	16.391 372,54	34.119 775,47	4.249 96,57
	1890.....	26.409 503,79	26.012 496,21	52.421 1.000,00	19.488 371,76	17.904 341,54	37.392 713,30	6.429 122,64
	1900.....	36.719 498,40	36.955 501,60	73.674 1.000,00	—	—	—	—
	Média.....	507,60	492,40	1.000,00	387,34	357,04	744,38	109,61
Recife.....	1910.....	64.364 494,24	65.863 505,76	130.227 1.000,00	—	—	82.327 632,18	—
	1872.....	62.133 532,55	54.538 467,45	116.671 1.000,00	45.562 390,52	38.207 327,48	83.769 718,00	14.855 127,32
	1890.....	51.947 465,66	59.609 534,34	111.556 1.000,00	38.003 340,66	41.611 373,01	79.614 713,67	12.190 109,28
	1900.....	53.838 476,00	59.268 524,00	113.106 1.000,00	—	—	—	—
Média.....	499,11	500,89	1.000,00	365,59	350,24	715,83	118,30	

(1) Inclusive Manacapuru. (2) População da Cidade.

e nacionalidade, segundo os recenseamentos de 1872, 1890 e 1900

et nationalité, d'après les recensements de 1872, 1890 et 1900

DO CIVIL					NACIONALIDADE					
CIVIL					NATIONALITÉ					
CASADOS		VIUVOS			BRAZILEIROS			ESTRANGEIROS		
MARIÉS		VEUFS			BRÉSILIENS			ÉTRANGERS		
Feminino	Total	Masculino	Feminino	Total	Masculino	Feminino	Total	Masculino	Feminino	Total
Féminin	Total	Masculin	Féminin	Total	Masculin	Féminin	Total	Masculin	Féminin	Total
2.441	4.901	440	910	1.350	15.466	12.214	27.680	1.380	274	1.654
83,21	167,07	15,00	31,03	46,03	527,24	416,38	943,62	47,04	9,34	56,38
4.394	9.126	518	928	1.446	19.547	17.998	37.545	1.011	164	1.175
113,48	235,69	13,38	23,97	37,35	504,83	464,82	969,65	26,11	4,24	30,35
—	—	—	—	—	—	—	—	—	—	—
98,35	201,39	14,19	27,50	41,69	516,03	440,60	956,63	36,58	6,79	43,37
3.247	6.472	652	620	1.272	10.370	9.904	20.274	72	46	118
159,23	317,38	31,97	30,41	62,38	508,53	485,68	994,21	3,53	2,26	5,79
1.218	3.016	171	960	1.131	6.695	6.968	13.663	58	4	62
88,74	219,74	12,46	69,95	82,41	487,79	507,69	995,48	4,23	0,29	4,52
—	—	—	—	—	—	—	—	—	—	—
123,99	268,57	22,21	50,18	72,39	498,16	496,68	994,84	3,88	1,28	5,16
5.224	10.455	1.225	1.619	2.844	20.316	19.433	39.749	5.007	2.792	7.799
109,87	219,89	25,76	34,05	59,81	427,27	408,70	835,97	105,31	58,72	164,03
3.286	7.061	447	1.186	1.633	16.049	15.773	31.822	1.731	716	2.447
95,89	206,05	13,04	34,61	47,65	468,32	460,27	928,59	50,52	20,89	71,41
—	—	—	—	—	—	—	—	—	—	—
102,88	212,97	19,40	34,33	53,73	447,80	434,48	882,28	77,91	39,81	117,72
2.963	5.940	613	1.134	1.747	11.794	12.711	24.505	132	77	209
119,89	240,35	24,80	45,89	70,69	477,22	514,32	991,54	5,34	3,12	8,46
1.976	4.178	350	917	1.267	8.595	9.930	18.525	95	25	120
105,98	224,08	18,77	49,19	67,96	460,98	532,58	993,56	5,10	1,34	6,44
—	—	—	—	—	—	—	—	—	—	—
112,94	232,22	21,79	47,54	69,33	469,10	523,45	992,55	5,22	2,23	7,45
4.236	8.485	524	870	1.394	18.791	19.832	38.623	3.710	1.665	5.375
96,28	192,85	11,91	19,77	31,68	427,09	450,75	877,84	84,32	37,84	122,16
6.243	12.672	492	1.865	2.357	24.153	24.853	49.006	2.256	1.159	3.415
119,09	241,73	9,39	35,58	44,97	460,75	474,10	934,85	43,04	22,11	65,15
—	—	—	—	—	—	—	—	—	—	—
107,68	217,29	10,65	27,68	38,33	443,92	462,42	906,34	63,68	29,98	93,66
—	38.929	—	—	8.971	—	—	109.369	—	—	20.858
—	298,93	—	—	68,89	—	—	839,83	—	—	160,17
13.011	27.866	1.716	3.320	5.036	55.910	52.713	108.623	6.223	1.825	8.048
111,52	238,84	14,71	28,45	43,16	479,21	451,81	931,02	53,34	15,64	68,98
11.794	23.984	1.754	6.204	7.958	50.344	59.087	109.431	1.603	522	2.125
105,72	215,00	15,72	55,61	71,33	451,29	529,66	980,95	14,37	4,68	19,05
—	—	—	—	—	—	—	—	—	—	—
108,62	226,92	15,22	42,03	57,25	465,25	490,73	955,98	33,86	10,16	44,02

População das Captaes dos Estados do Brazil, por sexo, estado civil
Population des Captaes des Etats du Brésil, par sexe, état civil

CAPITAES CAPITALES	ANNOS ANNÉES	SEXO SEXE			ESTA ÉTAT			
		Masculino Masculin	Feminino Féminin	Total Total	SOLTEIROS CÉLIBATAIRES			Masculino Masculin
					Masculino Masculin	Feminino Féminin	Total Total	
São Luiz.....	1872.....	15.053 476,30	16.551 523,70	31.604 1.000,00	12.961 410,11	13.874 439,00	26.835 849,11	1.756 55,56
	1890.....	13.341 455,20	15.967 544,80	29.308 1.000,00	11.344 387,06	13.283 453,22	24.627 840,28	1.770 60,39
	1900.....	13.046 442,61	16.429 557,39	(*) 29.475 1.000,00	—	—	—	—
	Média.....	465,75	534,25	1.000,00	398,58	446,11	844,69	57,98
São Paulo.....	1872.....	15.728 501,13	15.657 498,87	31.385 1.000,00	11.393 363,01	10.982 349,91	22.375 712,92	3.769 120,09
	1890.....	34.236 527,24	30.698 472,76	64.934 1.000,00	23.033 354,71	19.671 302,94	42.704 657,65	10.360 159,55
	1900.....	124.605 519,58	115.215 480,42	239.820 1.000,00	—	—	—	—
	Média.....	514,18	485,82	1.000,00	358,86	326,43	685,29	139,82
São Salvador.....	1872.....	68.020 526,84	61.089 473,16	129.109 1.000,00	45.550 352,80	39.783 308,13	85.333 660,93	18.779 145,45
	1890.....	82.602 473,60	91.810 526,40	174.412 1.000,00	69.060 395,96	76.170 436,72	145.230 832,68	11.519 66,04
	1900.....	97.642 474,42	108.171 525,58	205.813 1.000,00	—	—	—	—
	Média.....	500,22	499,78	1.000,00	374,38	372,42	746,80	165,75
Therezina.....	1872.....	10.965 505,49	10.727 494,51	21.692 1.000,00	8.292 382,26	7.859 362,30	16.151 744,56	2.007 92,52
	1890.....	14.870 471,72	16.653 528,28	31.523 1.000,00	10.429 330,84	11.522 365,51	21.951 696,35	3.984 126,38
	1900.....	22.729 501,57	22.587 498,43	45.316 1.000,00	—	—	—	—
	Média.....	488,61	511,39	1.000,00	356,55	363,90	720,45	109,45
Victoria.....	1872.....	7.796 482,52	8.361 517,48	16.157 1.000,00	6.078 376,18	6.451 399,27	12.529 775,45	1.483 91,79
	1890.....	8.304 491,74	8.583 508,26	16.887 1.000,00	6.346 375,79	6.340 375,44	12.686 751,23	1.731 102,50
	1900.....	5.813 490,55	6.037 509,45	11.850 1.000,00	—	—	—	—
	Média.....	487,13	512,87	1.000,00	375,98	387,35	763,33	97,15

(*) População da Cidade.

e nacionalidade, segundo os recenseamentos de 1872, 1890 e 1900
et nationalité, d'après les recensements de 1872, 1890 et 1900

DO CIVIL					NACIONALIDADE						
CIVIL					NATIONALITÉ						
CASADOS		VIUVOS			BRAZILEIROS			ESTRANGEIROS			
MARIÉS		VEUFS			BRÉSILIENS			ÉTRANGERS			
Feminino	Total	Masculino	Feminino	Total	Masculino	Feminino	Total	Masculino	Feminino	Total	
Féminin	Total	Masculin	Féminin	Total	Masculin	Féminin	Total	Masculin	Féminin	Total	
1.910	3.666	336	767	1.103	13.692	16.051	29.743	1.361	500	1.861	
60,44	116,00	10,63	24,26	34,89	433,24	507,85	941,12	43,06	15,82	58,88	
1.804	3.574	227	880	1.107	12.937	15.906	28.843	404	61	465	
61,55	121,94	7,75	30,03	37,78	441,42	542,72	984,14	13,78	2,08	15,86	
—	—	—	—	—	—	—	—	—	—	—	
60,99	118,97	9,19	27,15	36,34	437,33	525,30	962,63	28,42	8,95	37,37	
3.864	7.633	566	811	1.377	13.976	14.950	28.926	1.752	707	2.459	
123,12	243,21	18,03	25,84	43,87	445,31	476,34	921,65	55,82	22,53	78,35	
9.251	19.611	843	1.776	2.619	25.268	25.363	50.631	8.968	5.335	14.303	
142,47	302,02	12,98	27,35	40,33	389,13	390,60	779,73	138,11	82,16	220,27	
—	—	—	—	—	—	—	—	—	—	—	
132,79	272,61	15,50	26,60	42,10	417,22	433,47	850,69	96,96	52,35	149,31	
17.494	36.273	3.691	3.812	7.503	62.231	57.498	119.729	5.789	3.591	9.380	
135,50	280,95	28,59	29,53	58,12	482,00	445,35	927,35	44,84	27,81	72,65	
10.352	21.871	2.023	5.288	7.311	75.875	87.615	163.490	6.727	4.195	10.922	
59,36	125,40	11,60	30,32	41,92	435,03	502,35	937,38	38,57	24,05	62,62	
—	—	—	—	—	—	—	—	—	—	—	
97,43	203,18	28,09	29,93	50,02	458,51	473,85	932,36	41,71	25,93	67,64	
1.998	4.005	666	870	1.536	10.894	10.706	21.600	71	21	92	
92,11	184,63	30,71	40,10	70,81	502,21	493,55	995,76	3,28	0,96	4,24	
3.977	7.961	457	1.154	1.611	14.866	16.652	31.518	4	1	5	
126,16	252,54	14,50	36,61	51,11	471,59	528,25	999,84	0,13	0,03	0,16	
—	—	—	—	—	—	—	—	—	—	—	
109,13	218,58	22,61	38,36	60,97	486,90	510,90	997,80	1,71	0,49	2,20	
1.480	2.963	235	430	665	7.607	8.300	15.907	189	61	250	
91,60	183,39	14,55	26,61	41,16	470,82	513,71	984,53	11,70	3,77	15,47	
1.692	3.423	227	551	778	8.164	8.510	16.674	140	73	213	
100,20	202,70	13,45	32,62	46,07	483,45	503,94	987,39	8,29	4,32	12,61	
—	—	—	—	—	—	—	—	—	—	—	
95,90	193,05	14,00	29,62	43,62	477,14	508,82	985,96	9,99	4,05	14,04	

População das Capitais dos Estados do Brazil, por sexo

Population des Capitales des Etats du Brésil, par sexe

CAPITAES CAPITALES	Annos Années	Sexo Sexe	- de um - d'un	1	2	3	4	5 - 9	10 - 14	15 - 19	20 - 24
			anno - an								
Aracajú.....	1872	Masc..	124 12,97	28 2,93	19 1,99	33 3,45	37 3,87	706 73,86	741 77,52	698 73,02	657 68,73
		Fem..	139 14,54	50 5,23	31 3,24	43 4,50	52 5,44	652 68,21	640 66,95	634 66,32	611 63,92
		Total.	263 27,51	78 8,16	50 5,23	76 7,95	89 9,31	1.358 142,07	1.381 144,47	1.332 139,34	1.268 132,65
	1890...	Total.	279 17,08	225 13,77	273 16,71	315 19,28	312 19,10	1.590 97,33	1.573 96,29	1.909 116,86	2.053 125,67
	Média..	Total.	22,29	10,97	10,97	13,62	14,21	119,70	120,38	128,10	129,16
Belém.....	1872	Masc..	1.322 21,32	626 10,10	559 9,02	586 9,45	578 9,32	4.629 74,66	4.260 68,71	4.170 67,26	4.601 74,21
		Fem..	1.099 17,73	512 8,26	468 7,55	555 8,95	465 7,50	3.738 60,29	3.369 54,34	3.552 57,29	3.359 54,18
		Total.	2.421 39,05	1.138 18,36	1.027 16,57	1.141 18,40	1.043 16,82	8.367 134,95	7.629 123,05	7.722 124,55	7.960 128,39
	1890...	Total.	863 17,24	990 19,77	1.184 23,65	1.168 23,33	1.068 21,33	5.909 118,03	5.562 111,10	5.312 106,10	5.446 108,78
	Média..	Total.	28,15	19,07	20,11	20,87	19,08	126,49	117,08	115,32	118,58
Bello Horizonte.....	1912 (*)	Total.	1.620 41,73	1.504 38,74		2.816 72,54		4.975 128,15	4.561 117,48	4.960 127,76	
Curitiba.....	1872	Masc..	246 19,44	121 9,56	163 12,88	172 13,60	191 15,10	784 61,97	740 58,49	767 60,63	754 59,60
		Fem..	225 17,79	164 12,97	137 10,83	151 11,93	116 9,17	870 68,78	871 68,86	710 56,12	566 44,74
		Total.	471 37,23	285 22,53	300 23,71	323 25,53	307 24,27	1.654 130,75	1.611 127,35	1.477 116,75	1.320 104,34
	1890...	Total.	647 26,35	832 33,88	807 32,87	812 33,07	709 28,88	3.346 136,28	2.840 115,67	2.418 98,48	2.697 109,84
	Média..	Total.	31,79	28,21	28,29	29,30	26,58	133,51	121,51	107,61	107,09
Cuyabá.....	1872	Masc..	749 20,81	251 6,97	209 5,81	299 8,31	309 8,59	2.394 66,52	2.389 66,39	2.318 64,41	2.379 66,10
		Fem..	737 20,48	192 5,34	212 5,89	256 7,11	315 8,75	2.623 72,89	2.204 61,24	1.951 54,21	1.995 55,44
		Total.	1.486 41,29	443 12,31	421 11,70	555 15,42	624 17,34	5.017 139,41	4.593 127,63	4.269 118,62	4.374 121,54
	1890...	Total.	306 17,18	309 17,34	372 20,88	395 22,17	426 23,91	2.376 133,37	2.075 116,47	1.924 108,00	1.521 85,38
	Média..	Total.	29,24	14,83	16,29	18,79	20,62	136,39	122,05	113,31	103,46

(*) Recenseamento effectuado em 30 de Junho.

e idade, segundo os recenseamentos de 1872 e 1890

et par âge, d'après les recensements de 1872 et 1890

25 - 29	30 - 39	40 - 49	50 - 59	60 - 69	70 - 79	80 - 89	90 - 99	100 e +	Idade Ignorada âge inconnu	TOTAL TOTAL
annos - ans										
545 57,01	648 67,79	305 31,91	160 16,74	102 10,67	39 4,08	24 2,51	13 1,36	4 0,42	2 0,21	4.885 511,04
540 56,50	652 68,21	261 27,30	161 16,84	103 10,78	51 5,34	28 2,93	16 1,67	5 0,52	5 0,52	4.674 488,96
1.085 113,51	1.300 136,00	566 59,21	321 33,58	205 21,45	90 9,42	52 5,44	29 3,03	9 0,94	7 0,73	9.559 1.000,00
1.556 95,25	2.331 142,69	1.652 101,13	849 51,97	493 30,18	169 10,35	59 3,61	14 0,86	2 0,12	682 41,75	16.336 1.000,00
104,38	139,35	80,17	42,77	25,82	9,88	4,52	1,94	0,53	21,24	1.000,00
4.371 70,51	3.789 61,12	2.267 36,57	1.394 22,48	729 11,76	341 5,50	146 2,36	58 0,94	49 0,79	20 0,32	34.495 556,40
3.171 51,15	3.188 51,42	1.839 29,66	1.113 17,95	595 9,60	241 3,89	121 1,95	68 1,10	38 0,61	11 0,18	27.502 443,60
7.542 121,66	6.977 112,54	4.106 66,23	2.507 40,43	1.324 21,36	582 9,39	267 4,31	126 2,04	87 1,40	31 0,50	61.997 1.000,00
5.133 102,53	7.081 141,44	3.977 79,44	2.096 41,87	1.098 21,93	428 8,55	179 3,57	67 1,34	22 0,44	2.481 49,56	50.064 1.000,00
112,09	126,99	72,83	41,15	21,64	8,97	3,94	1,69	0,92	25,03	1.000,00
7.820 201,43	4.803 123,72	4.709 121,30		851 21,92			99 2,55		104 2,68	38.822 1.000,00
606 47,90	775 61,26	596 47,11	308 24,35	135 10,67	54 4,27	55 4,35	11 0,87	3 0,24	—	6.481 512,29
565 44,66	783 61,89	502 39,68	220 17,39	184 14,54	69 5,45	26 2,05	6 0,47	5 0,39	—	6.170 487,71
1.171 92,56	1.558 123,15	1.098 86,79	528 41,74	319 25,21	123 9,72	81 6,40	17 1,34	8 0,63	—	12.651 1.000,00
2.162 88,05	2.925 119,13	1.999 81,42	1.198 48,79	708 28,84	247 10,06	56 2,28	17 0,69	1 0,04	132 5,38	24.553 1.000,00
90,30	121,14	84,10	45,26	27,03	9,89	4,34	1,02	0,34	2,69	1.000,00
2.271 63,11	2.212 61,47	1.272 35,35	757 21,03	491 13,64	303 8,42	190 5,28	82 2,28	33 0,92	—	18.908 525,41
1.859 51,65	1.956 54,35	1.041 28,93	739 20,54	462 12,84	290 8,06	133 3,70	61 1,70	40 1,11	13 0,36	17.079 474,59
4.130 114,76	4.168 115,82	2.313 64,28	1.496 41,57	953 26,48	593 16,48	323 8,98	143 3,98	73 2,03	13 0,36	35.987 1.000,00
1.492 83,75	2.356 132,25	1.823 102,33	1.200 67,36	647 36,32	205 11,51	97 5,44	23 1,29	9 0,51	259 14,54	17.815 1.000,00
99,25	124,03	83,30	54,47	31,40	14,00	7,21	2,64	1,27	7,45	1.000,00

População das Capitais dos Estados do Brazil, por sexo
Population des Capitales des Etats du Brésil, par sexe

CAPITAES CAPITALES	Annos Années	Sexo Sexe	— de um — d'un		1	2	3	4	5 — 9	10 — 14	15 — 19	20 — 24
			anno - an									
Districto Federal	1872	Masc..	2.696 9,80	2.138 7,78	2.708 9,85	2.472 8,99	2.358 8,58	11.806 42,94	13.835 50,31	17.139 62,33	17.891 65,06	
		Fem..	2.364 8,60	1.912 6,95	2.417 8,79	2.390 8,69	2.219 8,07	11.537 41,96	11.837 43,05	12.817 46,61	11.841 43,07	
		Total.	5.060 18,40	4.050 14,73	5.125 18,64	4.862 17,68	4.577 16,65	23.343 84,90	25.672 93,36	29.956 108,94	29.732 108,13	
	1890	Masc..	5.635 10,78	4.810 9,20	5.475 10,48	5.614 10,74	5.255 10,06	25.640 49,06	27.095 51,84	27.394 52,41	34.266 65,56	
		Fem..	5.509 10,54	4.823 9,23	5.015 9,60	5.696 10,90	5.035 9,63	25.182 48,18	23.648 45,25	22.383 42,83	24.074 46,06	
		Total.	11.144 21,32	9.633 18,43	10.490 20,08	11.310 21,64	10.290 19,69	50.822 97,24	50.743 97,09	49.777 95,24	58.340 111,62	
	1906 (1)	Masc..	9.653 11,90	8.890 10,96	10.740 13,24	10.081 12,42	9.485 11,69	45.243 55,76	44.154 54,41	42.794 52,74	55.439 68,32	
		Fem..	8.487 10,46	7.560 9,31	9.145 11,27	8.471 10,44	8.219 10,13	38.642 47,62	38.564 47,53	37.299 45,96	35.898 44,23	
		Total.	18.140 22,36	16.450 20,27	19.885 24,51	18.552 22,86	17.704 21,82	83.885 103,38	82.718 101,94	80.093 98,70	91.337 112,55	
	Média (2)	Masc..	10,83	9,31	11,19	10,72	10,11	49,25	52,19	55,83	66,31	
		Fem..	9,87	8,49	9,89	10,01	9,28	45,92	45,28	45,13	44,45	
		Total.	20,70	17,80	21,08	20,73	19,39	95,17	97,47	100,96	110,76	
	1900 (3)	Masc..	7.116 10,29	5.871 8,49	7.034 10,17	6.826 9,87	6.446 9,32	31.812 46,00	35.325 51,08	39.675 57,37	45.166 65,31	
		Fem..	6.618 9,57	5.595 8,09	6.355 9,19	6.770 9,79	6.120 8,85	31.169 45,07	30.533 44,15	30.927 44,72	30.823 44,57	
		Total.	13.734 19,86	11.466 16,58	13.389 19,36	13.596 19,66	12.566 18,17	62.981 91,07	65.858 95,23	70.602 102,09	75.989 109,88	
Florianopolis	1872	Masc..	383 14,90	320 12,45	388 15,09	397 15,44	407 15,83	1.718 66,83	1.546 60,13	1.243 48,35	1.167 45,39	
		Fem..	333 12,95	291 11,32	331 12,87	360 14,00	376 14,63	1.457 56,67	1.359 52,87	1.511 58,78	1.474 57,34	
		Total.	716 27,85	611 23,77	719 27,96	757 29,44	783 30,46	3.175 123,50	2.905 113,00	2.754 107,13	2.641 102,73	
	1890... Total.	833 27,15	670 21,83	662 21,57	773 25,19	718 23,40	3.417 111,35	3.413 111,22	3.200 104,28	3.137 102,23		
	Média... Total.	27,50	22,80	24,77	27,32	26,93	117,43	112,11	105,71	102,48		

(1) Recenseamento de 20 de Setembro (2) Pelos recenseamentos de 1872, 1890 e 1906. (3) Pelos recenseamentos de 1872 e 1890.

e idade, segundo os recenseamentos de 1872 e 1890

et par âge, d'après les recensements de 1872 et 1890

25 - 29	30 - 39	40 - 49	50 - 59	60 - 69	70 - 79	80 - 89	90 - 99	100 e +	Idade Ignorada âge inconnu	TOTAL TOTAL
annos - ans										
19.685 71,59	30.885 112,32	20.320 73,90	9.682 35,21	3.464 12,60	1.049 3,81	247 0,90	54 0,20	15 0,05	322 1,17	158.766 577,39
12.303 44,74	19.547 71,09	13.194 47,98	7.145 25,98	2.976 10,82	1.050 3,82	331 1,20	86 0,31	23 0,09	217 0,79	116.206 422,61
31.988 116,33	50.432 183,41	33.514 121,88	16.827 61,19	6.440 23,42	2.099 7,63	578 2,10	140 0,51	38 0,14	539 1,96	274.972 1.000,00
33.046 63,23	51.203 97,97	35.305 67,55	19.201 36,74	9.052 17,32	2.212 4,23	613 1,17	157 0,30	47 0,09	1.637 3,13	293.657 561,86
21.974 42,04	34.214 65,46	23.639 45,23	14.949 28,60	8.227 15,74	2.635 5,04	889 1,70	234 0,45	86 0,16	782 1,50	228.994 438,14
55.020 105,27	85.417 163,43	58.944 112,78	34.150 65,34	17.279 33,06	4.847 9,27	1.502 2,87	391 0,75	133 0,25	2.419 4,63	522.651 1.000,00
51.270 63,18	75.741 93,33	50.615 62,38	25.104 30,94	10.351 12,76	3.101 3,82	762 0,94	120 0,15	50 0,06	9.860 12,15	463.453 571,15
31.962 39,39	48.862 60,22	33.457 41,23	19.459 23,98	10.144 12,50	3.817 4,71	1.233 1,52	332 0,41	128 0,16	6.311 7,78	347.990 428,85
83.232 102,57	124.603 153,55	84.072 103,61	44.563 54,92	20.495 25,26	6.918 8,53	1.995 2,46	452 0,56	178 0,22	16.171 19,93	811.443 1.000,00
66,00	101,21	67,94	34,29	14,23	3,95	1,00	0,22	0,07	5,48	570,13
42,06	65,59	44,81	26,19	13,02	4,52	1,47	0,39	0,14	3,36	429,87
108,06	166,80	112,75	60,48	27,25	8,47	2,47	0,61	0,21	8,84	1.000,00
46.618 67,41	72.711 105,14	48.907 70,72	24.876 35,97	10.346 14,96	2.780 4,02	712 1,03	173 0,25	48 0,07	1.487 2,15	393.929 569,62
30.007 43,39	47.220 68,28	32.234 46,61	18.873 27,29	9.184 13,28	3.064 4,43	1.003 1,45	263 0,38	90 0,13	788 1,14	297.636 430,38
76.625 110,80	119.931 173,42	81.141 117,33	43.749 63,26	19.530 28,24	5.844 8,45	1.715 2,48	436 0,63	138 0,20	2.275 3,29	691.565 1.000,00
1.140 44,34	1.507 58,62	1.076 41,85	772 30,03	401 15,60	162 6,30	45 1,75	15 0,58	3 0,12	16 0,62	12.706 494,22
1.392 54,14	1.535 59,71	1.079 41,98	831 32,32	419 16,30	159 6,18	51 1,98	17 0,66	5 0,19	23 0,89	13.003 505,78
2.532 98,48	3.042 118,32	2.155 83,83	1.603 62,35	820 31,90	321 12,48	96 3,73	32 1,24	8 0,31	39 1,51	25.709 1.000,00
2.496 81,34	4.128 134,52	3.073 100,14	2.301 74,98	1.196 38,97	465 15,15	151 4,92	27 0,88	4 0,13	23 0,75	30.687 1.000,00
89,91	126,42	91,99	68,66	35,43	13,81	4,32	1,06	0,22	1,13	1.000,00

e idade, segundo os recenseamentos de 1872 e 1890

e. par âge, d'après les recensements de 1872 et 1890

25 - 29	30 - 39	40 - 49	50 - 59	60 - 69	70 - 79	80 - 89	90 - 99	100 e +	Idade Ignorada Age inconnu	TOTAL TOTAL
annos - ans										
2.433 57,30	2.728 64,25	1.507 35,49	814 19,17	478 11,26	183 4,31	71 1,67	31 0,73	52 1,22	24 0,57	21.539 507,30
2.010 47,34	2.087 49,16	1.187 27,96	823 19,39	401 9,44	167 3,93	61 1,44	20 0,47	18 0,43	21 0,49	20.919 492,70
4.443 104,64	4.815 113,41	2.694 63,45	1.637 38,56	879 20,70	350 8,24	132 3,11	51 1,20	70 1,65	45 1,06	42.458 1.000,00
3.899 95,33	5.317 129,99	3.669 89,70	1.968 48,12	1.041 25,45	343 8,39	134 3,28	61 1,49	9 0,22	1 0,02	40.902 1.000,00
99,99	121,70	76,58	43,34	23,07	8,31	3,19	1,34	0,93	0,54	1.000,00
1.080 56,37	1.240 64,72	761 39,72	469 24,48	265 13,83	159 8,30	85 4,44	52 2,71	20 1,04	6 0,31	9.859 514,59
1.013 52,87	1.160 60,55	773 40,35	487 25,42	270 14,09	143 7,46	118 6,16	64 3,34	17 0,89	—	9.300 485,41
2.093 109,24	2.400 125,27	1.534 80,07	956 49,90	535 27,92	302 15,76	203 10,60	116 6,05	37 1,93	6 0,31	19.159 1.000,00
1.464 85,21	2.577 150,00	1.756 102,21	1.019 59,31	477 27,76	166 9,66	78 4,54	24 1,40	4 0,23	11 0,64	17.181 1.000,00
97,22	137,63	91,14	54,60	27,84	12,71	7,57	3,72	1,08	0,47	1.000,00
1.367 49,34	2.011 72,59	1.521 54,91	886 31,98	342 12,35	132 4,77	28 1,01	12 0,43	3 0,11	38 1,37	13.731 495,65
1.604 57,90	2.061 74,40	1.578 56,96	744 26,86	309 11,15	117 4,22	33 1,19	7 0,25	7 0,25	21 0,76	13.972 504,35
2.971 107,24	4.072 146,99	3.099 111,87	1.630 58,84	651 23,50	249 8,99	61 2,20	19 0,68	10 0,36	59 2,13	27.703 1.000,00
3.056 97,02	4.737 150,39	3.458 109,79	1.935 61,43	1.203 38,19	467 14,83	154 4,89	52 1,65	7 0,22	399 12,67	31.498 1.000,00
102,13	148,69	110,83	60,13	30,85	11,91	3,54	1,16	0,29	7,40	1.000,00
2.072 70,63	2.002 68,25	1.335 45,51	1.186 40,43	572 19,50	214 7,30	117 3,99	61 2,08	27 0,92	858 29,25	16.846 574,28
1.573 53,62	1.675 57,10	1.173 39,99	983 33,51	421 14,35	164 5,59	71 2,42	38 1,30	20 0,68	447 15,24	12.488 425,72
3.645 124,25	3.677 125,35	2.508 85,50	2.169 73,94	993 33,85	378 12,89	188 6,41	99 3,38	47 1,60	1.305 44,49	29.334 1.000,00
3.863 99,77	5.332 137,71	3.040 78,51	1.390 35,90	747 19,30	273 7,05	153 3,90	51 1,32	46 1,20	196 5,06	38.720 1.000,00
112,01	131,53	82,00	54,92	26,57	9,97	5,15	2,35	1,40	24,77	1.000,00
1.150 56,39	1.384 67,88	1.332 65,32	898 44,04	402 19,71	256 12,55	146 7,16	43 2,11	4 0,20	—	10.442 512,06
1.087 53,31	1.522 74,64	1.349 66,15	1.075 52,72	447 21,92	192 9,42	59 2,89	10 0,49	2 0,10	—	9.950 487,94
2.237 109,70	2.906 142,52	2.681 131,47	1.973 96,76	849 41,63	448 21,97	205 10,05	53 2,60	6 0,30	—	20.392 1.000,00
1.445 105,28	2.103 153,23	1.258 91,66	613 44,66	362 26,38	131 9,54	56 4,08	13 0,95	3 0,22	75 5,46	13.725 1.000,00
107,49	147,88	111,56	70,71	34,00	15,76	7,06	1,77	0,26	2,73	1.000,00

População do Brazil, por sexo e idade, segundo

Population du Brésil, par sexe et par âge, d'après

CAPITAES CAPITALES	Annos Années	Sexo Sexe	- de um - d'un -		1	2	3	4	5 - 9	10 - 14	15 - 19	20 - 24
			annô - an									
Niterôy.....	1872	Masc..	877 18,44	572 12,03	620 13,04	636 13,37	688 14,47	2.442 51,36	2.392 50,31	2.362 49,68	2.373 49,91	
		Fem..	801 16,85	434 9,13	503 10,58	530 11,15	518 10,89	1.953 41,07	1.982 41,68	2.298 48,33	2.333 49,07	
		Total.	1.678 35,29	1.006 21,16	1.123 23,62	1.166 24,52	1.206 25,36	4.395 92,43	4.374 91,99	4.660 98,01	4.706 98,98	
	1890...	Total.	1.056 30,82	966 28,19	993 28,98	916 26,73	986 28,77	4.730 138,03	4.169 121,66	3.327 97,08	3.443 100,47	
	Média..	Total.	33,05	24,67	24,30	25,62	27,06	115,23	106,83	97,54	99,73	
Parahyba.....	1872	Masc..	552 22,34	202 8,17	281 11,37	289 11,69	342 13,84	1.956 79,15	1.461 59,12	1.192 48,23	974 39,41	
		Fem..	526 21,28	196 7,93	203 8,21	294 11,90	300 12,14	2.017 81,61	1.751 70,85	1.334 53,98	1.092 44,19	
		Total.	1.078 43,62	398 16,10	484 19,58	583 23,59	642 25,98	3.973 160,76	3.212 129,97	2.526 102,21	2.066 83,60	
	1890...	Total.	403 21,61	365 19,58	410 21,99	431 23,12	477 25,58	2.073 111,18	1.760 94,40	2.113 113,33	2.179 116,87	
	Média..	Total.	32,61	17,84	20,79	23,36	25,78	135,97	112,18	107,77	100,24	
Porto Alegre.....	1872	Masc..	545 12,39	285 6,48	290 6,59	281 6,39	328 7,45	2.504 56,91	2.469 56,12	2.550 57,96	2.734 62,14	
		Fem..	511 11,61	266 6,05	337 7,66	349 7,93	412 9,37	2.310 52,50	2.296 52,18	2.420 55,00	2.240 50,91	
		Total.	1.056 24,00	551 12,53	627 14,25	630 14,32	740 16,82	4.814 109,41	4.765 108,30	4.970 112,96	4.974 113,05	
	1890...	Total.	1.286 24,53	1.141 21,77	1.379 25,31	1.325 25,28	1.276 24,34	6.186 118,00	5.698 108,70	5.330 101,68	5.589 106,62	
	Média..	Total.	24,26	17,15	20,28	19,80	20,58	113,71	108,50	107,32	109,84	
Recife.....	1872	Masc..	1.829 15,68	952 8,16	1.202 10,30	1.192 10,22	1.244 10,66	8.676 74,37	7.035 60,30	7.551 64,72	8.140 69,77	
		Fem..	1.481 12,69	1.020 8,74	1.071 9,18	1.251 10,72	1.223 10,48	7.386 63,30	5.782 49,56	6.362 54,53	6.555 56,18	
		Total.	3.310 28,37	1.972 16,90	2.273 19,48	2.443 20,94	2.467 21,14	16.062 137,67	12.817 109,86	13.913 119,25	14.695 125,95	
	1890...	Total.	2.383 21,36	2.110 18,91	2.440 21,87	2.532 22,70	2.341 20,98	11.204 100,43	10.459 93,76	12.137 108,80	13.335 119,54	
	Média..	Total.	24,86	17,91	20,68	21,82	21,06	119,05	101,81	114,02	122,74	
	1910.....		4.270 32,79	4.255 32,67	4.351 38,41	4.159 31,94	3.759 28,86					

os recenseamentos de 1872 e 1890

les recensements de 1872 et 1890

25 - 29	30 - 39	40 - 49	50 - 59	60 - 69	70 - 79	80 - 89	90 - 99	100 e +	Idade Ignorada Age inconnu	TOTAL TOTAL	
anos - ans											
2.521 53,02	3.707 77,96	3.181 66,90	1.774 37,31	782 16,45	287 6,04	83 1,75	22 0,46	2 0,04	2 0,04	25.323 532,58	
2.439 51,30	3.490 73,41	2.678 56,32	1.270 26,71	642 13,50	235 4,94	92 1,93	23 0,48	4 0,08	—	22.225 467,42	
4.960 104,32	7.197 151,37	5.859 123,22	3.044 64,02	1.424 29,95	522 10,98	175 3,68	45 0,94	6 0,12	2 0,04	47.548 1.000,00	
2.948 86,02	4.371 127,56	2.969 86,64	1.857 54,19	1.032 30,11	340 9,92	133 3,88	31 0,90	2 0,05	—	34.269 1.000,00	
95,17	139,47	104,93	59,11	30,03	10,45	3,78	0,92	0,09	0,02	1.000,00	
997 40,34	1.479 59,84	904 36,58	626 25,33	370 14,97	192 7,77	52 2,11	18 0,73	11 0,44	28 1,13	11.926 482,56	
1.074 43,46	1.787 72,31	997 40,34	634 25,65	327 13,23	142 5,75	49 1,98	27 1,09	19 0,77	19 0,77	12.788 517,44	
2.071 83,80	3.266 132,15	1.901 76,92	1.260 50,98	697 28,20	334 13,52	101 4,09	45 1,82	30 1,21	47 1,90	24.714 1.000,00	
1.798 96,44	2.677 143,58	1.951 104,64	1.113 59,69	566 30,36	238 12,76	69 3,70	17 0,91	4 0,21	1 0,05	18.645 1.000,00	
90,12	137,87	90,78	55,34	29,28	13,14	3,89	1,36	0,71	0,97	1.000,00	
2.589 58,84	2.728 62,00	2.159 49,07	1.556 35,37	884 20,09	364 8,27	155 3,52	72 1,64	8 0,18	—	22.501 511,41	
2.175 49,44	3.039 69,07	2.418 54,96	1.476 33,55	800 18,18	289 6,57	102 2,32	42 0,95	15 0,34	—	21.497 488,59	
4.764 108,28	5.767 131,07	4.577 104,03	3.032 68,92	1.684 38,27	653 14,84	257 5,84	114 2,59	23 0,52	—	43.998 1.000,00	
5.032 95,99	7.426 141,66	4.909 93,65	3.002 57,27	1.809 34,51	660 12,59	253 4,81	64 1,22	14 0,27	42 0,80	52.421 1.000,00	
102,14	136,37	98,84	63,09	36,39	13,72	5,32	1,90	0,39	0,40	1.000,00	
										109.433 840,33	130.227 1.000,00
7.312 62,67	7.215 61,84	4.350 37,28	2.964 25,40	1.467 12,57	614 5,26	248 2,13	67 0,57	52 0,45	23 0,20	62.133 532,55	
6.495 55,67	6.449 55,28	4.169 35,73	2.614 22,41	1.402 12,02	782 6,71	316 2,71	85 0,73	46 0,39	49 0,42	54.538 467,45	
13.807 118,34	13.664 117,12	8.519 73,01	5.578 47,81	2.869 24,59	1.396 11,97	564 4,84	152 1,30	98 0,84	72 0,62	116.671 1.000,00	
11.503 103,11	16.315 146,25	11.889 106,58	6.635 59,48	3.708 33,24	1.509 13,53	503 4,51	128 1,15	34 0,30	391 3,50	111.556 1.000,00	
110,72	131,68	89,79	53,65	28,92	12,75	4,68	1,23	0,57	2,06	1.000,00	

os recenseamentos de 1872 e 1890

les recensements de 1872 et 1890

25 - 29	30 - 39	40 - 49	50 - 59	60 - 69	70 - 79	80 - 89	90 - 99	100 e +	Idade Ignorada Age inconnu	TOTAL TOTAL
anos - ans										
1.318 41,70	1.688 53,41	1.117 35,34	783 24,78	391 12,37	171 5,41	79 2,50	39 1,23	14 0,44	66 2,09	15.053 476,30
1.680 53,16	1.846 58,41	1.473 46,61	1.039 32,87	601 19,02	304 9,62	86 2,72	30 0,95	11 0,35	30 0,95	16.551 523,70
2.998 94,86	3.534 111,82	2.590 81,95	1.822 57,65	992 31,39	475 15,03	165 5,22	69 2,18	25 0,79	96 3,04	31.604 1.000,00
2.730 93,15	4.048 138,12	2.835 96,73	1.747 59,61	1.114 38,01	449 15,32	171 5,83	67 2,29	33 1,13	104 3,55	29.308 1.000,00
94,01	124,97	89,34	58,63	34,70	15,18	5,53	2,24	0,96	3,30	1.000,00
1.343 42,79	2.154 68,63	1.541 49,10	967 30,81	491 15,64	244 7,78	119 3,79	62 1,98	15 0,48	88 2,80	15.728 501,13
1.742 55,51	2.107 67,14	1.414 45,05	854 27,21	472 15,04	227 7,23	115 3,66	70 2,23	15 0,48	48 1,53	15.657 498,87
3.085 98,30	4.261 135,77	2.955 94,15	1.821 58,02	963 30,68	471 15,01	234 7,45	132 4,21	30 0,96	136 4,33	31.385 1.000,00
5.421 83,48	10.202 157,11	7.864 121,11	5.302 81,65	3.652 56,24	467 7,19	171 2,63	40 0,62	16 0,25	2.269 34,94	64.934 1.000,00
90,89	146,44	107,63	69,84	43,46	11,10	5,04	2,42	0,61	19,64	1.000,00
7.083 54,86	6.638 51,42	4.656 36,06	3.875 30,01	2.863 22,18	1.887 14,62	1.075 8,33	573 4,44	133 1,03	69 0,53	68.020 526,84
6.700 51,89	5.922 45,87	4.197 32,51	3.258 25,24	2.641 20,45	1.688 13,07	933 7,23	509 3,94	133 1,03	108 0,84	61.089 473,16
13.783 106,75	12.560 97,29	8.853 68,57	7.133 55,25	5.504 42,63	3.575 27,69	2.008 15,56	1.082 8,38	266 2,06	177 1,37	129.109 1.000,00
16.396 94,01	25.473 146,05	17.665 101,28	11.737 67,29	7.921 45,42	3.680 21,10	1.653 9,48	590 3,38	171 0,98	886 5,08	174.412 1.000,00
100,38	121,67	84,92	61,27	44,02	24,40	12,52	5,88	1,52	3,23	1.000,00
1.795 82,75	1.907 87,91	1.089 50,20	580 26,74	413 19,04	239 11,02	89 4,10	29 1,34	14 0,65	—	10.965 505,49
1.759 81,09	1.874 86,40	1.095 50,48	767 35,36	361 16,64	138 6,36	62 2,86	24 1,10	14 0,64	—	10.727 494,51
3.554 163,84	3.781 174,32	2.184 100,68	1.347 62,10	774 35,68	377 17,38	151 6,96	53 2,44	28 1,29	—	21.692 1.000,00
2.854 90,54	4.131 131,05	2.509 79,59	1.496 47,45	803 25,47	254 8,06	109 3,46	28 0,89	13 0,41	61 1,93	31.523 1.000,00
127,19	152,68	90,13	54,77	30,58	12,72	5,21	1,67	0,85	0,97	1.000,00
808 50,01	830 51,37	592 36,64	434 26,86	194 12,01	79 4,89	31 1,92	7 0,44	2 0,12	—	7.796 482,52
892 55,21	1.022 63,26	782 48,40	535 33,11	261 16,15	125 7,74	42 2,60	7 0,43	1 0,06	—	8.361 517,48
1.700 105,22	1.852 114,63	1.374 85,04	969 59,97	455 28,16	204 12,63	73 4,52	14 0,87	3 0,18	—	16.157 1.000,00
1.499 88,77	2.141 126,78	1.457 86,28	909 53,83	584 34,58	239 14,15	142 8,41	35 2,07	5 0,30	62 3,67	16.887 1.000,00
96,99	120,70	85,66	56,90	31,37	13,39	6,47	1,47	0,24	1,84	1.000,00

População do Brazil em 1910, por sexo, estado civil e nacionali

Population du Brésil en 1910, par sexe, état civil et nationa

ESTADOS ÉTATS	SEXO SEXE			ESTA ÉTAT			
	Masculino Masculin	Feminino Féminin	Total	SOLTEIROS CÉLIBATAIRES			Masculino Masculin
				Masculino Masculin	Feminino Féminin	Total	
Alagoas.....	407.404	406.656	814.060	281.062	270.097	551.159	113.748
Amazonas.....	196.138	162.557	358.695	154.307	121.196	275.503	36.232
Bahia.....	1.333.892	1.298.097	2.631.989	972.704	922.960	1.895.664	313.681
Ceará.....	556.330	563.159	1.119.489	400.206	387.869	788.075	144.033
Districto Federal (*).....	496.284	374.191	870.475	371.832	259.001	630.833	109.192
Espirito Santo.....	174.816	165.989	340.805	126.605	115.080	241.685	43.896
Goyaz.....	203.201	204.204	407.405	143.459	135.984	279.443	54.348
Maranhão.....	325.584	331.869	657.453	255.118	256.163	511.281	62.484
Matto Grosso.....	95.326	90.556	185.882	70.052	64.525	134.577	21.752
Minas Geraes.....	2.293.153	2.186.536	4.479.689	1.579.493	1.437.398	3.016.891	642.164
Pará.....	401.642	382.203	783.845	315.349	293.942	609.291	74.771
Parahyba do Norte.....	299.201	305.784	604.985	208.708	205.997	414.705	82.368
Paraná.....	267.582	253.106	520.688	182.017	163.782	345.799	77.911
Pernambuco.....	782.721	787.462	1.570.183	549.376	527.660	1.077.036	211.786
Piauhy.....	215.722	212.494	428.216	155.571	147.392	302.963	54.079
Rio de Janeiro.....	660.065	606.416	1.266.481	499.133	440.419	939.552	138.844
Rio Grande do Norte.....	197.365	201.279	398.644	142.328	141.291	283.619	49.185
Rio Grande do Sul.....	819.111	775.328	1.594.439	616.267	558.994	1.175.261	185.864
Santa Catharina.....	222.512	218.797	441.309	156.735	146.780	303.515	61.236
São Paulo.....	1.787.252	1.667.778	3.455.030	1.201.694	1.054.544	2.256.238	530.693
Sergipe.....	199.854	210.077	409.931	138.401	142.861	281.262	54.763
Territorio do Acre.....	51.943	22.541	74.484	40.441	17.550	57.991	11.502
BRAZIL.....	11.987.098	11.427.079	23.414.177	8.560.858	7.811.485	16.372.343	3.074.532

(*) Pelos recenseamentos de 1872, 1890 e 1906.

dade, calculada segundo os recenseamentos de 1872, 1890 e 1900

lité, calculée d'après les recensements de 1872, 1890 et 1900

DO CIVIL					NACIONALIDADE					
CIVIL					NATIONALITÉ					
CASADOS MARIÉS		VIUVOS VEUFS			BRAZILEIROS BRÉSILIENS			ESTRANGEIROS ÉTRANGERS		
Feminino Féminin	Total	Masculino Masculin	Feminino Féminin	Total	Masculino Masculin	Feminino Féminin	Total	Masculino Masculin	Feminino Féminin	Total
111.771	225.519	12.594	24.788	37.382	404.392	405.052	809.444	3.012	1.604	4.616
32.465	68.697	5.599	8.896	14.495	189.366	160.563	349.929	6.772	1.994	8.766
303.810	617.491	47.507	71.327	118.834	1.310.704	1.282.647	2.593.351	23.188	15.450	38.638
144.370	288.403	12.091	30.920	43.011	554.315	562.039	1.116.354	2.015	1.120	3.135
81.642	190.834	15.260	33.548	48.808	326.663	310.559	637.222	169.621	63.632	233.253
43.623	87.519	4.315	7.286	11.601	159.957	154.647	314.604	14.859	11.342	26.201
54.354	108.402	5.394	14.166	19.560	202.407	203.670	406.077	794	534	1.328
61.249	123.733	7.982	14.457	22.439	320.239	328.437	648.676	5.345	3.432	8.777
20.417	42.169	3.522	5.614	9.136	90.188	86.937	177.125	5.138	3.619	8.757
618.376	1.260.540	71.496	130.762	202.258	2.220.358	2.145.233	4.365.591	72.795	41.303	114.098
70.279	145.050	11.522	17.982	29.504	391.828	379.985	771.813	9.814	2.218	12.032
82.974	165.342	8.125	16.813	24.938	298.203	305.197	603.400	998	587	1.585
76.681	154.592	7.654	12.643	20.297	248.899	239.288	488.187	18.683	13.818	32.501
212.666	424.452	21.559	47.136	68.695	772.169	783.474	1.555.643	10.552	3.988	14.540
53.343	107.422	6.072	11.759	17.831	214.986	212.087	427.073	736	407	1.143
133.247	272.091	22.088	32.750	54.838	601.237	579.706	1.180.943	58.828	26.710	85.538
49.392	98.577	5.852	10.596	16.448	196.687	200.913	397.600	678	366	1.044
180.060	365.924	16.980	36.274	53.254	734.558	724.529	1.459.087	84.553	50.799	135.352
60.146	121.382	4.541	11.871	16.412	204.564	204.066	408.630	17.948	14.731	32.679
519.533	1.050.226	54.865	93.701	148.566	1.573.593	1.511.265	3.084.858	213.659	156.513	370.172
55.066	109.829	6.690	12.150	18.840	198.599	209.045	407.644	1.255	1.032	2.287
4.991	16.493	—	—	—	50.450	21.894	72.344	1.493	647	2.140
2.970.155	6.044.687	351.708	645.439	997.147	11.264.362	11.011.233	22.275.595	722.736	415.846	1.138.582

População do Brazil em 1910, por idade, calcula

Population du Brésil en 1910, par âge, cal

ESTADOS ÉTATS	— de um — d'un	1	2	3	4	5-9	10-14	15-19	20-24
	anno - an								
Alagoas.....	28.663	23.1998	26.294	25.366	27.523	130.494	100.162	94.024	76.261
Amazonas.....	12.339	6.1959	7.034	7.310	7.963	39.969	38.144	39.790	42.789
Bahia.....	94.962	57.1008	60.457	61.615	64.063	371.163	331.315	280.807	253.039
Ceará.....	41.970	28.1469	35.353	37.212	39.316	189.821	148.847	131.439	102.176
Districto Federal (*)	18.019	15.1494	18.350	18.045	16.879	82.843	84.845	87.883	96.414
Espirito Santo.....	14.287	9.1341	9.359	9.018	9.055	46.493	36.725	36.527	33.375
Goyaz.....	13.888	9.1928	10.385	10.853	11.061	59.036	47.226	45.658	41.937
Maranhão.....	22.163	17.1035	18.632	18.994	19.211	97.185	75.844	69.604	63.234
Matto Grosso.....	7.195	3.1863	3.982	4.275	4.428	25.038	21.178	20.391	18.811
Minas Geraes.....	175.693	94.1521	85.249	86.145	83.770	503.920	433.768	468.576	478.744
Pará.....	35.704	22.1928	24.283	24.856	25.977	119.113	90.103	86.701	82.116
Parahyba do Norte	22.016	16.1540	19.317	19.910	21.078	101.976	78.563	67.571	53.904
Paraná.....	25.654	15.1959	15.548	14.985	14.652	70.824	58.395	55.927	50.528
Pernambuco.....	61.583	37.1559	40.118	40.008	42.552	225.463	186.161	174.495	161.540
Piahy.....	22.931	9.1601	10.093	10.483	10.667	55.441	50.452	46.688	39.730
Rio de Janeiro.....	63.311	35.1423	34.119	33.156	31.776	151.306	127.395	116.605	108.981
Rio Grande do Norte	14.407	8.1846	10.620	10.975	12.131	53.279	44.907	43.604	37.381
Rio Grande do Sul	57.926	37.1979	35.699	34.902	33.675	202.988	193.517	160.146	138.047
Santa Catharina.....	20.291	14.1687	15.543	15.569	14.903	65.706	51.434	45.022	39.731
São Paulo.....	149.810	89.1762	82.852	87.585	87.032	473.788	391.109	354.624	332.201
Sergipe.....	12.532	7.1625	7.895	8.440	8.609	50.598	48.179	45.941	41.505
Territorio do Acre..	3.462	1.1952	1.974	2.051	2.235	11.215	10.703	11.164	7.308
BRAZIL.....	918.806	565.477	573.156	581.753	588.556	3.127.659	2.648.972	2.483.187	2.299.752

(*) Pelos recenseamentos de 1872, 1890 e 1906.

da segundo os recenseamentos de 1872 e 1900

culée d'après les recensements de 1872 et 1900

25-29	30-39	40-49	50-59	60-69	70-79	80-89	90-99	100 e +	Ignorada Inconnue	TOTAL
annos - ans										
76.196	89.604	59.394	32.831	13.709	5.519	1.734	570	212	1.506	814.060
41.250	43.779	30.765	19.839	9.322	3.982	1.761	825	312	4.563	358.695
242.906	311.391	208.822	134.416	79.644	41.296	20.661	9.028	2.132	7.264	2.631.989
89.357	118.845	72.095	44.578	22.155	9.628	3.817	1.276	504	2.631	1.119.489
94.064	145.195	98.146	52.646	23.720	7.373	2.150	531	183	7.695	870.475
31.582	37.284	25.318	16.502	8.786	4.376	2.103	845	276	9.553	340.805
38.052	50.905	32.055	18.464	8.881	4.167	1.854	880	289	1.886	407.405
58.040	75.916	50.768	31.097	16.463	7.534	2.952	1.026	329	11.426	657.453
18.179	21.674	14.514	9.381	5.541	3.106	1.669	677	249	1.731	185.882
474.533	558.931	416.656	280.339	163.150	73.601	43.498	31.403	7.123	20.069	4.479.689
72.858	85.329	53.106	30.460	15.998	7.603	3.410	1.262	447	1.591	783.845
51.279	68.363	39.735	24.139	11.779	4.985	1.803	569	224	1.234	604.985
47.773	61.816	42.936	25.009	10.872	4.176	1.364	479	177	3.614	520.688
158.432	181.199	114.215	77.803	40.856	15.105	5.668	2.135	565	4.726	1.570.183
40.556	54.182	37.632	19.681	10.585	4.522	2.355	908	223	1.486	428.216
111.210	147.849	115.086	79.244	52.432	31.649	16.211	5.940	849	3.939	1.266.481
37.568	48.878	34.112	21.957	12.159	4.839	1.714	610	199	458	398.644
133.741	175.245	146.577	99.174	69.773	43.831	22.083	5.022	622	3.492	1.594.439
35.870	49.378	34.043	21.889	10.402	3.959	1.152	300	93	1.337	441.309
326.742	447.254	297.858	164.909	82.368	39.353	19.314	8.534	2.764	17.171	3.455.030
40.038	61.908	34.660	19.873	10.802	5.173	2.374	799	238	2.742	409.931
5.913	6.276	4.410	2.844	1.336	570	253	118	45	655	74.484
2.226.139	2.841.201	1.962.903	1.227.075	680.733	326.347	159.900	73.737	18.055	110.769	23.414.177

População da cidade do Rio de Janeiro

Population de la ville de Rio de Janeiro

CIRCUMSCRIPÇÕES CIRCONSCRIPTIONS	1906			1907			1908			
	População em 20 - IX Population au 20 - IX	Crescimento durante o 4º trimestre Accroissement pendant le 4ème trimestre		População em 31 - XII Population au 31 - XII	Crescimento durante o anno Accroissement pendant l'année		População em 31 - XII Population au 31 - XII	Crescimento durante o anno Accroissement pendant l'année		População em 31 - XII Population au 31 - XII
		Nasc.-Ob. Naiss.-Déc.	Im.-Em. Im.-Em.		Nas.-Ob. Naiss.-Déc.	Im.-Em. Im.-Em.		Nasc.-Ob. Naiss.-Déc.	Im.-Em. Im.-Em.	
ZONA										
Candelaria.....	4.498	7	4	4.509	56	38	4.603	65	35	4.703
Santa Rita.....	46.382	74	41	46.497	591	396	47.484	81	357	47.760
Sacramento.....	24.855	25	22	24.902	216	211	25.329	27	191	25.547
São José.....	45.320	80	39	45.439	424	385	46.248	204	350	46.802
Santo Antonio....	42.423	37	37	42.423	234	358	43.015	81	324	43.258
Gloria.....	59.685	118	53	59.856	499	507	60.862	454	462	61.778
Lagôa.....	48.465	55	43	48.453	3	407	48.857	340	366	48.883
Gavea.....	12.876	56	11	12.943	193	110	13.246	171	101	13.518
Sant'Anna.....	80.097	133	70	80.034	47	672	80.659	1.461	597	79.795
Esprito Santo....	59.699	29	52	59.780	386	505	60.671	580	453	60.544
São Christovão....	45.542	50	40	45.632	206	385	46.223	450	345	46.118
Engenho Velho...	92.396	71	81	92.406	381	780	93.567	284	703	93.986
Engenho Novo....	63.518	44	56	63.530	231	536	64.297	501	481	64.277
TOTAL.....	625.756	99	549	626.404	3.367	5.290	635.061	-2.857	4.765	636.969
ZONA										
Inhaúma.....	68.557	24	60	68.593	541	581	69.715	1.946	511	68.280
Irajá.....	27.410	15	24	27.449	273	233	27.955	110	210	28.055
Ilha do Governador	5.616	17	5	5.638	80	48	5.766	53	44	5.863
Ilha de Paquetá...	2.283	7	2	2.278	21	19	2.276	14	18	2.280
Jacarépaguá.....	17.265	21	15	17.301	161	147	17.609	116	134	17.859
Guaratiba.....	17.928	19	16	17.963	135	152	18.250	35	138	18.423
Santa Cruz.....	15.380	1	14	15.393	74	130	15.597	41	118	15.756
Campo Grande....	31.248	48	27	31.323	223	265	31.811	274	242	32.327
TOTAL.....	185.687	88	163	185.938	1.466	1.575	188.979	-1.551	1.415	188.843
DISTRICTO FEDERAL....	811.443	187	712	812.342	4.833	6.865	824.040	-4.408	6.180	825.812

(Districto Federal) de 1906 a 1912

(District Fédéral) de 1906 à 1912

1909			1910			1911			1912		
Crescimento durante o ano		População em 31 - XII	Crescimento durante o ano		População em 31 - XII	Crescimento durante o ano		População em 31 - XII	Crescimento durante o ano		População em 31 - XII
Accroissement pendant l'année	Population au 31 - XII		Accroissement pendant l'année	Population au 31 - XII		Accroissement pendant l'année	Population au 31 - XII		Accroissement pendant l'année	Population au 31 - XII	
Nasc.-Ob.	Im.-Em.		Nas.-Ob.	Im.-Em.		Nas.-Ob.	Im.-Em.		Nas.-Ob.	Im.-Em.	
Naiss.-Déc.	Im.-Em.		Naiss.-Déc.	Im.-Em.		Naiss.-Déc.	Im.-Em.		Naiss.-Déc.	Im.-Em.	

URBANA

85	67	4.855	104	125	5.084	91	266	5.441	78	281	5.800
568	672	49.000	569	1.248	50.817	582	2.644	54.043	651	2.786	57.480
337	360	26.244	341	669	27.254	498	1.428	29.180	404	1.507	31.091
582	659	48.043	668	1.226	49.937	740	2.607	53.284	744	2.752	56.780
372	607	44.237	339	1.122	45.698	309	2.367	48.374	327	2.481	51.182
805	870	63.453	604	1.612	65.669	420	3.400	69.489	629	3.572	73.690
- 219	677	49.341	- 148	1.238	50.431	5	2.595	53.031	- 148	2.694	55.577
87	189	13.794	137	351	14.282	208	746	15.236	167	785	16.188
92	1.111	80.998	363	2.048	83.409	452	4.315	88.176	451	4.515	93.142
473	849	61.866	449	1.568	63.883	498	3.312	67.693	322	3.465	71.480
259	645	47.022	404	1.194	48.620	281	2.516	51.417	255	2.632	54.304
457	1.314	95.757	648	2.426	98.831	725	5.122	104.678	1.095	5.389	111.162
153	896	65.326	278	1.651	67.255	216	3.471	70.942	311	3.630	74.883
4.051	8.916	649.936	4.756	16.478	671.170	5.025	34.789	710.984	5.286	36.489	752.759

SUBURBANA

472	956	69.708	519	1.767	71.994	485	3.729	76.208	354	3.900	80.462
322	395	28.772	247	730	29.749	280	1.545	31.574	290	1.623	33.487
63	82	6.008	70	153	6.231	43	323	6.597	66	340	7.003
- 22	31	2.289	13	58	2.360	15	122	2.497	21	128	2.646
123	250	18.232	64	460	18.756	114	971	19.841	111	1.017	20.969
36	257	18.716	67	473	19.256	73	995	20.324	79	1.039	21.442
72	220	16.048	110	407	16.565	112	858	17.535	68	897	18.500
332	454	33.113	437	844	34.394	251	1.782	36.427	254	1.869	38.550
1.398	2.645	192.886	1.527	4.892	199.305	1.373	10.325	211.003	1.243	10.813	223.059
5.449	11.561	842.822	6.283	21.370	870.475	6.398	45.114	921.987	6.529	47.302	975.818

População do Brazil por Municipios e Estados (1907-1912)

Population du Brésil par Municipes et par États

MUNICIPIOS MUNICIPES	1907	1908	1909	1910	1911	1912
ESTADO DE ALAGÓAS						
Agua Branca.....	12.347	12.848	13.369	13.911	14.475	15.062
Alagôas.....	15.598	15.638	15.678	15.719	15.759	15.800
Anadia.....	29.357	29.484	29.613	29.741	29.870	30.000
Atalaia.....	45.730	46.416	47.112	47.819	48.536	49.264
Bello Monte.....	11.383	11.553	11.727	11.902	12.081	12.262
Coruripe.....	19.835	20.251	20.674	21.107	21.549	22.000
Junqueiro.....	11.139	11.306	11.476	11.648	11.822	12.000
Leopoldina.....	17.711	17.977	18.247	18.520	18.798	19.080
Limoeiro.....	21.853	22.277	22.709	23.150	23.599	24.057
MACERÓ.....	52.427	55.226	58.175	61.281	64.553	68.000
Maragogoy.....	26.493	26.918	27.349	27.787	28.234	28.686
Muricy.....	29.715	30.366	31.032	31.712	32.407	33.117
Palmeira dos Indios.....	26.448	27.123	27.815	28.525	29.253	30.000
Pão de Assucar.....	12.926	13.313	13.710	14.121	14.543	14.978
Parahyba.....	24.328	24.958	25.604	26.266	26.947	27.644
Passo de Camaragibe.....	25.571	25.945	26.325	26.711	27.103	27.500
Paulo Affonso.....	14.756	15.354	15.977	16.624	17.299	18.000
Penedo.....	16.002	16.242	16.485	16.733	16.984	17.238
Piassabussú.....	11.000	11.193	11.389	11.589	11.793	12.000
Pilar.....	16.120	16.180	16.240	16.300	16.360	16.421
Pirauhas.....	3.874	3.932	3.992	4.052	4.113	4.175
Porto Calvo.....	18.565	18.844	19.126	19.413	19.704	20.000
Porto de Pedras.....	17.304	17.812	18.336	18.875	19.429	20.000
Porto Real do Collegio.....	12.862	13.192	13.531	13.878	14.234	14.600
Sant'Anna do Ipanema.....	21.060	21.728	22.416	23.125	23.858	24.613
Santa Luzia do Norte.....	21.749	22.473	23.222	23.996	24.795	25.621
São Braz.....	9.562	9.705	9.851	9.999	10.149	10.301
São José da Lage.....	31.603	32.255	32.920	33.600	34.293	35.000
São Luiz do Quitunde.....	21.579	22.038	22.506	22.984	23.472	23.971
São Miguel de Campos.....	22.076	22.472	22.875	23.285	23.703	24.128
Traipú.....	19.774	19.819	19.864	19.909	19.954	20.000
Triumpho.....	13.710	13.937	14.167	14.400	14.637	14.878
União.....	48.521	48.730	48.939	49.149	49.360	49.572
Viçosa.....	44.519	45.263	46.020	46.790	47.572	48.368
Victoria.....	18.365	18.716	19.075	19.439	19.811	20.190
ESTADO.....	765.862	781.484	797.546	814.060	831.049	848.526

População do Brazil por Municípios e Estados (1907 - 1912)

Population du Brésil par Municipes et par États

MUNICIPIOS MUNICIPES	1907	1908	1909	1910	1911	1912
-------------------------	------	------	------	------	------	------

ESTADO DO AMAZONAS

Barcellos.....	9.145	9.507	9.883	10.275	10.681	11.104
Barreirinha.....	8.187	8.490	8.805	9.131	9.469	9.819
Benjamin Constant.....	4.505	4.572	4.641	4.710	4.781	4.853
Bôa Vista do Rio Branco.....	15.000	15.792	16.625	17.503	18.427	19.400
Borba.....	19.177	19.375	19.575	19.776	19.980	20.186
Canutama.....	10.000	10.575	11.183	11.826	12.507	13.226
Coary.....	10.584	10.828	11.078	11.334	11.596	11.864
Codajáz.....	8.649	8.779	8.911	9.045	9.181	9.319
Florian Peixoto.....	11.000	11.137	11.276	11.417	11.560	11.704
Fonte Bôa.....	9.922	10.205	10.495	10.794	11.101	11.417
Humaythá.....	11.046	11.213	11.384	11.557	11.732	11.910
Itacoatiara.....	14.704	15.495	16.328	17.206	18.131	19.106
Lábrea.....	15.000	15.863	16.775	17.740	18.760	19.838
Manacapurú.....	18.000	18.270	18.544	18.822	19.105	19.391
MANÁOS.....	72.110	73.792	75.513	77.277	79.082	80.931
Manicoré.....	12.000	12.168	12.338	12.511	12.686	12.864
Maués.....	8.000	8.021	8.042	8.063	8.084	8.105
Moura.....	4.826	5.086	5.360	5.649	5.953	6.274
Parintins.....	14.999	15.380	15.772	16.173	16.585	17.006
São Felipe.....	10.800	10.962	11.126	11.293	11.463	11.635
São Gabriel.....	6.348	6.462	6.578	6.695	6.815	6.938
São Paulo de Olivença.....	2.500	2.720	2.958	3.218	3.501	3.808
Silves.....	4.084	4.146	4.208	4.271	4.335	4.400
Teffé (*).....	20.000	20.300	20.605	20.914	21.228	21.546
Urucará.....	7.687	7.798	7.911	8.025	8.141	8.258
Urucurituba.....	3.318	3.368	3.418	3.470	3.522	3.574
ESTADO.....	331.591	340.304	349.332	358.695	368.406	378.476

ESTADO DA BAHIA

Abrantes.....	14.295	14.626	14.965	15.313	15.540	15.775
Afonso Penna.....	18.723	19.004	19.289	19.578	19.872	20.170
Alagoinhas.....	47.542	50.244	53.099	56.116	59.305	62.675
Alcobaça.....	7.462	7.873	8.307	8.764	8.896	9.029
Amargosa.....	44.150	44.812	45.484	46.166	46.858	47.560
Amparo.....	5.879	5.967	6.057	6.148	6.240	6.334
Andaraý.....	17.666	17.931	18.200	18.473	18.750	19.031
Angical.....	10.326	10.898	11.500	12.136	12.318	12.502

(*) Inclusive Carauary.

População do Brazil por Municipios e Estados (1907-1912)

Population du Brésil par Municipies et par États

MUNICIPIOS MUNICIPES	1907	1908	1909	1910	1911	1912
-------------------------	------	------	------	------	------	------

ESTADO DA BAHIA (CONTINUAÇÃO)

Aracy.....	4.577	4.838	5.114	5.406	5.714	6.040
Aratuhybe.....	8.253	8.377	8.502	8.630	8.759	8.891
Areia.....	26.486	26.883	27.286	27.696	28.111	28.533
Baixa Grande.....	2.743	2.784	2.826	2.869	2.912	2.956
Barcellos.....	4.391	4.591	4.800	5.019	5.243	5.488
Barracão.....	8.716	8.847	8.979	9.114	9.251	9.390
Barra do Rio de Contas.....	13.515	13.718	13.924	14.132	14.344	14.559
Barra do Rio Grande.....	16.737	16.988	17.243	17.501	17.764	18.031
Barreiras.....	13.011	13.656	14.334	15.045	15.271	15.499
Belmonte.....	24.759	25.130	25.507	25.889	26.278	26.672
Bôa Nova.....	19.394	19.685	19.980	20.280	20.584	20.893
Bomfim.....	32.369	33.363	34.387	35.443	36.531	37.653
Bom Jesus da Lapa.....	15.164	15.392	15.622	15.857	16.094	16.336
Bom Jesus do Rio de Contas.....	24.294	24.658	25.028	25.403	25.784	26.171
Bom Jesus dos Meiras.....	14.416	14.633	14.852	15.075	15.301	15.531
Brotas de Macahubas.....	34.767	35.939	37.150	38.402	38.978	39.565
Cachoeira.....	48.728	49.254	49.785	50.323	50.866	51.416
Cachoeira da Abbadia.....	5.338	5.418	5.499	5.582	5.665	5.750
Caetitê.....	27.619	28.033	28.454	28.881	29.314	29.754
Camamú.....	18.871	19.050	19.231	19.413	19.704	20.000
Camisão.....	22.941	23.459	23.989	24.530	25.084	25.650
Campestre.....	11.139	11.306	11.476	11.648	11.823	12.000
Campo Formoso.....	16.379	16.949	17.539	18.149	18.421	18.697
Campo Largo.....	6.240	6.334	6.429	6.525	6.623	6.723
Cannavieiras.....	20.450	20.757	21.069	21.385	21.706	22.031
Capivary.....	9.010	9.145	9.282	9.421	9.563	9.706
Caravelhas.....	6.719	6.792	6.866	6.941	7.017	7.094
Carinhanha.....	13.625	13.941	14.265	14.596	14.935	15.282
Castro Alves.....	12.918	13.436	13.975	14.535	14.753	14.974
Cayrú.....	8.561	8.690	8.820	8.953	9.087	9.224
Chique-Chique.....	12.614	12.803	12.995	13.190	13.388	13.589
Cicero Dantas.....	11.278	11.565	11.860	12.162	12.345	12.530
Conceição do Coité.....	14.416	14.632	14.851	15.074	15.300	15.530
Conde.....	9.010	9.145	9.282	9.421	9.562	9.706
Condeúba.....	23.184	23.532	23.885	24.243	24.607	24.976
Conquista.....	23.030	23.375	23.726	24.082	24.443	24.810
Coração de Maria.....	13.591	13.795	14.002	14.212	14.425	14.641
Correntina.....	9.010	9.145	9.282	9.421	9.562	9.706
Cruz das Almas.....	25.991	26.381	26.777	27.179	27.587	28.000

População do Brasil por Municípios e Estados (1907-1912)

Population du Brésil par Municípios et par États

MUNICIPIOS MUNICIPES	1907	1908	1909	1910	1911	1912
-------------------------	------	------	------	------	------	------

ESTADO DA BAHIA (CONTINUAÇÃO)

Cumbe.....	16.709	16.959	17.214	17.472	17.734	18.000
Curacá.....	15.173	15.548	15.932	16.326	16.729	17.142
Entre Rios.....	12.250	12.434	12.621	12.810	13.002	13.197
Feira de Sant'Anna.....	69.911	70.882	71.867	72.866	73.879	74.906
Gamelleira do Assuruá.....	5.487	5.569	5.653	5.738	5.824	5.911
Geremoabo.....	8.200	8.323	8.448	8.575	8.703	8.834
Igrapiuna.....	2.246	2.280	2.314	2.349	2.384	2.420
Ilhéos (*).....	36.563	37.111	37.668	38.233	38.807	39.389
Inhambupe.....	26.177	26.570	26.968	27.372	27.783	28.200
Irará.....	21.998	22.328	22.663	23.003	23.348	23.698
Itaberaba.....	14.003	14.213	14.427	14.643	14.862	15.086
Itabuna.....	14.852	15.075	15.301	15.531	15.764	16.000
Itaparica.....	16.203	16.677	17.164	17.665	17.930	18.199
Itapicurú.....	7.208	7.316	7.426	7.537	7.650	7.765
Ituassú.....	11.860	12.403	12.971	13.565	13.768	13.974
Jacaracy.....	12.801	13.440	14.111	14.815	15.554	16.330
Jacobina.....	23.881	24.240	24.603	24.972	25.347	25.727
Jaguaripe.....	16.075	16.282	16.491	16.702	16.916	17.133
Jequié.....	11.459	11.549	11.639	11.731	11.823	11.916
Jequiriçá.....	27.030	27.436	27.848	28.266	28.690	29.120
Jonzeiro.....	13.280	13.450	13.622	13.797	13.974	14.153
Jussiape.....	8.433	8.559	8.688	8.818	8.950	9.085
Lage.....	18.021	18.291	18.565	18.843	19.126	19.413
Lençóes.....	18.800	19.082	19.368	19.659	19.954	20.253
Macahubas.....	28.600	29.001	29.407	29.820	30.238	30.662
Maracás.....	11.373	11.544	11.717	11.893	12.071	12.252
Maragogipe.....	23.765	24.072	24.383	24.698	25.017	25.340
Marahú.....	13.900	14.423	14.966	15.529	16.113	16.719
Matta de São João.....	13.927	14.136	14.347	14.563	14.781	15.000
Minas do Rio de Contas.....	38.097	39.376	40.697	42.063	43.475	44.934
Monte Alegre.....	14.618	14.672	14.726	14.780	14.835	14.889
Monte Alto.....	13.821	14.028	14.238	14.452	14.669	14.889
Monte Cruzeiro.....	24.425	25.450	26.518	27.631	28.791	30.000
Monte Santo.....	16.514	16.972	17.443	17.927	18.424	18.935
Morro do Chapéo.....	23.338	24.151	24.992	25.862	26.250	26.644
Mundo Novo.....	17.538	17.801	18.068	18.338	18.614	18.894
Nazareth.....	21.093	21.165	21.237	21.309	21.381	21.454

(*) Inclusive Olivença.

População do Brazil por Municípios e Estados (1907 - 1912)

Population du Brésil par Municipes et par États

MUNICIPIOS MUNICIPES	1907	1908	1909	1910	1911	1912
-------------------------	------	------	------	------	------	------

ESTADO DA BAHIA (CONTINUAÇÃO)

Nova Boipeba.....	14.416	14.632	14.851	15.074	15.300	15.530
Oliveira do Brejinho.....	13.282	13.481	13.683	13.889	14.097	14.309
Paramirim.....	16.820	17.311	17.816	18.336	18.611	18.890
Patrocínio do Coité.....	11.528	11.701	11.876	12.054	12.235	12.419
Pilão Arcado.....	26.598	27.137	27.687	28.248	28.820	29.404
Pombal.....	5.646	6.004	6.384	6.789	6.890	6.994
Porto Alegre.....	2.762	2.800	2.838	2.877	2.916	2.956
Porto Seguro.....	3.761	3.935	4.118	4.310	4.374	4.440
Prado.....	6.664	6.847	7.035	7.228	7.426	7.630
Queimadas.....	13.821	14.028	14.238	14.452	14.669	14.889
Remanso.....	18.922	19.206	19.494	19.786	20.083	20.384
Remédios.....	10.160	10.313	10.468	10.625	10.784	10.946
Riachão de Jacuhye.....	10.633	10.859	11.090	11.327	11.568	11.814
Riacho de Sant'Anna.....	13.188	13.724	14.282	14.862	15.085	15.311
Rio Branco.....	22.526	22.864	23.207	23.555	23.908	24.267
Sant'Anna dos Brejos.....	18.098	18.570	19.055	19.552	19.845	20.143
Sant'Anna do Catú.....	20.374	20.680	20.990	21.305	21.624	21.949
Santa Cruz.....	2.954	3.111	3.277	3.451	3.503	3.555
Santarém.....	7.879	8.130	8.389	8.656	8.786	8.918
Santa Maria.....	9.917	10.191	10.472	10.761	11.058	11.363
Santa Rita do Rio Preto.....	14.390	14.606	14.825	15.047	15.273	15.502
Santo Amaro.....	101.495	103.953	106.470	109.048	111.688	114.393
Santo Antonio da Gloria.....	13.515	13.717	13.923	14.132	14.344	14.559
Santo Antonio de Jesus.....	13.924	14.133	14.345	14.560	14.778	15.000
São Felipe.....	18.582	18.821	19.062	19.306	19.553	19.804
São Felix do Paraguassú.....	31.999	32.479	32.966	33.461	33.963	34.472
São Francisco.....	31.085	31.551	32.024	32.504	32.992	33.487
São Gonçalo dos Campos.....	23.326	23.636	23.949	24.267	24.588	24.914
São João do Paraguassú.....	30.009	30.645	31.294	31.957	32.634	33.325
São José da Casa Nova.....	18.021	18.291	18.565	18.843	19.126	19.413
São Miguel.....	13.852	14.060	14.271	14.485	14.702	14.923
SÃO SALVADOR.....	279.660	292.181	305.263	318.931	333.211	348.130
Sento Sé.....	14.279	14.956	15.665	16.408	17.186	18.000
Serrinha.....	22.526	22.864	23.207	23.555	23.908	24.267
Soure.....	9.853	9.945	10.039	10.133	10.229	10.325
Taperoá.....	8.078	8.359	8.651	8.953	9.087	9.223
Trancoso.....	2.334	2.369	2.405	2.441	2.477	2.514
Tucano.....	12.519	12.729	12.943	13.160	13.357	13.560
Umburanas.....	11.139	11.306	11.476	11.648	11.823	12.000

População do Brazil por Municípios e Estados: (1907 - 1912)

Population du Brésil par Municipies et par États

MUNICIPIOS MUNICIPES	1907	1908	1909	1910	1911	1912
ESTADO DA BAHIA (CONCLUSÃO)						
Una.....	7.005	7.113	7.223	7.335	7.449	7.565
Valença.....	11.056	11.222	11.390	11.561	11.735	11.911
Viçosa.....	16.218	16.462	16.709	16.959	17.213	17.472
Villa Bella das Palmeiras.....	8.354	8.480	8.607	8.736	8.867	9.000
Villa Verde.....	2.819	2.862	2.905	2.948	2.992	3.037
ESTADO.....	2.455.913	2.512.846	2.571.512	2.631.989	2.688.400	2.746.443
ESTADO DO CEARÁ						
Acarahú.....	18.909	19.230	19.555	19.885	20.221	20.563
Aquiraz.....	12.805	12.934	13.063	13.194	13.326	13.459
Aracaty.....	30.812	31.379	31.955	32.542	33.140	33.749
Aracoyaba.....	6.602	6.837	7.079	7.331	7.591	7.861
Araripe.....	11.577	11.661	11.745	11.829	11.914	12.000
Arneiroz.....	4.024	4.278	4.547	4.833	5.136	5.459
Assaré.....	9.467	9.562	9.657	9.754	9.851	9.950
Aurora.....	6.555	6.620	6.686	6.753	6.821	6.889
Barbalha.....	15.740	15.897	16.056	16.217	16.379	16.543
Baturité.....	37.110	37.576	38.049	38.528	39.012	39.503
Beberibe.....	7.988	8.068	8.149	8.230	8.312	8.396
Benjamin Constant.....	6.739	7.772	8.964	10.338	11.922	13.750
Bôa Viagem.....	7.701	7.811	7.923	8.036	8.150	8.266
Brejo dos Santos.....	5.027	5.172	5.323	5.477	5.636	5.800
Cachoeira.....	6.775	6.843	6.912	6.981	7.051	7.122
Camocim.....	8.570	8.814	9.065	9.323	9.588	9.860
Campo Grande.....	16.749	16.969	17.193	17.420	17.650	17.882
Campos Salles.....	9.514	9.609	9.705	9.803	9.901	10.000
Canindé.....	25.131	25.669	26.222	26.787	27.366	28.000
Caridade (*).....						7.960
Cascavel.....	16.413	17.014	17.637	18.280	18.950	19.644
Coité.....	13.155	13.287	13.419	13.554	13.689	13.826
Cratueús.....	8.838	9.233	9.645	10.075	10.526	10.996
Crato.....	49.674	54.236	59.217	64.655	70.594	77.990
Entre Rios.....	10.657	10.763	10.871	10.979	11.089	11.200
FORTALEZA.....	60.007	61.884	63.820	65.816	67.875	70.000
Granja.....	14.891	14.906	14.922	14.938	14.953	14.969
Guarany.....	4.015	4.055	4.095	4.136	4.178	4.220
Ibiapina.....	14.986	15.137	15.291	15.446	15.602	15.760
Icó.....	15.517	15.612	15.708	15.805	15.902	16.000

(*) Município em 1912, desmembrado de Canindé.

População do Brazil por Municipios e Estados (1907-1912)

Population du Brésil par Municipies et par États

MUNICIPIOS MUNICIPES	1907	1908	1909	1910	1911	1912
ESTADO DO CEARÁ (CONTINUAÇÃO)						
Iguatú.....	22.181	22.564	22.953	23.347	23.751	24.160
Independencia.....	6.110	6.142	6.174	6.207	6.239	6.272
Ipá.....	16.411	16.918	17.441	17.980	18.535	19.107
Ipueiras.....	13.905	14.342	14.792	15.257	15.736	16.230
Iracema.....	3.233	3.393	3.561	3.738	3.923	4.118
Itapipoca.....	17.382	17.877	18.386	18.909	19.447	20.000
Jaguaribe-mirim.....	7.175	7.287	7.401	7.517	7.635	7.755
Jardim.....	13.902	14.115	14.331	14.551	14.774	15.000
Joazeiro (*).....						24.087
Lavras.....	12.238	12.473	12.712	12.955	13.203	13.456
Limoeiro.....	14.418	14.693	14.974	15.260	15.552	15.843
Maranguape.....	24.424	24.704	24.986	25.272	25.560	25.853
Massapê.....	9.185	9.449	9.721	10.000	10.287	10.583
Mecejana.....	8.696	9.016	9.348	9.692	10.049	10.419
Meruoca.....	16.274	16.510	16.749	16.992	17.238	17.488
Milagres.....	16.321	16.998	17.703	18.438	19.203	20.000
Missão Velha.....	11.515	11.630	11.746	11.864	11.982	12.102
Morada Nova.....	9.567	9.747	9.930	10.116	10.306	10.500
Mulungú.....	13.531	13.666	13.803	13.941	14.080	14.221
Pacatuba.....	8.745	9.136	9.545	9.972	10.419	10.885
Pacoty.....	5.823	5.881	5.940	6.000	6.060	6.120
Palma.....	13.844	14.078	14.316	14.558	14.804	15.054
Paracurú.....	11.530	11.865	12.211	12.566	12.932	13.308
Pedra Branca.....	7.090	7.210	7.332	7.456	7.582	7.710
Pentecoste.....	9.057	9.148	9.239	9.331	9.425	9.519
Pereiro.....	6.990	7.060	7.130	7.202	7.274	7.346
Porangaba.....	8.231	8.463	8.702	8.947	9.199	9.458
Porteiras.....	8.011	8.182	8.357	8.536	8.718	8.905
Quixadá.....	11.647	11.764	11.881	12.000	12.120	12.241
Quixerá.....	3.615	3.651	3.688	3.725	3.762	3.800
Quixeramobim.....	16.895	17.544	18.218	18.918	19.645	20.400
Redenção.....	14.201	14.343	14.487	14.631	14.778	14.926
Riacho do Sangue.....	4.655	4.900	5.158	5.430	5.716	6.018
Saboeiro.....	3.152	3.316	3.489	3.671	3.863	4.065
Sant'Anna.....	9.467	9.562	9.657	9.754	9.851	9.950
Sant'Anna do Cariry.....	9.831	9.929	10.029	10.129	10.231	10.333
Santa Quitéria.....	4.136	4.177	4.219	4.261	4.304	4.347
São Benedicto.....	18.437	18.712	18.991	19.274	19.561	19.852
São Bernardo das Russas.....	11.364	11.477	11.592	11.708	11.825	11.943

(*) Município em 1912, desmembrado de Crato.

População do Brazil por Municípios e Estados (1907-1912)

Population du Brésil par Municipes et par États

MUNICIPIOS MUNICIPES	1907	1908	1909	1910	1911	1912
ESTADO DO CEARÁ (CONCLUSÃO)						
São Francisco.....	13.145	13.277	13.410	13.544	13.679	13.816
São João de Uruburetama.....	9.857	10.055	10.258	10.465	10.676	10.891
São Matheus.....	15.076	15.697	16.344	17.017	17.718	18.448
São Pedro do Crato.....	6.412	7.001	7.644	8.346	9.113	9.950
Senador Pompeu.....	7.764	7.842	7.920	8.000	8.080	8.160
Sobral.....	12.308	12.431	12.555	12.681	12.807	12.935
Soure.....	15.530	15.685	15.842	16.000	16.160	16.322
Tamboril.....	9.098	9.189	9.281	9.373	9.467	9.562
Tauhá.....	5.677	5.733	5.791	5.849	5.907	5.966
Trahiry.....	4.447	4.491	4.536	4.582	4.627	4.674
Tyanguá.....	8.624	8.883	9.150	9.425	9.708	10.000
Umarý.....	3.801	3.839	3.878	3.917	3.956	3.995
União.....	13.296	13.521	13.749	13.982	14.218	14.459
Varzea Alegre.....	10.976	11.477	12.001	12.549	13.122	13.721
Viçosa.....	24.479	25.201	25.944	26.709	27.496	28.307
ESTADO.....	1.039.627	1.065.072	1.091.668	1.119.489	1.148.628	1.179.197
DISTRICTO FEDERAL						
CIRCUMSCRIÇÕES						
Candelaria.....	4.603	4.703	4.855	5.084	5.441	5.800
Santa Rita.....	47.484	47.760	49.000	50.817	54.043	57.480
Sacramento.....	25.329	25.547	26.244	27.254	29.180	31.091
São José.....	46.248	46.802	48.043	49.937	53.284	56.780
Santo Antonio.....	43.015	43.258	44.237	45.698	48.374	51.182
Gloria.....	60.862	61.779	63.453	65.669	69.489	73.690
Lagôa.....	48.857	48.883	49.341	50.431	53.031	55.577
Gavea.....	13.246	13.518	13.794	14.282	15.236	16.188
Sant'Anna.....	80.659	79.795	80.998	83.409	88.176	93.142
Espirito Santo.....	60.671	60.544	61.866	63.883	67.693	71.480
São Christovão.....	46.223	46.118	47.022	48.620	51.417	54.304
Engenho Velho.....	93.567	93.986	95.757	98.831	104.678	111.162
Engenho Novo.....	64.297	64.277	65.326	67.255	70.942	74.883
Inhaúma.....	69.715	68.280	69.708	71.994	76.208	80.462
Irajá.....	27.955	28.055	28.772	29.749	31.574	33.487
Ilha do Governador.....	5.766	5.863	6.008	6.231	6.597	7.003
Ilha de Paquetá.....	2.276	2.280	2.289	2.360	2.497	2.646
Jacarépaguá.....	17.609	17.859	18.232	18.756	19.841	20.969
Guaratiba.....	18.250	18.423	18.716	19.256	20.324	21.442
Santa Cruz.....	15.597	15.756	16.048	16.565	17.535	18.500
Campo Grande.....	31.811	32.327	33.113	34.394	36.427	38.550
TOTAL.....	824.040	825.812	842.822	870.475	921.987	975.818

População do Brazil por Municipios e Estados (1907 - 1912)

Population du Brésil par Municipies et par États

MUNICIPIOS MUNICIPES	1907	1908	1909	1910	1911	1912
ESTADO DO ESPIRITO SANTO						
Afonso Claudio.....	15.070	15.956	16.894	17.887	18.939	20.053
Alegre.....	17.391	18.316	19.291	20.318	21.399	22.537
Alfredo Chaves.....	10.972	11.402	11.849	12.313	12.795	13.297
Anchieta.....	9.193	9.377	9.565	9.756	9.951	10.150
Cachoeiro do Itapemirim (1).....	22.628	23.082	23.545	24.017	24.498	24.989
Calçado.....	11.426	11.763	12.109	12.466	12.833	13.211
Cariacica.....	7.759	7.914	8.073	8.234	8.399	8.567
Conceição da Barra.....	7.835	7.992	8.152	8.315	8.481	8.651
Espirito Santo.....	7.915	8.073	8.235	8.400	8.568	8.739
Espirito Santo do Rio Pardo.....	19.926	20.325	20.731	21.146	21.569	22.000
Guarapary.....	7.665	7.741	7.819	7.897	7.976	8.056
Itapemirim.....	13.610	13.853	14.100	14.351	14.607	14.868
Linhares.....	8.707	8.881	9.059	9.240	9.425	9.613
Nova Almeida.....	5.318	5.473	5.632	5.796	5.964	6.137
Pão Gigante.....	7.156	7.651	8.180	8.747	9.352	10.000
Piuma.....	8.085	8.334	8.591	8.856	9.129	9.410
Ponte do Itabapoana.....	2.690	2.744	2.799	2.855	2.912	2.970
Porto do Cachoeiro de Santa Leopoldina	12.875	13.374	13.892	14.430	14.989	15.570
Riacho.....	2.731	2.786	2.842	2.899	2.957	3.016
Rio Novo.....	10.551	10.762	10.977	11.196	11.420	11.649
Rio Pardo (2).....	12.052	12.293	12.539	12.790	13.046	13.307
Santa Cruz.....	5.943	6.178	6.422	6.676	6.940	7.214
Santa Izabel.....	10.914	11.388	11.883	12.399	12.938	13.500
Santa Thereza.....	9.373	9.560	9.752	9.947	10.145	10.349
São Mathheus.....	9.643	10.074	10.524	10.995	11.486	12.000
São Pedro de Itabapoana.....	21.764	22.199	22.643	23.096	23.558	24.029
Serra.....	6.100	6.234	6.371	6.511	6.654	6.800
Vianna.....	9.838	10.180	10.535	10.901	11.280	11.673
VICTORIA.....	16.107	16.829	17.583	18.371	19.194	20.054
ESTADO.....	311.237	320.734	330.587	340.805	351.404	362.409

ESTADO DE GOYAZ

Allemao.....	16.057	16.370	16.691	17.021	17.362	11.273
Alta-Mir.....	4.816	5.080	5.359	5.653	5.963	6.290
Anicuns (3).....						6.439
Annapolis.....	8.334	8.675	9.030	9.399	9.783	10.183

(1) Inclusive São João do Muquy. (2) Inclusive Marechal Hermes. (3) Municipio em 1912, desmembrado de Allemao.

População do Brasil por Municípios e Estados (1907 - 1912)

Population du Brésil par Municipes et par États

MUNICIPIOS MUNICIPES	1907	1908	1909	1910	1911	1912
ESTADO DE GOYAZ (CONTINUAÇÃO)						
Arrayas.....	10.217	10.319	10.422	10.527	10.632	10.738
Bella Vista.....	4.710	4.757	4.805	4.853	4.901	4.950
Bôa Vista do Tocantins.....	21.961	22.365	22.777	23.196	23.623	24.058
Bomfim.....	10.051	10.473	10.912	11.370	11.847	12.344
Caldas Novas (*),.....						5.022
Campinas.....	5.680	5.737	5.794	5.852	5.911	5.970
Campo Formoso.....	4.659	4.705	4.752	4.800	4.848	4.896
Catalão.....	28.090	30.089	32.231	34.525	36.982	39.614
Cavalcante.....	6.030	6.080	6.131	6.182	6.233	6.285
Chapéu.....	2.982	3.012	3.042	3.072	3.103	3.134
Conceição.....	5.047	5.255	5.472	5.698	5.934	6.179
Corumbá.....	11.402	11.705	12.016	12.335	12.663	13.000
Corumbahyba.....	5.452	5.634	5.821	6.014	6.213	6.420
Curralinho.....	9.307	9.792	10.302	10.839	11.405	12.000
Fornosa.....	11.493	11.584	11.675	11.767	11.860	11.953
Forte.....	2.589	2.691	2.796	2.906	3.020	3.139
GOYAZ.....	15.074	15.317	15.564	15.815	16.070	16.329
Ipamery.....	10.755	10.862	10.971	11.080	11.191	11.303
Jaraguá.....	17.411	17.759	18.115	18.477	18.846	19.223
Jatahy.....	3.851	3.912	3.974	4.037	4.101	4.167
Mineiro.....	3.640	3.676	3.713	3.750	3.787	3.825
Morrinhos.....	14.456	14.600	14.746	14.894	15.043	10.171
Natividade.....	10.596	10.838	11.086	11.340	11.599	11.865
Palma.....	4.474	4.532	4.590	4.649	4.709	4.769
Pedro Affonso.....	6.993	7.098	7.205	7.313	7.422	7.534
Peixe.....	4.505	4.573	4.641	4.711	4.781	4.853
Pilar.....	6.660	6.747	6.835	6.924	7.015	7.107
Porto Nacional.....	5.561	5.644	5.729	5.815	5.902	5.991
Posse.....	4.592	4.661	4.731	4.802	4.874	4.947
Pouso Alto.....	5.952	6.047	6.143	6.241	6.340	6.441
Pyrenopolis.....	8.745	8.942	9.144	9.351	9.563	9.779
Rio Bonito.....	11.978	12.158	12.340	12.525	12.713	12.904
Rio Verde.....	6.679	6.746	6.814	6.882	6.951	7.020
Santa Cruz.....	7.462	7.536	7.612	7.688	7.765	7.842
Santa Luzia.....	9.274	9.413	9.555	9.698	9.844	9.991

(*) Município em 1912, desmembrado de Morrinhos.

População do Brazil por Municipios e Estados (1907 - 1912)

Population du Brésil par Municipies et par États

MUNICIPIOS MUNICIPES	1907	1908	1909	1910	1911	1912
-------------------------	------	------	------	------	------	------

ESTADO DE GOYAZ (CONCLUSÃO)

Santa Rita do Paranaíba.....	18.020	18.290	18.565	18.843	19.126	19.413
São Domingos.....	7.090	7.441	7.809	8.195	8.600	9.025
São José do Duro.....	5.343	5.660	5.996	6.352	6.729	7.129
São José do Tocantins.....	6.701	6.802	6.904	7.007	7.112	7.219
Sítio da Abbadia.....	4.530	4.792	5.069	5.362	5.672	6.000
Taguatinga.....	9.237	9.371	9.507	9.645	9.785	9.927
ESTADO.....	378.456	387.740	397.386	407.405	417.823	428.661

ESTADO DO MARANHÃO

Alcantara.....	9.213	9.352	9.492	9.634	9.779	9.925
Anajatuba.....	8.210	8.510	8.820	9.142	9.476	9.822
Arary.....	8.586	8.715	8.846	8.979	9.113	9.250
Arayoses.....	9.648	9.905	10.168	10.438	10.715	11.000
Barão de Grajahú (1).....						—
Barra do Corda.....	13.990	14.371	14.762	15.164	15.576	16.000
Barreirinhas.....	13.268	13.567	13.873	14.186	14.506	14.833
Brejo (2).....	17.099	17.225	17.352	17.480	17.608	17.738
Burity (ant. Curralinho).....	13.974	14.183	14.396	14.612	14.831	15.054
Cajapió.....	4.160	4.203	4.247	4.291	4.335	4.380
Carolina.....	9.596	9.712	9.829	9.947	10.067	10.188
Carutapera.....	5.812	5.899	5.987	6.077	6.168	6.260
Caxias.....	36.136	36.396	36.659	36.924	37.190	37.458
Chapadinha.....	7.554	7.666	7.780	7.895	8.011	8.130
Codó.....	13.821	14.028	14.238	14.452	14.669	14.889
Coroatá.....	15.551	15.737	15.924	16.114	16.306	16.500
Cururupá.....	22.406	22.742	23.083	23.429	23.780	24.138
Flôres.....	9.253	9.603	9.967	10.344	10.735	11.141
Grajahú.....	14.210	14.373	14.538	14.705	14.874	15.045
Guimarães.....	18.144	18.650	19.171	19.706	20.256	20.821
Icatá.....	9.662	10.090	10.537	11.004	11.491	12.000
Imperatriz.....	13.821	14.028	14.238	14.452	14.669	14.889
Itapicuru-mirim.....	10.145	10.329	10.516	10.706	10.900	11.097
Loreto.....	8.591	8.689	8.788	8.889	8.990	9.093
Mearim.....	7.125	7.206	7.288	7.372	7.456	7.541
Mirador.....	13.206	13.406	13.609	13.814	14.023	14.235
Miritiba.....	8.411	8.525	8.640	8.757	8.875	8.995

(1) Município em 1912, desmembrado de São Francisco. Não foi calculada a população por falta de elementos. (2) Inclusive Santa Quitéria.

População do Brazil por Municípios e Estados (1907 - 1912)

Population du Brésil par Municipies et par États

MUNICIPIOS MUNICIPES	1907	1908	1909	1910	1911	1912
ESTADO DO MARANHÃO (CONCLUSÃO)						
Monção.....	10.903	11.169	11.442	11.721	12.007	12.300
Morros.....	5.242	5.463	5.693	5.933	6.184	6.444
Nova York.....	9.283	9.422	9.563	9.706	9.852	10.000
Paço do Lumiar.....	4.906	4.982	5.059	5.137	5.216	5.296
Passagem Franca.....	6.634	6.732	6.832	6.933	7.035	7.139
Pastos Bons.....	9.019	9.447	9.895	10.365	10.521	10.679
Pedreiras.....	7.201	7.547	7.909	8.289	8.687	9.104
Penalva.....	5.051	5.127	5.203	5.282	5.361	5.441
Picos.....	8.340	8.463	8.588	8.716	8.845	8.975
Pinheiro.....	8.109	8.230	8.354	8.479	8.606	8.736
Riachão.....	5.668	5.753	5.839	5.927	6.016	6.106
Rosario.....	13.362	13.563	13.767	13.973	14.183	14.395
Santa Helena.....	2.703	2.743	2.784	2.826	2.868	2.912
Santo Antonio de Balsas.....	7.815	7.933	8.052	8.173	8.295	8.420
São Bento dos Perizes.....	19.629	19.853	20.079	20.308	20.540	20.774
São Bernardo do Parnahyba.....	24.501	24.864	25.232	25.605	25.984	26.369
São Francisco.....	13.796	13.953	14.112	14.273	14.436	14.600
São João dos Patos.....	5.482	5.564	5.646	5.730	5.814	5.900
São José dos Mattões.....	13.056	13.204	13.355	13.507	13.661	13.817
SÃO LUIZ.....	47.753	49.587	51.496	53.484	55.553	57.709
São Luiz Gonzaga.....	9.169	9.274	9.380	9.487	9.595	9.704
São Vicente Ferrer.....	7.208	7.316	7.426	7.537	7.650	7.765
Tury-assú.....	18.021	18.291	18.565	18.844	19.126	19.413
Tutoya.....	7.220	7.328	7.438	7.549	7.663	7.777
Vargem Grande.....	9.237	9.381	9.527	9.676	9.826	9.979
Vianna.....	13.614	14.383	15.195	16.054	16.960	17.919
Victoria do Alto Parnahyba.....	5.244	5.304	5.365	5.426	5.488	5.550
ESTADO.....	619.758	631.986	644.544	657.453	670.371	683.645

ESTADO DE MATTO GROSSO

Aquidauana.....	12.614	12.804	12.996	13.191	13.389	13.590
Bella Vista (*).....			—	—	—	—
Campo Grande.....	4.641	4.711	4.782	4.853	4.926	5.000
Corumbá.....	13.906	14.115	14.327	14.542	14.760	14.981
Coxim.....	9.010	9.145	9.282	9.422	9.563	9.706
CUYABÁ.....	31.758	31.398	31.043	30.691	30.344	30.000
Diamantino.....	3.025	3.070	3.116	3.163	3.210	3.258

(*) Município em 1909, desmembrado de Nioac. Não foi calculada a população por falta de elementos.

População do Brazil por Municipios e Estados (1907 - 1912)

Population du Brésil par Municipies et par États

MUNICIPIOS MUNICIPES	1907	1908	1909	1910	1911	1912
-------------------------	------	------	------	------	------	------

ESTADO DE MATTO GROSSO (CONCLUSÃO)

Livramento.....	19.469	19.761	20.057	20.358	20.663	20.973
Matto Grosso.....	2.887	2.930	2.974	3.019	3.064	3.110
Miranda.....	6.174	6.462	6.764	7.080	7.411	7.758
Nioac.....	7.262	7.371	7.482	7.594	7.708	7.823
Poconé.....	7.252	7.592	7.949	8.323	8.714	9.123
Porto Murтинho.....	7.371	7.482	7.594	7.708	7.823	7.940
Rosario do Rio Acima.....	8.574	8.817	9.068	9.325	9.589	9.861
Sant'Anna do Paranahyba.....	6.970	7.074	7.180	7.288	7.397	7.508
Santo Antonio do Rio Abaixo.....	27.436	27.848	28.266	28.690	29.120	29.557
Santo Antonio do Rio Madeira (1).....						—
São Luiz de Cáceres.....	10.170	10.323	10.478	10.635	10.795	10.957
ESTADO.....	178.519	180.903	183.358	185.882	188.476	191.145

ESTADO DE MINAS GERAES

Abaeté.....	26.800	27.329	27.867	28.417	28.977	29.549
Abbadia do Bom Sucesso (2).....						19.704
Abre Campo.....	19.528	19.736	19.946	20.159	20.374	20.591
Aguas Virtuosas.....	12.914	13.107	13.304	13.504	13.706	5.911
Alfenas.....	29.282	29.928	30.589	31.265	31.955	22.660
Alto Rio Doce.....	17.124	17.630	18.152	18.689	19.241	19.810
Alvinopolis.....	23.978	24.638	25.316	26.014	26.730	27.466
Antonio Dias Abaixo (3).....						11.648
Apparecida do Claudio (4).....						14.889
Araguary.....	19.152	19.535	19.926	20.325	20.731	21.146
Arassuahy.....	55.052	55.878	56.717	57.567	58.431	42.710
Araxá.....	37.753	38.320	38.895	39.478	40.070	40.671
Arceburgo (5).....						9.000
Ayuruoca.....	28.130	28.461	28.797	29.135	29.478	29.825
Bãependy.....	30.823	31.322	31.830	32.345	32.870	33.402
Bambuy.....	10.651	10.802	10.954	11.109	11.266	11.425
Barbacena.....	49.385	50.126	50.878	51.641	52.416	53.202
BELLO HORIZONTE.....	20.913	24.830	29.480	35.000	39.435	40.256
Bãa Vista do Tremedal.....	32.887	33.376	33.873	34.377	34.889	35.407
Bocayuva.....	37.948	38.517	39.095	39.681	40.276	37.701
Bom Despacho (6).....						14.889

(1) Município em 1912, desmembrado de Matto Grosso. A população não foi calculada por falta de elementos. (2) Município em 1912, desmembrado de Monte Alegre. (3) Idem de Itabira. (4) Idem de Oliveira. (5) Idem de Monte Santo. (6) Idem de Santo Antonio do Monte.

População do Brazil por Municípios e Estados (1907 - 1912)

Population du Brésil par Municípios et par États

MUNICIPIOS MUNICIPES	1907	1908	1909	1910	1911	1912
-------------------------	------	------	------	------	------	------

ESTADO DE MINAS GERAES (CONTINUAÇÃO)

Bomfim.....	25.419	25.800	26.187	26.580	26.979	27.383
Bom Successo.....	25.611	26.058	26.514	26.977	27.448	27.928
Cabo Verde.....	27.415	27.826	28.243	28.667	29.096	14.600
Caethé.....	24.652	25.237	25.837	26.451	27.079	27.723
Caldas.....	23.561	24.672	25.836	27.055	28.330	14.778
Cambuí.....	10.899	11.184	11.476	11.776	12.083	12.399
Campanha.....	8.231	8.354	8.479	8.607	8.736	8.867
Campestre (1).....						14.889
Campo Bello.....	22.977	23.178	23.381	23.585	23.792	24.000
Campos Geraes.....	19.333	19.500	19.669	19.839	20.010	20.183
Capelinha (2).....						29.050
Caracol.....	11.108	11.275	11.444	11.616	11.790	11.967
Carangola.....	33.780	33.999	34.219	34.440	34.663	34.887
Caratinga.....	108.123	109.745	111.391	113.062	114.758	116.479
Carmo do Paranaíba.....	23.369	23.719	24.075	24.436	24.803	18.675
Carmo do Rio Claro.....	11.008	11.199	11.394	11.593	11.795	12.000
Cataguazes.....	43.226	43.874	44.532	45.200	45.878	46.566
Caxambú.....	3.624	3.776	3.934	4.099	4.160	4.222
Christina.....	12.132	12.314	12.498	12.686	12.876	13.069
Conceição do Rio Verde (3).....						8.000
Conceição do Serro.....	56.789	57.938	59.111	60.308	61.213	62.130
Conquista (4).....						17.734
Contagem (5).....						11.822
Curvello.....	54.545	55.363	56.193	57.036	57.892	54.189
Diamantina.....	55.551	56.968	58.421	59.911	60.810	61.722
Divinópolis (6).....						9.885
Dôres da Boa Esperança.....	38.606	39.748	40.925	42.136	42.768	43.409
Dôres do Indaí.....	27.125	27.531	27.944	28.364	28.789	29.221
Eloy Mendes (7).....						9.079
Entre Rios.....	23.034	23.380	23.730	24.086	24.448	24.814
Estrella do Sul.....	16.708	16.958	17.213	17.471	17.733	17.999
Formiga.....	32.650	33.140	33.637	34.141	34.653	35.173
Fortaleza (8).....						24.267
Fructal.....	10.689	10.875	11.065	11.258	11.454	11.654
Grão Mogol.....	64.993	66.322	67.679	69.064	70.477	71.919
Guaranésia.....	12.687	12.877	13.070	13.266	13.465	13.667

(1) Município em 1912, desmembrado de Caldas. (2) Idem de Minas Novas. (3) Idem de Aguas Virtuosas. (4) Idem de Sacramento. (5) Idem de Santa Quitéria e Sabará. (6) Idem de Itapeçerica. (7) Idem de Varginha. (8) Idem de Salinas.

População do Brazil por Municípios e Estados (1907 - 1912)

Population du Brésil par Municipes et par États

MUNICIPIOS MUNICIPES	1907	1908	1909	1910	1911	1912
-------------------------	------	------	------	------	------	------

ESTADO DE MINAS GERAES (CONTINUAÇÃO)

Guarany (1).....						15.075
Guarará.....	12.168	12.408	12.652	12.902	13.095	13.292
Guaxupé (2).....						19.671
Inconfidencia (3).....						21.837
Itabira.....	33.697	34.129	34.567	35.011	35.460	24.267
Itajubá.....	30.432	30.651	30.872	31.094	31.318	31.544
Itapecerica.....	29.027	29.363	29.703	30.047	30.394	20.861
Itaúna.....	18.712	18.956	19.204	19.454	19.746	20.042
Jacuihy.....	10.284	10.516	10.753	10.996	11.244	11.498
Jacutinga.....	14.629	15.000	15.380	15.770	16.170	16.580
Jaguary.....	13.283	13.967	14.687	15.443	15.675	15.910
Januaria.....	38.429	39.725	41.064	42.449	43.086	43.732
João Pinheiro (4).....						11.911
Juiz de Fóra.....	83.514	84.766	86.038	87.329	88.639	89.968
Lagôa Dourada (5).....						6.717
Lavras.....	71.456	72.528	73.617	74.721	75.841	43.350
Leopoldina.....	40.323	41.347	42.396	43.472	44.124	44.786
Lima Duarte.....	12.055	12.734	13.452	14.210	14.423	14.639
Manhuassú.....	65.024	65.999	66.989	67.994	69.014	58.391
Mar de Hespanha.....	40.522	41.084	41.654	42.232	42.818	43.412
Marianna.....	61.041	62.328	63.642	64.983	65.957	66.947
Maria da Fé (6).....						3.970
Mercês (7).....						17.662
Minas Novas.....	72.017	73.097	74.194	75.307	76.436	48.533
Monte Alegre.....	38.114	38.685	39.266	39.854	40.452	21.355
Monte Carmello.....	19.195	19.597	20.008	20.427	20.733	21.044
Monte Santo.....	26.548	26.946	27.350	27.761	28.177	19.600
Montes Claros.....	89.373	90.714	92.075	93.456	94.858	74.444
Muzambinho.....	40.909	41.522	42.145	42.777	43.419	24.400
Oliveira.....	37.915	38.484	39.062	39.647	40.242	19.970
Ouro Fino.....	36.877	37.953	39.061	40.201	41.374	42.582
Ouro Preto.....	23.730	24.086	24.448	24.814	25.187	25.564
Palma.....	18.033	18.303	18.578	18.856	19.139	19.426
Palmyra.....	13.081	13.525	13.984	14.458	14.675	14.895
Pará.....	42.113	42.570	43.029	43.495	43.964	39.174
Paracatú.....	38.697	39.278	39.867	40.464	41.071	29.777

(1) Município em 1912, desmembrado de Pomba. (2) Idem de Muzambinho. (3) Idem de Montes Claros. (4) Idem de Paracatú. (5) Idem de Prados. (6) Idem de Pedra Branca. (7) Idem de Pomba.

População do Brazil por Municípios e Estados (1907 - 1912)

Population du Brésil par Municipes et par États

MUNICIPIOS MUNICIPES	1907	1908	1909	1910	1911	1912
-------------------------	------	------	------	------	------	------

ESTADO DE MINAS GERAES (CONTINUAÇÃO)

Paraguassú (1).....						4.769
Paraopeba (2).....						11.863
Passa Quatro.....	7.208	7.316	7.426	7.537	7.650	7.765
Passa Tempo (3).....						5.987
Passos.....	12.157	12.362	12.569	12.780	12.995	13.213
Patos.....	27.095	27.501	27.914	28.332	28.758	29.189
Patrocínio.....	59.361	60.853	62.384	63.950	64.909	65.883
Peçanha.....	47.053	47.759	48.475	49.202	49.941	38.690
Pedra Branca.....	19.903	20.203	20.506	20.813	21.125	17.472
Pequy (4).....						8.933
Perdões (5).....						15.763
Piranga.....	49.549	50.292	51.046	51.811	52.589	43.378
Pirapora (6).....						9.925
Pitanguy.....	28.672	29.111	29.558	30.010	30.470	27.270
Piumhy.....	22.153	22.423	22.697	22.974	23.254	23.538
Poços de Caldas.....	9.145	9.282	9.422	9.563	9.707	9.852
Pomba.....	66.429	67.426	68.437	69.464	70.506	38.826
Ponte Nova.....	49.755	50.361	50.974	51.594	52.221	31.503
Pouso Alegre.....	35.363	35.893	36.432	36.978	37.533	18.594
Pouso Alto.....	32.964	33.374	33.789	34.210	34.636	24.267
Prados.....	14.039	14.250	14.464	14.680	14.901	8.407
Prata.....	19.823	20.120	20.422	20.728	21.039	21.355
Queluz.....	25.799	26.186	26.579	26.978	27.383	27.794
Rio Branco.....	36.582	37.130	37.687	38.253	38.826	39.409
Rio Casca (7).....						21.354
Rio Espera (8).....						10.000
Rio José Pedro (9).....						11.658
Rio Novo.....	18.577	18.828	19.082	19.340	19.601	19.866
Rio Paranahyba (10).....						6.500
Rio Pardo.....	38.912	39.679	40.462	41.260	41.879	42.507
Rio Piracicaba (11).....						14.000
Rio Preto.....	25.073	25.512	25.959	26.413	26.809	27.211
Sabará.....	21.601	21.864	22.131	22.401	22.737	18.495
Sacramento.....	35.912	36.451	36.998	37.553	38.116	20.954
Salinas.....	58.748	59.630	60.524	61.432	62.354	39.023

(1) Município em 1912, desmembrado de Santo Antonio do Machado. (2) Idem de Sete Lagoas. (3) Idem de Oliveira. (4) Idem de Pará e Pitanguy. (5) Idem de Lavras. (6) Idem de São Francisco, Curvello e Bocayuva. (7) Idem de Ponte Nova. (8) Idem de Piranga. (9) Idem de Manhuassú. (10) Idem de Carmo do Paranahyba. (11) Idem de Santa Barbara.

População do Brazil por Municipios e Estados (1907-1912)

Population du Brésil par Municipies et par États

MUNICIPIOS MUNICIPES	1907	1908	1909	1910	1911	1912
ESTADO DE MINAS GERAES (CONTINUAÇÃO)						
Sant'Anna dos Ferros.....	33.462	34.566	35.705	36.883	38.100	39.356
Santa Barbara.....	72.237	72.859	73.487	74.120	74.759	61.403
Santa Luzia do Rio das Velhas.....	42.944	43.573	44.211	44.859	45.516	46.183
Santa Quitéria.....	34.118	34.534	34.955	35.382	35.912	29.212
Santa Rita de Cassia.....	29.957	30.866	31.803	32.768	33.762	34.787
Santa Rita da Extrema.....	10.614	10.774	10.935	11.099	11.266	11.435
Santa Rita do Sapucahy.....	16.595	16.919	17.250	17.586	17.929	18.279
Santo Antonio do Machado.....	22.955	23.299	23.649	24.004	24.364	19.960
Santo Antonio do Monte.....	35.944	37.093	38.278	39.502	40.764	27.178
São Domingos do Prata.....	17.110	17.410	17.714	18.024	18.294	18.569
São Francisco.....	25.966	26.355	26.750	27.151	27.558	25.796
São Gonçalo do Sapucahy.....	21.864	22.337	22.821	23.316	23.666	24.020
São João Baptista.....	21.093	21.652	22.225	22.814	23.418	24.039
São João d'El-Rey.....	62.139	63.034	63.943	64.864	65.799	66.747
São João Evangelista (1).....						12.000
São João Nepomuceno.....	24.997	25.372	25.753	26.139	26.531	26.929
São José d'Além Parahyba.....	44.094	44.467	44.844	45.224	45.607	45.994
São José dos Botelhos (2).....						14.933
São José do Paraíso.....	35.589	36.188	36.797	37.416	38.046	38.686
São Manoel.....	13.299	14.112	14.975	15.890	16.862	17.893
São Miguel de Guanhães.....	34.965	35.654	36.357	37.074	37.630	38.194
São Miguel do Jequetinhonha (3).....						16.597
São Paulo do Muriaé.....	45.889	46.577	47.276	47.985	48.704	49.435
São Sebastião do Paraíso.....	31.975	33.003	34.064	35.159	35.686	36.222
Serro.....	67.576	68.591	69.620	70.664	71.724	72.800
Sete Lagoas.....	35.690	36.226	36.769	37.321	37.881	26.586
Silvestre Ferraz.....	7.314	7.503	7.698	7.898	8.103	8.313
Silvianópolis (4).....						19.502
Theophilo Ottoni.....	17.021	17.325	17.635	17.950	18.219	18.492
Tiradentes.....	17.504	17.768	18.035	18.306	18.580	11.911
Tres Corações do Rio Verde.....	11.736	12.329	12.952	13.606	14.293	10.515
Tres Pontas.....	21.446	21.767	22.094	22.425	22.762	23.103
Turvo.....	18.021	18.291	18.565	18.844	19.126	19.413
Ubá.....	31.327	31.945	32.576	33.218	33.716	34.222
Uberaba.....	33.418	33.918	34.427	34.944	35.468	36.000
Uberabinha.....	15.354	15.932	16.532	17.154	17.411	17.672

(1) Município em 1912, demembrado de Peçanha. (2) Idem de Cabo Verde. (3) Idem de Arassuaçu. (4) Idem de Pouso Alegre.

População do Brazil por Municipios e Estados (1907 - 1912)

Population du Brésil par Municipies et par États

MUNICIPIOS MUNICIPES	1907	1908	1909	1910	1911	1912
-------------------------	------	------	------	------	------	------

ESTADO DE MINAS GERAES (CONCLUSÃO)

Varginha.....	31.967	32.447	32.933	33.427	33.929	25.359
Viçosa.....	50.893	51.513	52.140	52.775	53.418	54.069
Villa Braz.....	16.690	16.941	17.195	17.452	17.714	17.980
Villa Brazilia.....	22.178	22.510	22.848	23.191	23.539	23.892
Villa de Cambuquira (1).....						4.500
Villa Gomes (2).....						10.000
Villa Nepomuceno (3).....						17.866
Villa Nova de Lima.....	17.154	17.320	17.488	17.657	17.828	18.000
Villa Nova de Rezende.....	13.591	13.862	14.138	14.420	14.707	15.000
Villa Platina.....	19.970	20.269	20.573	20.882	21.195	21.513
Villa Rezende Costa (4).....						6.948
Virginia (5).....						10.800
ESTADO.....	4.239.892	4.317.513	4.397.400	4.479.689	4.555.279	4.628.553

ESTADO DO PARÁ

Abneté.....	13.910	14.120	14.332	14.548	14.767	14.990
Acará.....	20.120	20.422	20.728	21.039	21.355	21.675
Affuá.....	8.254	8.555	8.866	9.189	9.523	9.870
Alemquer.....	11.059	11.311	11.569	11.833	12.011	12.191
Almeirim.....	6.448	6.627	6.812	7.002	7.197	7.397
Alta-Mira (6).....						10.000
Anajáz.....	9.841	9.990	10.140	10.294	10.449	10.607
Aveiro.....	5.487	5.569	5.653	5.737	5.823	5.911
Bagre.....	2.831	2.855	2.879	2.903	2.927	2.951
Baião.....	25.856	26.405	26.967	8.700	9.008	9.377
BELÉM.....	259.751	263.359	267.017	270.728	272.938	275.167
Bragança.....	16.676	16.930	17.188	17.450	17.716	17.986
Breves.....	19.760	20.058	20.360	20.666	20.977	21.293
Cachoeira.....	5.149	5.226	5.305	5.384	5.465	5.547
Cameté.....	21.364	21.741	22.124	22.514	22.911	23.315
Chaves.....	7.812	7.929	8.048	8.169	8.291	8.415
Conceição (7).....				18.844	19.126	19.413
Curralinho.....	11.659	11.834	12.011	12.191	12.374	12.560
Curuçá.....	8.083	8.218	8.356	8.496	8.638	8.782
Faro.....	6.115	6.207	6.300	6.395	6.490	6.588

(1) Município em 1912, desmembrado de Tres Corações de Rio Verde. (2) Idem de Alfenas. (3) Idem de Lavras. (4) Idem de Tiradentes (5) Idem de Pouso Alto. (6) Idem de Souzel. (7) Idem em 1910, de São João do Araguaia.

População do Brazil por Municipios e Estados (1907-1912)

Population du Brésil par Municipies et par États

MUNICIPIOS MUNICIPES	1907	1908	1909	1910	1911	1912
ESTADO DO PARÁ (CONCLUSÃO)						
Gurupá.....	8.105	8.227	8.350	8.476	8.603	8.732
Igarapé-assú.....	13.926	14.115	14.307	14.502	14.699	14.899
Igarapé-miry.....	10.669	10.830	10.993	11.159	11.327	11.498
Irituia.....	4.559	4.628	4.697	4.768	4.839	4.912
Itaituba.....	3.898	3.957	4.016	4.077	4.138	4.200
Macapá.....	7.443	7.554	7.668	7.783	7.899	8.018
Maracanã.....	9.448	9.777	10.117	10.469	10.833	11.210
Marapanim.....	9.151	9.220	9.289	9.358	9.429	9.500
Mazagão.....	10.768	10.926	11.087	11.250	11.415	11.583
Melgaço.....	8.603	8.760	8.919	9.081	9.246	9.414
Mocajuba.....	5.152	5.502	5.877	6.278	6.705	7.162
Mojú.....	8.456	8.610	8.767	8.927	9.089	9.254
Monte Alegre.....	6.769	6.871	6.974	7.079	7.185	7.292
Montenegro.....	11.823	12.000	12.180	12.363	12.548	12.736
Muaná.....	7.421	7.532	7.645	7.760	7.876	7.994
Obidos.....	16.284	16.529	16.777	17.030	17.287	17.546
Oeiras.....	1.330	1.350	1.370	1.391	1.412	1.433
Ourém.....	4.417	4.483	4.551	4.619	4.688	4.758
Ponta de Pedras.....	5.260	5.466	5.681	5.904	6.135	6.376
Portel.....	6.428	6.611	6.799	6.992	7.191	7.395
Porto de Moz.....	4.280	4.480	4.689	4.908	5.137	5.376
Prainha.....	3.264	3.388	3.516	3.648	3.785	3.928
Quatipurú.....	9.950	10.100	10.251	10.405	10.561	10.720
Salinas.....	5.727	5.813	5.901	5.989	6.078	6.169
Šantarém.....	17.958	18.203	18.452	18.705	18.961	19.220
Šao Caetano de Odivellas.....	6.678	6.802	6.929	7.058	7.189	7.323
Šao Domingos da Bôa Vista.....	17.030	17.801	18.607	19.449	20.329	21.249
Šao João do Araguaya (1).....	—	—	—	—	—	—
Šao Miguel do Guamá.....	7.499	7.996	8.526	9.091	9.694	10.337
Šao Sebastião da Bôa Vista.....	2.814	2.856	2.899	2.943	2.987	3.031
Šoure.....	8.239	8.362	8.487	8.615	8.744	8.875
Šouzel.....	13.168	13.365	13.566	13.774	13.981	4.190
Vigia.....	13.767	13.974	14.183	14.396	14.612	14.831
Vizeu.....	11.928	12.436	12.965	13.516	14.091	14.690
ESTADO.....	742.387	755.880	769.690	783.845	796.679	809.886

(1) Município em 1909, desmembrato de Baião. Não foi calculada a população por falta de elementos.

População do Brasil por Municípios e Estados (1907-1912)

Population du Brésil par Municipies et par États

MUNICIPIOS MUNICIPES	1907	1908	1909	1910	1911	1912
ESTADO DA PARAHYBA DO NORTE						
Alagôa do Monteiro.....	14.905	15.211	15.523	15.843	16.168	16.500
Alagôa Grande.....	17.451	17.794	18.144	18.501	18.865	19.236
Alagôa Nova.....	12.787	12.915	13.044	13.174	13.306	13.439
Araruna.....	14.699	15.130	15.574	16.031	16.501	16.985
Areia.....	27.285	27.658	28.035	28.417	28.805	29.198
Bananeiras.....	26.413	27.180	27.970	28.783	29.619	30.480
Brejo da Cruz.....	8.304	8.509	8.720	8.936	9.157	9.384
Cabaceiras.....	11.895	11.914	11.933	11.952	11.971	11.990
Cabedello (1).....			3.578	3.659	3.742	3.826
Caiçara (2).....			13.027	13.216	13.408	13.602
Cajazeiras.....	9.974	10.350	10.739	11.144	11.564	12.000
Campina Grande.....	17.041	17.212	17.384	17.558	17.733	17.911
Catolé do Rocha.....	11.548	12.168	12.822	13.510	14.236	15.000
Conceição.....	14.271	14.414	14.558	14.704	14.851	15.000
Espirito Santo.....	15.838	15.870	15.902	15.934	15.966	16.000
Guarabira.....	44.301	44.943	32.568	33.041	33.520	34.006
Ingá.....	10.747	10.975	11.209	11.448	11.691	11.940
Itabayanna.....	18.080	18.343	18.608	18.878	19.152	19.430
Mamanguape.....	14.272	14.415	14.559	14.704	14.851	15.000
Misericórdia.....	10.396	10.974	11.584	12.229	12.909	13.626
PARAHYBA.....	40.763	42.838	41.441	43.652	45.978	48.425
Patos.....	18.655	18.841	19.030	19.220	19.412	19.606
Pedras de Fogo.....	9.467	9.562	9.657	9.754	9.851	9.950
Piancó.....	14.430	14.926	15.439	15.969	16.518	17.085
Picuí.....	11.361	11.475	11.589	11.705	11.822	11.940
Pilar.....	12.369	12.493	12.618	12.744	12.871	13.000
Pombal.....	14.531	14.813	15.102	15.395	15.695	16.000
Princeza.....	12.472	12.576	12.680	12.786	12.893	13.000
Santa Luzia do Sabugy.....	4.914	4.963	5.013	5.063	5.114	5.165
Santa Rita.....	18.016	18.396	18.785	19.181	19.586	20.000
São João do Cariry.....	27.982	28.262	28.544	28.830	29.118	29.409
São João do Rio do Peixe.....	8.151	8.233	8.315	8.398	8.482	8.567
São José de Piranhas.....	9.395	9.866	10.361	10.881	11.427	12.000
Serraria.....	11.749	11.896	12.044	12.194	12.346	12.500
Soledade.....	8.209	8.291	8.374	8.458	8.542	8.628
Souza.....	14.778	14.926	15.075	15.226	15.379	15.532
Taperoá.....	7.574	7.649	7.726	7.803	7.881	7.960
Teixeira.....	14.131	14.272	14.415	14.559	14.704	14.851
Umbuzeiro.....	10.801	11.031	11.265	11.505	11.750	12.000
ESTADO.....	569.955	581.284	592.954	604.985	617.384	630.171

(1) Município em 1909, desmembrado de Parahyba. (2) Idem de Guarabira.

População do Brasil por Municípios e Estados (1907-1912)

Population du Brésil par Municipes et par États

MUNICIPIOS MUNICIPES	1907	1908	1909	1910	1911	1912
ESTADO DO PARANÁ						
Antonina.....	7.841	8.040	8.244	8.453	8.668	8.887
Araucaria.....	10.606	10.871	11.143	11.422	11.707	12.000
Assunguy de Cima.....	6.184	6.286	6.390	6.495	6.602	6.711
Bocayuva.....	4.474	4.586	4.700	4.818	4.938	5.062
Campina Grande.....	3.940	4.039	4.139	4.243	4.349	4.458
Campo Largo.....	13.247	13.609	13.981	14.363	14.756	15.160
Castro.....	13.770	14.151	14.543	14.945	15.358	15.783
Clevalandia.....	4.636	4.881	5.139	5.411	5.698	6.000
Colombo.....	4.018	4.100	4.184	4.269	4.356	4.444
Conchas.....	4.365	4.474	4.586	4.701	4.818	4.939
CURITYBA.....	57.609	58.621	60.000	60.800	63.000	65.000
Deodoro.....	3.193	3.327	3.466	3.610	3.761	3.919
Entre Rios.....	5.910	6.405	6.941	7.523	7.711	7.903
Guaracessaba.....	6.103	6.199	6.297	6.396	6.497	6.600
Guarapuava.....	15.600	15.990	16.390	16.800	17.220	17.650
Guaratuba.....	3.631	3.790	3.956	4.130	4.311	4.500
Iraty (1).....		17.897	18.344	18.803	19.273	19.755
Itayopolis (2).....				8.918	9.444	10.000
Jaboticabal (3).....		4.800	5.107	5.434	5.782	6.152
Jacarésinho.....	10.865	11.136	11.415	11.700	11.993	12.293
Jaguariahyva.....	4.610	4.726	4.844	4.965	5.089	5.216
Lapa.....	23.017	23.500	23.992	24.495	25.009	25.534
Morrêtes.....	7.043	7.141	7.241	7.341	7.444	7.547
Palmas.....	10.107	10.360	10.619	10.885	11.157	11.435
Palmeira.....	12.724	13.150	13.590	14.045	14.515	15.000
Palmyra (4).....				6.110	6.263	6.420
Paranaguá.....	15.889	16.958	18.098	19.315	20.613	22.000
Pirahy.....	5.279	5.411	5.546	5.684	5.827	5.972
Ponta Grossa.....	14.706	15.074	15.451	15.837	16.233	16.639
Porto de Cima.....	1.951	2.000	2.050	2.101	2.154	2.208
Prudentopolis.....	18.210	19.000	19.824	20.684	21.581	22.517
Ribeirão Claro.....	7.610	7.800	7.995	8.195	8.400	8.610
Rio Branco.....	8.289	8.606	8.935	9.277	9.632	10.000
Rio Negro.....	20.867	22.096	23.398	15.856	16.790	17.779
Santo Antonio de Imbituva.....	31.163	14.044	14.395	14.756	15.124	15.503
São João do Triunpho.....	28.570	29.285	19.285	13.657	13.999	14.349
São José da Boa Vista.....	14.726	11.000	11.704	12.453	13.250	14.098

(1) Município em 1908, desmembrado de Santo Antonio de Imbituva. (2) Idem em 1910, de Rio Negro.
 (3) Idem em 1908, de São José da Boa Vista. (4) Idem em 1910, de São João do Triunpho.

População do Brasil por Municípios e Estados (1907-1912)

Population du Brésil par Municípios et par États

MUNICIPIOS MUNICIPES	1907	1908	1909	1910	1911	1912
-------------------------	------	------	------	------	------	------

ESTADO DO PARANÁ (CONCLUSÃO)

São José dos Pinhães.....	17.708	18.151	18.605	19.069	19.546	20.035
São Matheus (1).....			10.731	11.000	11.275	11.557
Serro Azul.....	9.572	10.000	10.447	10.914	11.402	11.912
Tamandaré.....	5.854	6.000	6.150	6.304	6.461	6.623
Thomazina.....	8.735	8.954	9.177	9.407	9.642	9.883
Tibagy.....	13.649	13.990	14.340	14.698	15.066	15.442
União da Victoria.....	5.854	6.000	6.150	6.304	6.461	6.623
Ypiranga.....	13.095	13.423	13.758	14.102	14.455	14.816
ESTADO.....	475.220	489.871	505.290	520.688	537.630	554.934

ESTADO DE PERNAMBUCO

Agua Preta.....	24.310	24.638	24.971	25.308	25.650	25.996
Aguas Bellas.....	11.514	11.629	11.745	11.863	11.981	12.101
Alagôa de Baixo.....	7.100	7.207	7.315	7.425	7.536	7.649
Altinho.....	21.623	21.947	22.277	22.611	22.950	23.294
Amaragy.....	18.130	18.401	18.677	18.957	19.242	19.530
Barreiros.....	16.379	16.601	16.826	17.054	17.285	17.520
Belmonte.....	4.851	4.917	4.983	5.051	5.119	5.188
Bezerros.....	31.758	33.119	34.538	36.018	37.561	39.170
Bôa Vista.....	4.767	4.992	5.227	5.472	5.730	6.000
Bom Conselho.....	20.668	20.933	21.202	21.474	21.750	22.029
Bom Jardim.....	32.597	33.037	33.484	33.936	34.394	34.859
Bonito.....	41.329	42.824	44.373	45.978	47.641	49.364
Brejo da Madre de Deus.....	30.534	30.992	31.457	31.929	32.408	32.894
Buique.....	18.189	18.690	19.205	19.734	20.278	20.839
Cabo.....	23.195	23.427	23.661	23.897	24.136	24.378
Cabrobó.....	14.480	14.665	14.853	15.044	15.237	15.432
Canhotinho.....	37.392	38.395	39.424	40.481	41.566	42.680
Caruarú.....	37.106	37.477	37.852	38.231	38.613	38.999
Cimbres.....	29.669	30.730	31.830	32.970	34.150	35.372
Correntes.....	28.191	29.485	30.839	32.255	33.736	35.285
Escada.....	15.997	16.344	16.698	17.060	17.430	17.808
Exú.....	18.428	18.704	18.984	19.269	19.558	19.852
Flôres.....	11.064	11.214	11.366	11.519	11.675	11.832
Floresta.....	15.076	15.697	16.344	17.017	17.718	18.448
Gamelleira.....	9.510	9.638	9.769	9.901	10.034	10.170
Garanhuns.....	33.846	34.303	34.766	35.236	35.712	36.194

(1) Município em 1909, desmembrado de São João do Triunpho. Comprehede São Pedro do Mallet.

População do Brazil por Municípios e Estados (1907-1912)

Population du Brésil par Municipes et par États

MUNICIPIOS MUNICIPES	1907	1908	1909	1910	1911	1912
ESTADO DE PERNAMBUCO (CONCLUSÃO)						
Gloria de Goytá.....	34.863	35.590	36.331	37.088	37.861	38.650
Goyanna.....	38.287	38.797	39.313	39.837	40.367	40.904
Granito.....	9.010	9.145	9.283	9.422	9.563	9.706
Gravatá.....	25.191	26.087	27.015	27.975	28.970	30.000
Iguarassú.....	26.138	26.185	26.233	26.280	26.327	26.376
Ingazeira (Afogados de).....	11.535	12.051	12.590	13.154	13.742	14.357
Ipojuca.....	13.866	14.074	14.285	14.500	14.717	14.938
Itambé.....	18.588	18.637	19.090	19.345	19.605	19.867
Joãoatã.....	27.217	27.890	28.580	29.287	30.011	30.753
Leopoldina.....	4.764	4.924	5.089	5.259	5.435	5.617
Limoeiro.....	27.913	28.250	28.592	28.938	29.288	29.642
Nazareth.....	64.722	65.745	66.784	67.839	68.911	70.000
Olinda.....	54.061	54.872	55.696	56.531	57.379	58.239
Ouricury.....	25.038	25.931	26.856	27.814	28.806	29.834
Palmares.....	35.325	36.032	36.752	37.487	38.237	39.002
Panellas.....	27.185	27.309	27.433	27.558	27.684	27.810
Pão d'Alho.....	27.628	28.577	29.559	30.575	31.626	32.713
Pedra.....	8.217	8.233	8.250	8.266	8.283	8.300
Petrolina.....	11.810	12.333	12.880	13.451	14.047	14.670
Quipapá.....	29.600	29.932	30.268	30.608	30.951	31.298
RECIFE.....	163.986	173.120	182.953	193.429	204.590	216.484
Rio Formoso.....	14.236	14.386	14.537	14.690	14.844	15.000
Salgueiro.....	11.156	11.418	11.688	11.963	12.245	12.534
São Bento.....	9.890	9.910	9.930	9.950	9.970	9.990
São José do Egypto.....	14.861	15.274	15.698	16.133	16.581	17.041
São Lourenço da Matta.....	17.558	18.016	18.485	18.967	19.461	19.968
Serinhaem.....	13.515	13.718	13.924	14.133	14.345	14.560
Tacaratu.....	10.387	10.678	10.977	11.284	11.600	11.924
Taquaretinga.....	19.453	19.530	19.608	19.686	19.764	19.842
Timbaúba.....	48.010	48.401	48.796	49.194	49.596	50.000
Triunpho.....	11.700	11.875	12.053	12.234	12.417	12.603
Victoria.....	36.092	36.715	37.350	37.996	38.652	39.320
Villa Bella.....	12.798	13.066	13.340	13.620	13.906	14.198
ESTADO.....	1.462.203	1.496.907	1.532.884	1.570.183	1.608.871	1.649.023

População do Brasil por Municípios e Estados (1907 - 1912)

Population du Brésil par Municipies et par États

MUNICIPIOS MUNICIPES	1907	1908	1909	1910	1911	1912
ESTADO DO PIAUHY						
Alto Longá.....	6.879	6.982	7.087	7.193	7.301	7.410
Amarante.....	9.034	9.130	9.228	9.326	9.425	9.526
Amarração.....	4.947	4.985	5.023	5.062	5.100	5.139
Apparecida.....	3.619	3.673	3.728	3.784	3.841	3.899
Barras do Maratahoan.....	17.004	17.259	17.518	17.781	18.047	18.318
Batalha.....	8.010	8.130	8.252	8.375	8.501	8.629
Bom Jesus da Gurguéia.....	8.216	8.339	8.464	8.591	8.720	8.851
Burity dos Lopes.....	8.169	8.292	8.417	8.543	8.671	8.801
Campo Maior.....	13.462	13.526	13.590	13.654	13.718	13.783
Castello.....	5.823	5.910	5.999	6.089	6.180	6.273
Corrente.....	3.337	3.387	3.438	3.490	3.542	3.595
Floriano.....	8.356	8.481	8.608	8.738	8.869	9.002
Gilbués.....	4.916	4.990	5.065	5.141	5.218	5.296
Jaicós.....	12.070	12.250	12.434	12.621	12.810	13.002
Jeromenha.....	9.010	9.145	9.282	9.421	9.563	9.707
Livramento.....	5.565	5.649	5.734	5.820	5.907	5.996
Miguel Alves (1).....						1.970
Oeiras.....	27.148	27.538	27.934	28.335	28.743	29.156
Parnaguá.....	6.838	6.941	7.045	7.151	7.258	7.367
Parnahyba.....	18.565	18.844	19.126	19.413	19.704	20.000
Patrocinio.....	9.077	9.213	9.352	9.492	9.634	9.779
Paulista.....	6.237	6.330	6.425	6.522	6.620	6.719
Pedro 29.....	11.951	12.455	12.980	13.528	14.099	14.693
Peripery.....	7.591	7.778	7.969	8.165	8.366	8.572
Picos.....	16.392	16.638	16.888	17.141	17.398	17.659
Piracuruca.....	9.295	9.392	9.491	9.591	9.691	9.793
Porto Alegre.....	11.102	11.268	11.437	11.609	11.783	11.960
Regeneração.....	16.810	17.233	17.666	18.110	18.565	19.031
Santa Philomena.....	7.724	7.840	7.958	8.077	8.198	8.321
São João do Piauhy.....	13.341	13.692	14.052	14.422	14.801	15.190
São Pedro.....	9.562	9.664	9.767	9.871	9.976	10.083
São Raymundo Nonato (2).....	11.139	11.306	11.476	11.648	11.823	12.000
Simplicio Mendes.....	9.145	9.282	9.421	9.563	9.706	9.852
THEREZINA.....	47.600	47.936	48.274	48.614	48.957	49.302
União.....	16.245	16.489	16.736	16.987	17.242	15.531
Urussuhy.....	6.906	7.010	7.115	7.222	7.330	7.440
Valença.....	18.291	18.566	18.844	19.126	19.413	19.705
ESTADO.....	409.376	415.543	421.823	428.216	434.720	441.350

(1) Município em 1912, desmembrado de União. (2) Inclusive Caracol.

População do Brazil por Municipios e Estados (1907 - 1912)

Population du Brésil par Municipies et par États

MUNICIPIOS MUNICIPES	1907	1908	1909	1910	1911	1912
-------------------------	------	------	------	------	------	------

ESTADO DO RIO DE JANEIRO

Angra dos Reis.....	19.655	20.102	20.558	21.025	21.502	21.990
Araruama.....	28.127	28.492	28.862	29.236	29.615	30.000
Barra de São João.....	13.398	13.837	14.291	14.760	15.244	15.744
Barra do Pirahy.....	23.129	23.591	24.063	24.544	25.035	25.536
Barra Mansa.....	25.599	26.171	26.757	27.355	27.967	28.593
Bom Jardim.....	14.668	15.081	15.505	15.941	16.389	16.850
Cabo Frio.....	10.271	10.502	10.738	10.979	11.226	11.478
Campos.....	141.114	143.231	145.379	147.560	149.774	152.020
Cantagallo.....	27.591	28.142	28.705	29.279	29.865	30.463
Capivary.....	20.185	20.588	21.000	21.420	21.849	22.286
Carmo.....	10.268	10.473	10.683	10.897	11.115	11.337
Duas Barras.....	11.194	11.523	11.863	12.212	12.572	12.942
Iguassú.....	30.633	31.116	31.606	32.105	32.611	33.125
Itaborahy.....	25.550	26.241	26.951	27.680	28.429	29.199
Itaguahy.....	12.509	12.712	12.918	13.128	13.341	13.557
Itaocára.....	19.880	20.278	20.683	21.097	21.519	21.950
Itaperuna.....	46.176	48.428	50.790	53.266	55.864	58.589
Macahé.....	48.262	49.227	50.212	51.216	52.240	53.285
Magé.....	17.114	17.272	17.431	17.592	17.754	17.918
Mangaratiba.....	14.219	14.504	14.794	15.089	15.391	15.699
Maricá.....	18.477	18.846	19.223	19.608	20.000	20.400
Monte Verde.....	25.657	26.334	27.030	27.744	28.476	29.228
NICHEROY.....	70.878	73.797	76.836	80.000	83.295	86.726
Nova Friburgo.....	19.185	19.669	20.164	20.673	21.193	21.728
Parahyba do Sul.....	37.075	37.817	38.573	39.344	40.131	40.934
Paraty.....	11.773	12.068	12.370	12.680	12.998	13.324
Petropolis.....	48.735	50.185	51.678	53.215	54.798	56.428
Pirahy.....	15.341	15.648	15.961	16.280	16.606	16.937
Rezende.....	25.327	25.693	26.064	26.440	26.822	27.209
Bio Bonito.....	19.081	19.185	19.290	19.396	19.502	19.609
Rio Claro.....	7.068	7.209	7.353	7.500	7.650	7.803
Sant'Anna de Japuhya.....	13.111	13.435	13.768	14.110	14.459	14.818
Santa Maria Magdalena.....	17.006	17.347	17.693	18.047	18.408	18.776
Santa Thereza.....	17.148	17.529	17.919	18.317	18.724	19.140
Santo Antonio de Padua.....	34.364	35.133	35.918	36.722	37.543	38.383
São Fidelis.....	21.764	22.199	22.643	23.096	23.558	24.029
São Francisco de Paula.....	9.721	9.923	10.130	10.341	10.556	10.776
São Gonçalo.....	52.390	53.438	54.507	55.597	56.709	57.843
São João da Barra.....	22.980	24.121	25.319	26.577	27.897	29.281

População do Brazil por Municípios e Estados (1907 - 1912)

Population du Brésil par Municipes et par États

MUNICIPIOS MUNICIPES	1907	1908	1909	1910	1911	1912
-------------------------	------	------	------	------	------	------

ESTADO DO RIO DE JANEIRO (CONCLUSÃO)

São João Marcos.....	4.023	4.103	4.186	4.269	4.355	5.392
São Pedro d'Aldeia.....	11.592	11.951	12.321	12.702	13.095	13.500
São Sebastião do Alto.....	9.570	9.972	10.391	10.827	11.282	11.756
Sapucaia.....	17.803	18.159	18.523	18.893	19.271	19.656
Saquarema.....	14.203	14.231	14.259	14.287	14.315	14.343
Sumidouro.....	9.509	9.578	9.647	9.717	9.787	9.858
Therezopolis.....	8.511	8.709	8.912	9.120	9.332	9.550
Valença.....	26.117	26.639	27.172	27.715	28.269	28.835
Vassouras.....	36.550	36.661	36.772	36.883	36.994	37.106
ESTADO.....	1.184.501	1.211.090	1.238.411	1.266.481	1.295.327	1.325.929

ESTADO DO RIO GRANDE DO NORTE

Acarý.....	8.166	8.485	8.816	9.161	9.800	10.485
Angicos.....	6.784	7.248	7.743	8.273	9.079	9.963
Apody.....	10.208	10.538	10.878	11.230	11.609	12.000
Areia Branca.....	6.554	6.823	7.103	7.395	7.506	7.618
Arez.....	4.064	4.155	4.248	4.344	4.409	4.475
Assú.....	11.463	11.952	12.462	12.993	13.188	13.386
Augusto Severo.....	7.134	7.332	7.536	7.746	7.969	8.200
Caicó.....	15.043	15.641	16.263	16.910	17.164	17.421
Canguaretama.....	8.370	8.716	9.076	9.452	9.593	9.737
Caraubas.....	4.872	4.964	5.057	5.153	5.580	6.044
Ceará-mirim.....	14.908	15.598	16.319	17.074	17.863	18.689
Curraes Novos.....	10.974	11.139	11.306	11.476	11.648	11.823
Flôres.....	5.353	5.476	5.603	5.732	5.864	6.000
Goyanninha.....	9.564	9.994	10.445	10.914	11.817	12.795
Jardim de Angicos.....	5.399	5.598	5.805	6.019	6.109	6.200
Jardim do Seridó.....	11.297	11.473	11.651	11.833	12.017	12.204
Luiz Gomes.....	4.899	5.280	5.691	6.134	6.226	6.319
Macahyba.....	12.952	13.273	13.601	13.938	14.284	14.637
Macáu.....	10.634	11.049	11.479	11.926	12.835	13.814
Martins.....	13.796	14.081	14.371	14.667	14.970	15.279
Mossoró.....	14.330	14.596	14.867	15.142	15.423	15.709
NATAL.....	23.121	24.357	25.660	27.032	28.477	30.000
Nova Cruz.....	7.908	8.135	8.369	8.610	8.857	9.112
Páo dos Ferros.....	7.433	7.696	7.968	8.250	8.542	8.844
Papary.....	6.303	6.573	6.854	7.148	7.255	7.364
Patá.....	6.030	6.212	6.400	6.594	6.794	7.000
Pedro Velho.....	6.260	6.768	7.317	7.912	8.554	9.249

População do Brazil por Municipios e Estados (1907 - 1912)

Population du Brésil par Municipies et par États

MUNICIPIOS MUNICIPES	1907	1908	1909	1910	1911	1912
-------------------------	------	------	------	------	------	------

ESTADO DO RIO GRANDE DO NORTE (CONCLUSÃO)

Port'Alegre.....	5.232	5.557	5.901	6.267	6.656	7.069
Sant'Anna do Mattos.....	12.172	12.458	12.752	13.053	13.361	13.676
Santa Cruz.....	10.982	11.179	11.379	11.562	11.789	12.000
Santo Antonio.....	11.974	12.154	12.336	12.521	12.709	12.899
São Gonçalo.....	12.487	12.597	12.708	12.821	13.013	13.208
São José de Mipibá.....	13.216	13.393	13.571	13.752	13.935	14.121
São Miguel.....	6.839	7.021	7.208	7.401	7.512	7.624
Serra Negra.....	3.811	3.937	4.067	4.202	4.265	4.329
Taipú.....	9.282	9.421	9.563	9.706	9.852	10.000
Touros.....	21.532	22.412	23.328	24.281	24.645	25.015
ESTADO.....	361.346	373.281	385.701	398.644	411.169	424.308

ESTADO DO RIO GRANDE DO SUL

Alegrete.....	20.163	20.421	20.682	20.946	21.213	21.484
Alfredo Chaves.....	23.222	24.125	25.042	25.958	26.874	27.778
Antonio Prado.....	11.489	12.029	12.595	13.187	13.516	13.854
Arroio Grande.....	7.429	7.581	7.736	7.894	8.055	8.220
Bagé.....	33.029	33.656	34.295	34.946	35.609	36.285
Bento Gonçalves.....	16.591	17.272	17.857	18.514	19.138	19.759
Caçapava.....	16.389	16.692	17.001	17.315	17.635	17.961
Cachoeira.....	38.576	39.531	40.509	41.511	42.538	42.897
Cacimbinhas.....	11.353	11.696	12.049	12.413	12.787	13.173
Cangussú.....	24.250	25.122	26.024	26.960	27.929	28.932
Caxias.....	34.452	36.068	37.760	39.531	40.519	41.532
Conceição do Arroio.....	14.252	14.660	15.080	15.513	15.957	16.415
Cruz Alta.....	41.495	42.532	43.597	44.686	45.803	22.844
Dom Pedrito.....	16.905	17.290	17.683	18.086	18.498	18.919
Dôres de Camaquã (1).....	6.997	7.142	7.291	7.443	—	—
Encruzilhada.....	18.670	18.929	19.191	19.457	19.727	20.000
Estrella.....	20.240	20.946	21.676	22.432	23.052	23.525
Garibaldi.....	13.386	13.567	13.752	13.939	14.128	14.321
Gravatá.....	15.176	15.541	15.914	16.296	16.687	17.087
Guaporé.....	25.943	26.921	27.936	28.990	30.083	31.217
Herval.....	8.518	8.731	8.949	9.173	9.402	9.637
Ijuhy (2).....	—	—	—	—	—	24.105
Itaquy.....	12.839	13.468	14.128	14.821	15.191	15.571

(1) Em 1911 e 1912 passou a ser distrito de Porto Alegre. (2) Municipio em 1912, desmembrado de Cruz Alta.

População do Brasil por Municípios e Estados (1907-1912)

Population du Brésil par Municipes et par États

MUNICIPIOS MUNICIPES	1907	1908	1909	1910	1911	1912
-------------------------	------	------	------	------	------	------

ESTADO DO RIO GRANDE DO SUL (CONTINUAÇÃO)

Jaguarão.....	14.613	15.000	15.397	15.804	16.222	16.652
Julio de Castilhos.....	21.738	22.000	22.265	22.534	22.806	23.081
Lageado.....	38.304	39.523	40.779	42.075	43.414	44.793
Lagôa Vermelha.....	15.515	16.000	16.500	17.015	17.546	18.094
Lavras.....	6.343	6.470	6.599	6.731	6.866	7.004
Palmeira.....	24.064	25.000	25.972	26.982	28.032	29.122
Passo Fundo.....	30.482	32.068	33.736	35.491	36.378	37.288
Pelotas.....	56.088	57.903	59.776	61.710	63.707	65.769
Piratiny.....	11.705	11.819	11.935	12.052	12.170	12.289
PORTO ALEGRE.....	109.770	116.202	123.016	130.227	144.023	150.343
Quarahy.....	12.800	13.013	13.229	13.450	13.674	13.901
Rio Grande.....	38.994	40.579	42.231	43.950	45.738	47.600
Rio Pardo.....	25.507	25.971	26.444	26.926	27.417	27.917
Rosario.....	10.735	11.000	11.271	11.549	11.833	12.124
Sant'Anna do Livramento.....	24.145	24.494	24.847	25.205	25.568	25.937
Santa Cruz.....	27.966	28.730	29.515	30.321	31.149	32.000
Santa Maria da Bocca do Monte.....	36.125	37.063	38.026	39.015	40.029	41.070
Santa Victoria do Palmar.....	10.597	10.853	11.115	11.383	11.657	11.938
Santo Amaro.....	7.445	8.000	8.595	9.235	9.923	10.662
Santo Angelo.....	24.110	24.603	25.106	25.619	26.143	26.678
Santo Antonio da Patrulha.....	25.767	26.607	27.475	28.371	29.080	29.807
São Borja.....	21.553	22.251	22.972	23.715	24.483	25.276
São Francisco de Assis.....	11.848	12.000	12.154	12.309	12.466	12.626
São Francisco de Paula de Cima da Serra	15.310	15.897	16.506	17.139	17.567	18.007
São Gabriel.....	20.142	20.618	21.104	21.602	22.112	22.633
São Jeronymo.....	16.184	16.479	16.779	17.085	17.397	17.714
São João Baptista de Camaquam.....	8.124	8.366	8.615	8.872	9.136	9.408
São João do Montenegro.....	35.079	36.246	37.453	38.669	39.988	41.318
São José do Norte.....	10.223	10.438	10.657	10.880	11.108	11.341
São Leopoldo.....	33.304	34.000	34.711	35.437	36.178	36.935
São Lourenço.....	15.684	16.000	16.322	16.650	16.985	17.327
São Luiz Gonzaga.....	20.408	21.288	22.205	23.162	24.160	25.201
São Sebastião do Cahy.....	29.970	30.574	31.804	32.762	33.492	34.238
São Sepé.....	11.466	11.734	12.008	12.288	12.575	12.869
São Thiago do Boqueirão.....	15.419	15.637	15.858	16.082	16.309	16.540
São Vicente.....	15.726	16.000	16.279	16.562	16.851	17.145
Soledade.....	31.436	32.576	34.383	35.958	37.606	39.329
Taquara do Mundo Novo.....	28.107	28.247	28.388	28.530	28.672	28.815
Taquary.....	17.691	18.220	18.763	19.324	19.901	20.495

População do Brazil por Municipios e Estados (1907 - 1912)

Population du Brésil par Municipies et par États

MUNICIPIOS MUNICIPES	1907	1908	1909	1910	1911	1912
ESTADO DO RIO GRANDE DO SUL (CONCLUSÃO)						
Torres.....	7.864	8.000	8.138	8.279	8.422	8.567
Triunpho.....	7.105	7.260	7.418	7.580	7.745	7.914
Uruguayana.....	28.017	28.783	29.571	30.380	31.211	32.064
Vaccaria.....	27.258	27.645	28.039	28.441	28.850	29.267
Venancio Ayres.....	12.699	12.950	13.204	13.464	13.730	14.000
Viamão.....	12.884	13.123	13.366	13.613	13.865	14.122
ESTADO.....	1.457.678	1.501.750	1.547.273	1.594.439	1.638.525	1.682.736
ESTADO DE SANTA CATHARINA						
Araranguá.....	18.056	18.321	18.591	18.864	19.141	19.423
Biguaçu.....	22.888	23.258	23.634	24.017	24.405	24.800
Blumenau.....	45.089	46.110	47.155	48.223	49.315	50.432
Brusque.....	9.887	10.004	10.122	10.242	10.364	10.486
Camboriú.....	5.327	5.342	5.357	5.372	5.387	5.402
Campo Alegre.....	7.371	7.481	7.593	7.707	7.823	7.941
Campos Novos.....	7.623	7.775	7.931	8.089	8.251	8.416
Curitybanos.....	16.855	17.192	17.536	17.887	18.245	11.882
FLORIANOPOLIS.....	36.557	37.221	37.897	38.585	39.286	40.000
Garopaba.....	9.307	9.493	9.683	9.877	10.074	10.276
Imaruy.....	9.092	9.267	9.445	9.627	9.812	10.000
Itajahy.....	19.717	20.348	20.999	21.671	22.364	23.080
Jaguaruna.....	5.761	6.044	6.341	6.652	6.978	7.320
Joinville.....	26.436	27.801	29.236	30.744	32.331	34.000
Lages.....	21.681	22.115	22.557	23.009	23.469	23.938
Laguna.....	18.123	18.376	18.632	18.891	19.154	19.420
Nova Trento.....	5.704	5.865	6.030	6.200	6.433	6.675
Palhoça.....	20.325	20.732	21.147	21.570	22.001	22.441
Paraty.....	8.833	9.091	9.357	9.631	9.912	10.202
Porto Bello.....	5.190	5.627	6.102	6.616	7.174	7.778
Santa Cruz de Canoinhas (*).....						6.728
São Bento.....	6.507	6.628	6.751	6.876	7.004	7.134
São Francisco.....	10.004	10.341	10.689	11.048	11.419	11.803
São Joaquim da Costa da Serra.....	9.309	9.749	10.209	10.692	11.197	11.726
São José.....	11.374	11.513	11.653	11.795	11.938	12.084
Tijucas.....	16.872	17.425	17.995	18.584	19.193	19.821
Tubarão.....	26.527	27.058	27.599	28.151	28.714	29.289
Urussanga.....	9.578	9.935	10.305	10.689	11.087	11.500
ESTADO.....	409.993	420.112	430.546	441.309	452.471	463.997

(*) Município em 1912, desmembrado de Curitybanos.

População do Brazil por Municípios e Estados (1907 - 1912)

Population du Brésil par Municipies et par États

MUNICIPIOS MUNICIPES	1907	1908	1909	1910	1911	1912
ESTADO DE SÃO PAULO						
Agudos.....	9.922	10.219	10.526	10.842	11.167	11.502
Amparo.....	43.843	45.428	47.071	48.773	50.236	51.743
Angatuba.....	10.351	10.662	10.982	11.311	11.650	12.000
Anhemby.....	4.368	4.556	4.752	4.956	5.104	5.257
Aunapolis.....	6.952	7.013	7.075	7.138	7.201	7.265
Apiahy.....	20.865	21.491	22.135	22.800	23.484	13.188
Araçariguama.....	4.954	5.051	5.150	5.251	5.353	5.458
Araraquara.....	34.437	35.469	36.534	37.630	38.759	39.921
Araras.....	17.939	19.077	20.287	21.574	22.943	24.398
Arcias.....	7.334	7.553	7.780	8.014	8.254	8.502
Atibaia.....	17.907	19.143	20.464	21.876	23.386	25.000
Avaré.....	19.788	20.184	20.588	21.000	21.420	21.848
Bananal.....	8.152	8.629	9.135	9.670	9.960	10.259
Bariry.....	14.127	14.833	15.574	16.353	16.843	17.349
Barretos.....	22.616	23.068	23.529	24.000	24.480	24.970
Batataes.....	28.270	28.835	29.412	30.000	30.600	31.212
Baurú.....	21.248	21.886	22.543	23.219	23.916	24.633
Bebedouro.....	24.756	25.498	26.264	27.052	27.863	28.699
Bôa Esperança.....	9.311	9.664	10.030	10.410	10.722	11.044
Bocaina.....	6.975	7.049	7.124	7.200	7.276	7.354
Bom Successo.....	7.389	7.771	8.173	8.596	9.040	9.508
Botucatu.....	33.295	34.483	35.714	36.989	38.098	39.242
Bragança.....	42.357	43.912	45.526	47.198	48.614	50.072
Brotas.....	15.218	16.152	17.143	18.195	18.741	19.303
Buquira.....	6.107	6.192	6.278	6.366	6.557	6.753
Cabreúva.....	7.266	7.484	7.708	7.940	8.178	8.423
Caçapava.....	15.267	15.752	16.252	16.768	17.300	17.849
Caconde.....	13.690	14.268	14.871	15.500	16.155	16.838
Cajuru.....	14.640	15.080	15.532	15.998	16.478	16.972
Campinas.....	88.251	91.659	95.198	98.873	101.839	104.894
Campo Largo de Sorocaba.....	10.705	10.911	11.120	11.334	11.552	11.774
Campos Novos do Paranapanema (*).....	12.037	12.992	14.024	15.137	15.591	16.059
Cananéia.....	4.576	4.713	4.854	5.000	5.150	5.304
Capão Bonito.....	16.233	16.595	16.965	17.343	17.730	18.125
Capivary.....	19.549	20.135	20.739	21.362	22.003	22.663
Caraguatatuba.....	3.421	3.467	3.514	3.562	3.610	3.659
Casa Branca.....	20.396	21.091	21.810	22.553	23.230	23.926

(*) Inclusive Conceição do Monte Alegre.

População do Brazil por Municipios e Estados (1907 - 1912)

Population du Brésil par Municipies et par États

MUNICIPIOS MUNICIPES	1907	1908	1909	1910	1911	1912
-------------------------	------	------	------	------	------	------

ESTADO DE SÃO PAULO (CONTINUAÇÃO)

Cravinhos.....	20.832	21.248	21.673	22.107	22.549	23.000
Cruzeiro.....	13.354	13.716	14.087	14.469	14.861	15.263
Cunha.....	15.512	16.085	16.680	17.297	17.936	18.599
Çutia.....	8.694	8.955	9.223	9.500	9.785	10.078
Descalvado.....	26.980	27.461	27.951	28.450	28.957	29.474
Dourado.....	10.811	11.039	11.272	11.509	11.752	12.000
Dous Córregos.....	13.727	14.139	14.563	15.000	15.450	15.914
Espirito Santo do Pinhal.....	24.238	25.299	26.407	27.562	28.389	29.241
Espirito Santo do Turvo.....	3.690	3.904	4.129	4.368	4.499	4.634
Fartura.....	10.625	10.943	11.271	11.610	11.958	12.317
Faxina.....	14.368	14.799	15.243	15.700	16.171	16.656
Franca.....	29.284	30.163	31.068	32.000	32.960	33.949
Guararema.....	8.375	8.626	8.885	9.151	9.426	9.709
Guaratinguetá.....	47.281	48.733	50.229	51.772	53.361	55.000
Guarehy.....	5.952	6.086	6.223	6.364	6.508	6.655
Guarulhos.....	6.011	6.191	6.377	6.568	6.765	6.968
Ibitinga.....	12.046	12.759	13.514	14.314	15.161	16.059
Igarapava.....	22.879	23.565	24.272	25.000	25.750	26.522
Igaratá.....	6.350	6.559	6.776	7.000	7.231	7.470
Iguape.....	25.493	26.138	26.801	27.481	28.178	28.894
Indaiatuba.....	9.209	9.551	9.905	10.273	10.654	11.049
Itaberá.....	5.331	5.450	5.572	5.696	5.823	5.953
Itanhaem.....	2.637	2.734	2.834	2.938	3.046	3.158
Itapeçerica.....	12.229	12.502	12.781	13.066	13.357	13.655
Itapetininga.....	17.792	18.551	19.343	20.169	20.774	21.397
Itapira.....	18.986	20.060	21.195	22.394	23.661	25.000
Itapolis.....	21.631	22.280	22.948	23.637	24.346	25.077
Itaporanga.....	13.597	14.049	14.517	15.000	15.499	16.015
Itararé.....	8.350	8.564	8.784	9.009	9.240	9.477
Itatiba.....	20.430	22.140	23.992	26.000	26.780	27.583
Itatinga.....	11.360	11.551	11.745	11.943	12.144	12.348
Ituverava.....	10.067	10.369	10.680	11.000	11.330	11.670
Jaboticabal.....	33.997	35.017	36.068	37.150	38.265	39.413
Jacarehy.....	23.062	23.753	24.466	25.200	25.956	26.735
Jahú (*).....	51.985	53.544	55.150	56.804	58.508	60.264
Jambeiro.....	9.813	10.107	10.410	10.723	11.045	11.376
Jardinópolis.....	17.333	17.767	18.211	18.667	19.227	19.804

(*) Inclusive Barra Bonita.

População do Brasil por Municípios e Estados (1907 - 1912)

Population du Brésil par Municipes et par États

MUNICIPIOS MUNICIPES	1907	1908	1909	1910	1911	1912
-------------------------	------	------	------	------	------	------

ESTADO DE SÃO PAULO (CONTINUAÇÃO)

Jatahy.....	3.626	3.680	3.735	3.792	3.905	4.022
Jundiacy.....	27.604	28.432	29.285	30.163	31.068	32.000
Juquery.....	10.067	10.369	10.680	11.000	11.330	11.670
Lagoinha.....	11.366	11.640	11.921	12.209	12.504	12.805
Leme.....	10.621	10.839	11.062	11.290	11.522	11.758
Lençóes.....	14.876	15.535	16.224	16.943	17.451	17.975
Limeira.....	26.174	26.645	27.125	27.614	28.442	29.296
Lorena.....	15.664	16.106	16.560	17.027	17.507	18.000
Mattão.....	14.210	15.215	16.291	17.444	18.678	20.000
Mineiros.....	8.042	8.675	9.357	10.094	10.397	10.709
Mococa.....	17.827	18.515	19.230	19.971	20.570	21.187
Mogy das Cruzes.....	21.106	22.018	22.970	23.963	24.999	26.080
Mogy-Guassú.....	8.149	8.745	9.385	10.072	10.374	10.685
Mogy-Mirim.....	27.665	29.055	30.514	32.046	33.008	33.997
Monte Alto.....	25.124	25.879	26.655	27.454	28.278	29.126
Monte Mór.....	7.638	7.867	8.103	8.346	8.597	8.855
Natividade.....	15.830	16.555	17.314	18.107	18.936	19.804
Nazareth.....	8.498	9.300	10.178	11.139	14.476	11.820
Orlandia.....	23.599	24.759	25.977	27.254	28.594	30.000
Palmeiras.....	14.664	15.104	15.557	16.024	16.505	17.000
Parahybuna.....	20.539	21.155	21.790	22.443	23.116	23.810
Parnahyba.....	9.130	9.407	9.693	9.987	10.290	10.602
Patrocínio do Sapucahy.....	9.212	9.489	9.773	10.066	10.369	10.680
Pederueiras.....	17.253	17.770	18.304	18.852	19.418	20.000
Pedreiras.....	12.812	13.196	13.592	14.000	14.420	14.853
Pereiras.....	4.313	4.442	4.576	4.713	4.854	5.000
Piedade.....	10.455	10.617	10.783	10.949	11.278	11.616
Pilar.....	5.649	5.801	5.957	6.117	6.281	6.450
Pindamonhangaba.....	23.571	23.825	24.082	24.340	24.602	24.867
Pinheiros.....	4.675	4.815	4.959	5.108	5.261	5.419
Piracaia.....	13.327	13.727	14.139	14.563	15.000	15.450
Piracicaba.....	45.300	46.659	48.058	49.500	50.985	52.514
Pirajú.....	16.473	16.967	17.476	18.000	18.540	19.096
Pirassununga.....	16.244	17.276	18.373	19.540	20.126	20.730

População do Brasil por Municípios e Estados (1907-1912)

Population du Brésil par Municipes et par États

MUNICIPIOS MUNICIPES	1907	1908	1909	1910	1911	1912
ESTADO DE SÃO PAULO (CONTINUAÇÃO)						
Pitangueiras.....	10.997	12.022	13.143	14.368	14.799	15.243
Porto Feliz.....	13.388	13.905	14.442	15.000	15.580	16.181
Porto Ferreira.....	7.321	7.541	7.767	8.000	8.240	8.487
Queluz.....	8.487	8.742	9.004	9.274	9.552	9.839
Redempção.....	10.230	10.756	11.308	11.888	12.245	12.612
Ribeira (1).....						11.000
Ribeirão Bonito.....	9.018	9.288	9.567	9.854	10.149	10.454
Ribeirão Branco.....	2.890	3.012	3.132	3.272	3.370	3.471
Ribeirão Preto.....	50.221	51.728	53.280	54.878	56.524	58.220
Rio Bonito.....	6.458	6.634	6.814	7.000	7.191	7.386
Rio Claro.....	36.205	36.867	37.542	38.228	38.927	39.639
Rio das Pedras.....	9.618	10.256	10.961	11.660	12.010	12.370
Rio Preto.....	18.120	18.663	19.223	19.800	20.394	21.006
Sallesopolis.....	8.879	9.066	9.257	9.452	9.650	9.853
Salto de Itú.....	6.406	6.598	6.796	7.000	7.210	7.426
Salto Grande do Paranapanema (2).....						12.000
Santa Barbara.....	6.623	6.884	7.156	7.439	7.662	7.892
Santa Barbara do Rio Pardo.....	3.193	3.398	3.617	3.850	4.098	4.361
Santa Branca.....	8.401	8.454	8.507	8.561	8.615	8.669
Santa Cruz da Conceição.....	5.510	5.621	5.733	5.848	5.965	6.084
Santa Cruz do Rio Pardo.....	35.975	37.055	38.167	39.311	40.490	29.705
Santa Izabel.....	8.043	8.263	8.489	8.722	8.960	9.206
Santa Rita do Passa Quatro.....	22.878	23.565	24.272	25.000	25.750	26.522
Santa Rosa (3).....					9.473	9.853
Santo Amaro.....	9.659	10.086	10.533	11.000	11.330	11.670
Santo Antonio da Alegria.....	5.196	5.584	6.000	6.447	6.928	7.445
Santo Antonio da Boa Vista.....	5.783	6.030	6.287	6.555	6.751	6.954
Santos.....	74.509	76.744	79.047	81.417	83.860	86.376
São Bento do Sapucahy.....	15.210	15.969	16.765	17.602	18.130	18.674
São Bernardo.....	13.995	14.634	15.302	16.000	16.730	17.494
São Carlos.....	43.818	44.695	45.588	46.500	47.430	48.379
São João da Boa Vista.....	34.848	35.893	36.970	38.080	39.222	40.398
São João da Bocaina.....	11.970	12.496	13.045	13.619	14.028	14.447
São João do Curralinho.....	10.977	11.306	11.645	11.994	12.354	12.725
São José do Barreiro.....	5.033	5.184	5.340	5.500	5.665	5.835
São José do Rio Pardo.....	38.248	39.395	40.577	41.794	43.048	44.340
São José dos Campos.....	26.603	27.401	28.223	29.070	29.942	30.840

(1) Município em 1912, desmembrado de Apiahy. (2) Idem de Santa Cruz do Rio Pardo. (3) Idem em 1911, de São Simão.

População do Brazil por Municípios e Estados (1907-1912)

Population du Brésil par Municipes et par États

MUNICIPIOS MUNICIPES	1907	1908	1909	1910	1911	1912
ESTADO DE SÃO PAULO (CONCLUSÃO)						
São Luiz do Parahytinga.....	13.586	13.857	14.135	14.418	14.706	15.000
São Manoel do Paraiso.....	25.499	26.264	27.052	27.863	28.699	29.560
São Miguel Archanjo.....	5.934	6.169	6.413	6.667	6.867	7.073
SÃO PAULO.....	291.720	300.000	322.371	346.410	372.242	400.000
São Pedro.....	11.825	12.237	12.664	13.105	13.562	14.034
São Pedro do Turvo.....	8.107	8.269	8.435	8.604	8.776	8.951
São Roque.....	13.064	13.797	14.573	15.389	16.252	17.164
São Sebastião.....	8.687	8.765	8.843	8.923	9.190	9.466
São Simão.....	32.733	34.047	35.414	36.836	28.842	30.000
São Vicente.....	6.253	6.664	7.102	7.570	7.797	8.031
Sarapuhy.....	2.827	2.883	2.941	3.000	3.060	3.121
Serra Negra.....	19.926	20.325	20.731	21.146	21.569	22.000
Sertãozinho.....	25.878	26.655	27.454	28.278	29.126	30.000
Silveiras.....	5.948	6.127	6.311	6.500	6.695	6.896
Socorro.....	19.514	20.099	20.702	21.323	21.963	22.622
Sorocaba.....	29.284	30.163	31.068	32.000	32.960	33.949
Tambahú.....	7.897	8.259	8.637	9.033	9.304	9.583
Taquaratinga.....	29.312	30.191	31.097	32.030	32.991	33.981
Tatuhy.....	24.082	24.246	24.412	24.578	24.746	24.915
Taubaté.....	42.670	43.596	44.540	45.506	46.493	47.500
Tieté.....	29.284	30.163	31.068	32.000	32.960	33.949
Tremembé.....	6.378	6.773	7.193	7.638	8.111	8.613
Ubatúba.....	8.281	8.529	8.785	9.049	9.320	9.600
Una.....	6.287	6.375	6.464	6.555	6.646	6.739
Villa Bella.....	6.406	6.598	6.796	7.000	7.210	7.426
Villa Vieira do Piquete.....	5.023	5.194	5.370	5.553	5.741	5.936
Xiririca.....	10.668	11.064	11.475	11.901	12.343	12.801
Yporanga.....	3.340	3.440	3.544	3.650	3.759	3.872
Ytú.....	21.536	22.240	22.967	23.718	24.494	25.294
ESTADO.....	3.106.785	3.209.165	3.329.355	3.455.030	3.578.162	3.700.350

ESTADO DE SERGIPE

Annapolis.....	11.434	11.605	11.779	11.956	12.135	12.317
Aquidaban.....	12.292	12.764	13.254	13.763	14.291	14.839
ARACAJÚ.....	25.304	25.964	26.641	27.336	28.049	28.780
Araúá.....	6.080	6.172	6.264	6.358	6.454	6.550
Buquim.....	7.414	7.525	7.638	7.753	7.869	7.987
Campos.....	11.460	11.909	12.376	12.861	13.365	13.889

População do Brazil por Municípios e Estados (1907-1912)

Population du Brésil par Municipes et par États

MUNICIPIOS MUNICIPES	1907	1908	1909	1910	1911	1912
ESTADO DE SERGIPE (CONCLUSÃO)						
Capella.....	6.601	6.716	6.834	6.954	7.076	7.200
Divina Pastora.....	11.058	11.346	11.642	11.946	12.257	12.577
Espirito Santo.....	5.477	5.559	5.642	5.727	5.813	5.900
Estancia.....	19.421	19.507	19.594	19.681	19.768	19.856
Gararú.....	6.530	6.606	6.683	6.761	6.840	6.920
Itabaiana (1).....	26.558	26.922	27.291	27.664	28.043	28.428
Itabaianinha.....	10.975	11.139	11.306	11.476	11.648	11.823
Itaporanga.....	11.962	12.280	12.606	12.941	13.285	13.638
Jaboatão (2).....					9.563	9.706
Japaratuba.....	10.812	10.974	11.139	11.306	11.476	11.648
Lagarto.....	14.234	14.571	14.916	15.269	15.630	16.000
Laranjeiras.....	11.586	12.133	12.705	13.305	13.933	14.590
Maroim.....	9.247	9.598	9.962	10.339	10.732	11.139
Nossa Senhora das Dóres.....	12.778	12.815	12.852	12.889	12.926	12.963
Pacatuba.....	21.356	21.677	22.002	22.332	13.104	13.300
Porto da Folha.....	10.667	10.898	11.134	11.375	11.621	11.872
Propriá.....	18.020	18.291	18.565	18.843	19.126	19.413
Riachão.....	17.043	17.299	17.558	17.821	18.089	18.360
Riachuelo.....	7.785	7.902	8.020	8.141	8.263	8.387
Rosario.....	6.828	7.028	7.233	7.444	7.661	7.885
Santa Luzia.....	7.514	7.627	7.741	7.858	7.975	8.095
Santo Amaro.....	4.505	4.573	4.641	4.711	4.781	4.853
São Christovão.....	11.296	11.325	11.354	11.383	11.412	11.441
São Paulo.....	9.450	9.592	9.735	9.882	10.030	10.180
Siriry.....	6.130	6.408	6.699	7.003	7.320	7.652
Socorro.....	6.007	6.097	6.189	6.282	6.376	6.471
Villa Christina.....	8.601	8.730	8.861	8.994	9.129	9.266
Villa Nova.....	20.523	20.869	21.220	21.577	21.940	22.309
ESTADO.....	386.948	394.421	402.076	409.931	417.980	426.234
TERRITORIO DO ACRE						
Cruzeiro do Sul.....	—	8.053	9.458	11.109	13.048	15.325
Rio Branco.....	—	22.296	22.812	23.340	23.881	24.434
Senna Madureira.....	—	15.000	15.726	16.487	17.285	18.122
Villa Seabra.....	—	8.947	10.509	12.343	14.497	17.028
Xapury.....	—	10.704	10.952	11.205	11.464	11.729
TOTAL.....	—	65.000	69.457	74.484	80.175	86.638

(1) Inclusive Campo do Brito. (2) Município em 1911, desmembrado de Pacatuba.

REGISTRO CIVIL
REGISTRE CIVIL

(Nascimentos, casamentos e obitos)
(Naissances, mariages et décès)

Nascimentos, casamentos e obitos registrados

Naissances, mariages et décès enregistrés

MUNICIPIOS MUNICIPES	1908						1909					
	Nascimentos Naissances			Casa- mentos Mari- ages	Obitos Décès	Popula- ção média Popula- tion moyen- ne	Nascimentos Naissances			Casa- mentos Mari- ages	Obitos Décès	Popula- ção média Popula- tion moyen- ne
	Vivos Vi- van- tes	Nati- mor- tos Morts- nés	Total				Vivos Vi- van- tes	Nati- mor- tos Morts- nés	Total			

ESTADO DE

Agua Branca.....	—	—	—	—	245	12.597	—	—	—	—	—	13.108
	—	—	—	—	19,45	1.000	—	—	—	—	—	1.000
Alagôas.....	—	—	—	—	161	15.618	—	—	—	—	183	15.658
	—	—	—	—	10,31	1.000	—	—	—	—	11,69	1.000
Coruripe.....	—	—	—	—	291	20.043	—	—	—	—	—	20.462
	—	—	—	—	14,52	1.000	—	—	—	—	—	1.000
Junqueiro.....	—	—	—	—	145	11.222	—	—	—	—	—	11.391
	—	—	—	—	12,92	1.000	—	—	—	—	—	1.000
MACEIÓ.....	—	—	—	—	1.415	53.826	—	—	—	—	1.378	56.700
	—	—	—	—	26,29	1.000	—	—	—	—	24,30	1.000
Pão de Assucar.....	—	—	—	—	304	13.119	—	—	—	—	—	13.511
	—	—	—	—	23,17	1.000	—	—	—	—	—	1.000
Penedo.....	—	—	—	—	805	16.122	—	—	—	—	390	16.363
	—	—	—	—	49,93	1.000	—	—	—	—	23,83	1.000
Piassabussú.....	—	—	—	—	171	11.096	—	—	—	—	—	11.291
	—	—	—	—	15,41	1.000	—	—	—	—	—	1.000
Pilar.....	—	—	—	—	183	16.150	—	—	—	—	179	16.210
	—	—	—	—	11,33	1.000	—	—	—	—	11,04	1.000
Piranhas.....	—	—	—	—	117	3.903	—	—	—	—	—	3.962
	—	—	—	—	29,98	1.000	—	—	—	—	—	1.000
Porto Calvo.....	—	—	—	—	—	18.704	—	—	—	—	—	18.985
	—	—	—	—	—	1.000	—	—	—	—	—	1.000

ESTADO DO

MANÁOS (Séde).....	—	—	—	—	1.692	60.750	—	—	—	—	1.603	62.268
	—	—	—	—	27,85	1.000	—	—	—	—	25,74	1.000

ESTADO DA

Afonso Penna.....	—	—	—	—	—	18.863	—	—	—	—	—	19.146
	—	—	—	—	—	1.000	—	—	—	—	—	1.000
Alagoinha.....	—	—	—	—	1.046	48.893	—	—	—	—	—	51.671
	—	—	—	—	21,39	1.000	—	—	—	—	—	1.000
Alcobaça.....	—	—	—	—	107	7.667	—	—	—	—	128	8.090
	—	—	—	—	13,95	1.000	—	—	—	—	15,82	1.000
Campo Formoso.....	—	—	—	—	—	16.664	—	—	—	—	—	17.244
	—	—	—	—	—	1.000	—	—	—	—	—	1.000
Castro Alves.....	—	—	—	—	233	13.177	—	—	—	—	—	13.705
	—	—	—	—	17,68	1.000	—	—	—	—	—	1.000
Coração de Maria.....	—	—	—	—	182	13.693	—	—	—	—	157	13.898
	—	—	—	—	13,29	1.000	—	—	—	—	11,29	1.000

em diversos Municipios do Brazil (1908 - 1912)

dans plusieurs Municipios du Brésil

1910					1911					1912							
Nascimentos Naissances			Casa- mentos Mari- ages	Óbitos Décès	Popula- ção média Popula- tion moyen- ne	Nascimentos Naissances			Casa- mentos Mari- ages	Óbitos Décès	Popula- ção média Popula- tion moyen- ne	Nascimentos Naissances			Casa- mentos Mari- ages	Óbitos Décès	Popula- ção média Popula- tion moyen- ne
Vivos Vi- van- tes	Nati- mor- tos Morts- nés	Total				Vivos Vi- van- tes	Nati- mor- tos Morts- nés	Total				Vivos Vi- van- tes	Nati- mor- tos Morts- nés	Total			

ALAGOAS

					13 640						14.193					14.768
					1.000						1.000					1.000
					15.698				193		15.739				254	15.779
					1.000				12,26		1.000				16,10	1.000
					20.890						21.328					21.774
					1.000						1.000					1.000
					11.562				123		11.735				136	11.911
					1.000				10,48		1.000				11,42	1.000
				1.474	59.728				1.727		62.917				1.518	66.276
				24,68	1.000				27,45		1.000				22,90	1.000
					13.915						14.332					14.760
					1.000						1.000					1.000
				338	16.609				464		16.858				429	17.111
				20,35	1.000				27,52		1.000				25,07	1.000
				132	11.489				165		11.691				148	11.896
				11,49	1.000				14,11		1.000				12,44	1.000
				150	16.270				171		16.330				229	16.390
				9,22	1.000				10,47		1.000				13,97	1.000
				42	4.022				82		4.082					4.144
				10,44	1.000				20,09		1.000					1.000
				282	19.269						19.558					19.852
				14,63	1.000						1.000					1.000

AMAZONAS

					2.117	63.825					2.227	65.421				1.810	67.057
					33,17	1.000					34,04	1.000				26,99	1.000

BAHIA

					241	19.433					322	19.725					20.021
					12,40	1.000					16,32	1.000					1.000
					1.008	54.607						57.710					60.990
					18,46	1.000						1.000					1.000
					8.535						93	8.830				98	8.962
					1.000						10,53	1.000				10,93	1.000
					17.844				142		18.285				112		18.559
					1.000				7,77		1.000				6,03		1.000
					275	14.255					220	14.644				213	14.863
					19,29	1.000					15,02	1.000				14,33	1.000
					147	14.107					155	14.318				220	14.533
					10,42	1.000					10,83	1.000				15,14	1.000

Nascimentos, casamentos e obitos registrados

Naissances, mariages et décès enregistrés

MUNICIPIOS MUNICIPES	1908					1909							
	Nascimentos Naissances			Casa- mentos Mari- ages	Obitos Décès	Popula- ção média Popula- tion moyen- ne	Nascimentos Naissances			Casa- mentos Mari- ages	Obitos Décès	Popula- ção média Popula- tion moyen- ne	
	Vivos Vi- van- tes	Nati- mos Morts- nés	Total				Vivos Vi- van- tes	Nati- mos Morts- nés	Total				
Cruz das Almas	—	—	—	—	396	26.186	—	—	—	—	—	412	26.579
	—	—	—	—	15,12	1.000	—	—	—	—	—	15,50	1.000
Entre Rios.....	—	—	—	—	—	12.342	—	—	—	—	—	—	12.527
	—	—	—	—	—	1.000	—	—	—	—	—	—	1.000
Gamelleira do Assuruá.....	—	—	—	40	—	5.528	—	—	—	45	—	—	5.611
	—	—	—	7,24	—	1.000	—	—	8,02	—	—	—	1.000
Itabuna.....	—	—	—	—	345	14.963	—	—	—	—	—	249	15.188
	—	—	—	—	23,06	1.000	—	—	—	—	—	16,39	1.000
Itaparica.....	—	—	—	—	—	16.440	—	—	—	—	—	—	16.920
	—	—	—	—	—	1.000	—	—	—	—	—	—	1.000
Matta de São João.....	—	—	—	—	246	14.031	—	—	—	—	—	—	14.241
	—	—	—	—	17,53	1.000	—	—	—	—	—	—	1.000
Nazareth.....	—	—	—	—	281	21.129	—	—	—	—	—	336	21.201
	—	—	—	—	13,30	1.000	—	—	—	—	—	15,85	1.000
Patrocínio do Coité.....	394	—	394	94	277	11.614	328	—	328	—	147	11.788	
	33,92	—	33,92	8,09	23,85	1.000	27,82	—	27,82	—	12,47	1.000	
Remedios.....	—	—	—	77	—	10.236	—	—	—	—	—	—	10.390
	—	—	—	7,52	—	1.000	—	—	—	—	—	—	1.000
São Felipe.....	—	—	—	—	277	18.701	—	—	—	—	—	—	18.941
	—	—	—	—	14,81	1.000	—	—	—	—	—	—	1.000
São Felix do Paraguassú.....	—	—	—	—	813	32.239	—	—	—	—	725	32.722	
	—	—	—	—	25,22	1.000	—	—	—	—	22,16	1.000	
SÃO SALVADOR.....	—	—	—	—	5.754	285.920	—	—	—	—	5.830	298.722	
	—	—	—	—	20,12	1.000	—	—	—	—	19,51	1.000	
Umburanas.....	—	—	—	109	—	11.222	—	—	—	—	—	—	11.391
	—	—	—	9,71	—	1.000	—	—	—	—	—	—	1.000
Valença.....	—	—	—	104	225	11.139	—	—	—	67	242	11.306	
	—	—	—	9,34	20,20	1.000	—	—	—	5,93	21,40	1.000	

ESTADO

Aurora.....	—	—	—	—	—	6.587	—	—	—	—	—	—	6.653
	—	—	—	—	—	1.000	—	—	—	—	—	—	1.000
Cascavel.....	—	—	—	—	286	16.713	—	—	—	—	—	—	17.325
	—	—	—	—	17,11	1.000	—	—	—	—	—	—	1.000
FORTALEZA.....	—	—	—	—	1.317	60.945	—	—	—	—	1.227	62.852	
	—	—	—	—	21,61	1.000	—	—	—	—	19,52	1.000	
Independencia.....	—	—	—	67	—	6.126	—	—	—	—	—	—	6.158
	—	—	—	10,94	—	1.000	—	—	—	—	—	—	1.000
Jaguaribe-mirim.....	—	—	—	—	—	7.231	—	—	—	68	—	7.344	
	—	—	—	—	—	1.000	—	—	—	9,26	—	1.000	

ESTADO

em diversos Municípios do Brazil (1908 - 1912)

dans plusieurs Municipes du Brésil

1910					1911					1912							
Nascimentos Naissances			Casa- mentos Mari- ages	Óbitos Décès	Popula- ção média Popula- tion moyen- ne	Nascimentos Naissances			Casa- mentos Mari- ages	Óbitos Décès	Popula- ção média Popula- tion moyen- ne	Nascimentos Naissances			Casa- mentos Mari- ages	Óbitos Décès	Popula- ção média Popula- tion moyen- ne
Vivos Vi- van- tes	Nati- mor- tos Morts- nés	Total				Vivos Vi- van- tes	Nati- mor- tos Morts- nés	Total				Vivos Vi- van- tes	Nati- mor- tos Morts- nés	Total			

DA BAHIA

				342	26.978					425	27.383					347	27.793
				12,68	1.000					15,52	1.000					12,49	1.000
					12.715					136	12.906					163	13.099
					1.000					10,54	1.000					12,44	1.000
					5.695						5.781						5.867
					1.000						1.000						1.000
				218	15.416				104	229	15.647					212	15.882
				14,14	1.000				6,65	14,64	1.000					13,35	1.000
				254	17.414						17.797						18.064
				14,59	1.000						1.000						1.000
				175	14.455						14.672						14.890
				12,11	1.000						1.000						1.000
					21.273						21.345					234	21.417
					1.000						1.000					10,93	1.000
376		376	60	171	11.965				70		12.144	345		345		187	12.327
31,42		31,42	5,01	14,29	1.000				5,76		1.000	27,99		27,99		15,17	1.000
			54		10.546				72		10.704						10.865
			5,12		1.000				6,73		1.000						1.000
				339	19.184					330	19.429					311	19.678
				17,67	1.000					16,98	1.000					15,80	1.000
				607	33.213						33.712						34.217
				18,28	1.000						1.000						1.000
				6.151	312.097					5.259	326.071					5.202	340.670
				19,70	1.000					16,13	1.000					15,27	1.000
					11.562						11.735						11.911
					1.000						1.000						1.000
				244	11.475					302	11.648					202	11.823
				21,26	1.000					25,93	1.000					17,09	1.000

DO CEARÁ

			84		6.719				52		6.787				39		6.855
			12,50		1.000				7,66		1.000				5,69		1.000
				259	17.958				96	237	18.615					296	19.297
				14,42	1.000				5,16	12,73	1.000					15,34	1.000
				1.742	64.818					1.569	66.845					1.758	68.937
				26,87	1.000					23,47	1.000					25,50	1.000
			56		6.190				51		6.223				69		6.255
			9,05		1.000				8,20		1.000				11,03		1.000
				108		7.459			70		7.576				46		7.695
				14,48		1.000			9,24		1.000				5,98		1.000

Nascimentos, casamentos e obitos registrados

Naissances, mariages et décès enregistrés

MUNICIPIOS MUNICIPES	1908						1909					
	Nascimentos Naissances			Casa- mentos Mari- ages	Obitos Décès	Popula- ção média Popula- tion moyen- ne	Nascimentos Naissances			Casa- mentos Mari- ages	Obitos Décès	Popula- ção média Popula- tion moyen- ne
	Vivos Vi- van- tes	Nati- mor- tos Mort- nés	Total				Vivos Vi- van- tes	Nati- mor- tos Mort- nés	Total			

Pacatuba.....	—	—	—	—	128	8.940	—	—	—	—	—	9.340
					14,32	1.000						1.000
Porangaba.....	—	—	—	—	189	8.347	—	—	—	—	134	8.582
					22,64	1.000					15,61	1.000
Taubá.....	—	—	—	57	86	5.705	—	—	—	—	—	5.762
				9,99	15,07	1.000						1.000
Umary.....	—	—	—	—	—	3.820	—	—	—	63	—	3.858
						1.000				16,33		1.000
Varzea Alegre.....	—	—	—	—	—	11.226	—	—	—	—	—	11.739
						1.000						1.000

ESTADO

DISTRICTO FEDERAL.....	22.418	1.810	24.228	4.826	26.826	824.926	21.917	1.724	23.641	3.891	16.468	884.317
	27,18	2,19	29,37	5,85	32,52	1.000	26,27	2,07	28,34	4,66	19,74	1.000

DISTRICTO

ESTADO DO												
Afonso Claudio.....	—	—	—	121	—	15.513	534	3	537	93	—	16.425
				7,80		1.000	32,51	0,18	32,69	5,66		1.000
Alegre.....	533	10	543	160	171	17.853	683	9	692	117	184	18.803
	29,85	0,56	30,41	8,96	9,58	1.000	36,32	0,48	36,80	6,22	9,79	1.000
Alfredo Chaves.....	337	3	340	75	106	11.187	320	1	321	—	157	11.625
	30,12	0,27	30,39	6,70	9,48	1.000	27,53	0,08	27,61		13,51	1.000
Anchieta.....	—	—	—	54	100	9.285	—	—	—	—	129	9.471
				5,82	10,77	1.000					13,62	1.000
Cachoeiro do Itapemirim.....	747	7	754	162	248	22.855	619	6	625	151	270	23.313
	32,68	0,31	32,99	7,09	10,85	1.000	26,55	0,26	26,81	6,48	11,58	1.000
Caçado.....	—	—	—	68	—	11.594	—	—	—	—	—	11.936
				5,87		1.000						1.000
Cariacica.....	—	—	—	—	—	7.836	—	—	—	—	142	7.993
						1.000					17,77	1.000
Conceição da Barra.....	—	—	—	—	95	7.913	—	—	—	—	90	8.072
					12,01	1.000					11,15	1.000
Guarapary.....	186	21	207	—	110	7.703	296	22	318	—	127	7.780
	24,14	2,73	26,87		14,28	1.000	38,05	2,82	40,87		16,32	1.000
Itapemirim.....	—	—	—	—	220	13.731	—	—	—	—	158	13.976
					16,02	1.000					11,31	1.000
Linhares.....	299	—	299	70	105	8.794	293	—	293	53	94	8.970
	34,00		34,00	7,96	11,94	1.000	32,66		32,66	5,91	10,48	1.000
Nova Almeida.....	—	—	—	41	—	5.395	—	—	—	—	62	5.552
				7,60		1.000					11,17	1.000

em diversos Municipios do Brazil (1908 - 1912)

dans plusieurs Municipies du Brésil

1910					1911					1912							
Nascimentos Naissances			Casa- mentos Mari- ages	Óbitos Décès	Popula- ção média Popula- tion moyen- ne	Nascimentos Naissances			Casa- mentos Mari- ages	Óbitos Décès	Popula- ção média Popula- tion moyen- ne	Nascimentos Naissances			Casa- mentos Mari- ages	Óbitos Décès	Popula- ção média Popula- tion moyen- ne
Vivos Vi- van- tes	Nati- mor- tos Morts- nés	Total				Vivos Vi- van- tes	Nati- mor- tos Morts- nés	Total				Vivos Vi- van- tes	Nati- mor- tos Morts- nés	Total			

DO CEARÁ

—	—	—	—	—	9.758	—	—	—	—	—	10.195	—	—	—	—	—	10.652
—	—	—	—	—	1.000	—	—	—	—	—	1.000	—	—	—	—	—	1.000
—	—	—	—	237	8.824	—	—	—	—	168	9.073	—	—	—	—	133	9.328
—	—	—	—	26,86	1.000	—	—	—	—	18,52	1.000	—	—	—	—	14,26	1.000
—	—	—	70	—	5.820	—	—	—	75	78	5.878	—	—	—	—	—	5.936
—	—	—	12,03	—	1.000	—	—	—	12,76	13,27	1.000	—	—	—	—	—	1.000
—	—	—	—	—	3.897	—	—	—	—	—	3.936	—	—	—	—	—	3.975
—	—	—	—	—	1.000	—	—	—	—	—	1.000	—	—	—	—	—	1.000
—	—	—	125	—	12.275	—	—	—	144	—	12.835	—	—	—	—	—	13.421
—	—	—	10,18	—	1.000	—	—	—	11,22	—	1.000	—	—	—	—	—	1.000

FEDERAL

24.197	2.084	26.281	4.620	17.914	856.648	25.230	2.116	27.346	5.455	18.832	896.281	26.646	2.220	28.866	6.014	20.117	948.902
28,25	2,43	30,68	5,39	20,91	1.000	28,15	2,36	30,51	6,09	21,01	1.000	28,08	2,34	30,42	6,34	21,20	1.000

ESPIRITO SANTO

592	7	599	—	166	17.390	661	9	670	148	—	18.413	719	6	725	164	190	19.496
34,07	0,40	34,47	—	9,55	1.000	35,90	0,49	36,39	8,04	—	1.000	36,88	0,31	37,19	8,41	9,75	1.000
629	16	645	150	245	19.804	671	18	689	172	299	20.858	685	10	695	250	196	21.968
31,76	0,81	32,57	7,57	12,37	1.000	32,17	0,86	33,03	8,25	14,34	1.000	31,18	0,46	31,64	11,38	8,92	1.000
364	5	369	—	—	12.081	369	5	374	—	125	12.554	362	4	366	75	—	13.046
30,13	0,41	30,54	—	—	1.000	29,39	0,40	29,79	—	9,96	1.000	27,75	0,30	28,05	5,75	—	1.000
—	—	—	—	—	9.660	—	—	—	—	154	9.853	—	—	—	—	—	10.050
—	—	—	—	—	1.000	—	—	—	—	15,63	1.000	—	—	—	—	13,63	1.000
686	11	697	170	367	23.781	735	10	745	186	351	24.257	895	15	910	219	331	24.743
28,85	0,46	29,31	7,15	15,43	1.000	30,30	0,41	30,71	7,67	14,47	1.000	36,17	0,61	36,78	8,85	13,38	1.000
—	—	—	79	—	12.287	—	—	—	85	—	12.649	—	—	—	80	—	13.022
—	—	—	6,43	—	1.000	—	—	—	6,72	—	1.000	—	—	—	6,14	—	1.000
—	—	—	—	180	8.153	234	2	236	62	164	8.316	—	—	—	75	164	8.483
—	—	—	—	22,08	1.000	28,14	0,24	28,38	7,46	19,72	1.000	—	—	—	8,84	19,33	1.000
—	—	—	—	89	8.233	210	6	216	54	97	8.398	211	8	219	—	140	8.566
—	—	—	—	10,81	1.000	25,01	0,71	25,72	6,43	11,55	1.000	24,63	0,94	25,57	—	16,34	1.000
242	11	253	—	115	7.858	297	8	305	—	99	7.936	199	9	208	—	106	8.016
30,80	1,40	32,20	—	14,63	1.000	37,42	1,01	38,43	—	12,47	1.000	24,83	1,12	25,95	—	13,22	1.000
—	—	—	—	166	14.225	—	—	—	79	179	14.479	—	—	—	—	231	14.737
—	—	—	—	11,67	1.000	—	—	—	5,46	12,36	1.000	—	—	—	—	15,68	1.000
340	—	340	56	111	9.149	375	—	375	111	123	9.332	407	—	407	77	163	9.519
37,16	—	37,16	6,12	12,13	1.000	40,18	—	40,18	11,89	13,18	1.000	42,76	—	42,76	8,09	17,12	1.000
—	—	—	—	—	5.714	—	—	—	—	82	5.880	—	—	—	41	—	6.050
—	—	—	—	—	1.000	—	—	—	—	13,95	1.000	—	—	—	6,78	—	1.000

Nascimentos, casamentos e obitos registrados

Naissances, mariages et décès enregistrés

MUNICIPIOS MUNICIPES	1908						1909					
	Nascimentos Naissances			Casa- mentos Mari- ages	Obitos Décès	Popula- ção média Popula- tion moyen- ne	Nascimentos Naissances			Casa- mentos Mari- ages	Obitos Décès	Popula- ção média Popula- tion moyen- ne
	Vivos Vi- van- tes	Nati- mor- tos Morts- nés	Total				Vivos Vi- van- tes	Nati- mor- tis Morts- nés	Total			

ESTADO DO

Piuma.....	—	—	—	—	—	8.209	—	—	—	50	107	8.462
	—	—	—	—	—	1.000	—	—	—	5,91	12,64	1.000
Porto do Cachoeiro de Santa Leopoldina.....	325	1	326	84	—	13.124	362	—	362	80	157	13.633
	24,76	0,08	24,84	6,40	—	1.000	26,55	—	26,55	5,87	11,52	1.000
Rio Novo.....	—	—	—	—	117	10.656	—	—	—	—	—	10.869
	—	—	—	—	10,98	1.000	—	—	—	—	—	1.000
Rio Pardo.....	400	—	400	131	—	12.172	274	—	274	—	—	12.416
	32,86	—	32,86	10,76	—	1.000	22,07	—	22,07	—	—	1.000
Santa Izabel.....	349	4	353	109	—	11.151	397	10	407	—	—	11.635
	31,30	0,36	31,66	9,77	—	1.000	34,12	0,86	34,98	—	—	1.000
Santa Thereza.....	—	—	—	112	—	9.466	—	—	—	61	—	9.656
	—	—	—	11,83	—	1.000	—	—	—	6,32	—	1.000
Serra.....	—	—	—	38	95	6.167	—	—	—	—	123	6.302
	—	—	—	6,16	15,40	1.000	—	—	—	—	19,52	1.000
Vianna.....	—	—	—	62	102	10.009	—	—	—	—	149	10.357
	—	—	—	6,19	10,19	1.000	—	—	—	—	14,39	1.000
VICTORIA.....	—	—	—	—	499	16.468	—	—	—	—	675	17.206
	—	—	—	—	30,30	1.000	—	—	—	—	39,23	1.000

ESTADO DE

Annapolis.....	—	—	—	—	117	8.504	—	—	—	—	116	8.852
	—	—	—	—	13,76	1.000	—	—	—	—	13,10	1.000
Bella Vista.....	—	—	—	29	51	4.733	—	—	—	—	67	4.781
	—	—	—	6,13	10,78	1.000	—	—	—	—	14,01	1.000
Campinas.....	—	—	—	—	—	5.708	—	—	—	29	—	5.765
	—	—	—	—	—	1.000	—	—	—	5,03	—	1.000
Campo Formoso.....	—	—	—	62	69	4.682	—	—	—	—	—	4.728
	—	—	—	13,24	14,74	1.000	—	—	—	—	—	1.000
Catalão.....	—	—	—	192	—	29.089	—	—	—	—	—	31.160
	—	—	—	6,60	—	1.000	—	—	—	—	—	1.000
Corumbá.....	—	—	—	—	—	11.553	—	—	—	—	—	11.860
	—	—	—	—	—	1.000	—	—	—	—	—	1.000
Ipamery.....	—	—	—	65	—	10.808	—	—	—	87	—	10.916
	—	—	—	6,01	—	1.000	—	—	—	7,97	—	1.000
Rio Verde.....	—	—	—	—	—	6.712	—	—	—	—	—	6.780
	—	—	—	—	—	1.000	—	—	—	—	—	1.000

ESTADO DO

Alcantara.....	—	—	—	—	121	9.282	—	—	—	—	151	9.422
	—	—	—	—	13,03	1.000	—	—	—	—	16,03	1.000
Burity.....	—	—	—	135	—	14.078	—	—	—	—	—	14.289
	—	—	—	9,59	—	1.000	—	—	—	—	—	1.000
Cajapió.....	—	—	—	46	56	4.181	—	—	—	28	—	4.225
	—	—	—	11,00	13,39	1.000	—	—	—	6,63	—	1.000

em diversos Municípios do Brazil (1908 - 1912)

dans plusieurs Municipales du Brésil

1910						1911						1912					
Nascimentos Naissances			Casa- mentos Mari- ages	Obitos Décès	Popu- lação média Popula- tion moyen- ne	Nascimentos Naissances			Casa- mentos Mari- ages	Obitos Décès	Popu- lação média Popula- tion moyen- ne	Nascimentos Naissances			Casa- mentos Mari- ages	Obitos Décès	Popu- lação média Popula- tion moyen- ne
Vivos Vi- van- tes	Nati- mor- tos Morts- nés	Total				Vivos Vi- van- tes	Nati- mor- tos Morts- nés	Total				Vivos Vi- van- tes	Nati- mor- tos Morts- nés	Total			

ESPIRITO SANTO

212	—	212	44	139	8.723	219	7	226	74	144	8.992	243	6	249	83	—	9.269
24,30	—	24,30	5,04	15,93	1.000	24,35	0,78	25,13	8,23	16,01	1.000	26,22	0,64	26,86	8,95	—	1.000
399	—	399	89	146	14.161	423	3	426	131	194	14.709	472	1	473	124	219	15.279
28,17	—	28,17	6,28	10,31	1.000	28,76	0,20	28,96	8,91	13,19	1.000	30,89	0,07	30,96	8,12	14,33	1.000
262	7	269	—	—	11.086	264	11	275	—	135	11.308	—	—	—	—	—	11.534
23,63	0,63	24,26	—	—	1.000	23,35	0,97	24,32	—	11,94	1.000	—	—	—	—	—	1.000
297	—	297	103	—	12.664	422	—	422	204	—	12.918	356	10	366	243	181	13.176
23,45	—	23,45	8,13	—	1.000	32,67	—	32,67	15,79	—	1.000	27,02	0,76	27,78	18,44	13,74	1.000
403	5	408	—	—	12.141	—	—	—	—	—	12.668	—	—	—	—	—	13.219
33,19	0,41	33,60	—	—	1.000	—	—	—	—	—	1.000	—	—	—	—	—	1.000
—	—	—	141	153	9.849	—	—	—	83	—	10.046	—	—	—	122	127	10.247
—	—	—	14,32	15,53	1.000	—	—	—	8,26	—	1.000	—	—	—	11,91	12,39	1.000
—	—	—	—	98	6.441	—	—	—	—	122	6.582	—	—	—	48	115	6.727
—	—	—	—	15,22	1.000	—	—	—	—	18,53	1.000	—	—	—	7,13	17,10	1.000
—	—	—	—	176	10.718	—	—	—	—	156	11.090	—	—	—	—	—	11.476
—	—	—	—	16,42	1.000	—	—	—	—	14,07	1.000	—	—	—	—	—	1.000
—	—	—	—	551	17.977	—	—	—	—	608	18.782	—	—	—	—	629	19.624
—	—	—	—	30,65	1.000	—	—	—	—	32,37	1.000	—	—	—	—	32,05	1.000

GOYAZ

—	—	—	141	175	9.214	—	—	—	—	154	9.591	—	—	—	—	184	9.983
—	—	—	15,30	18,99	1.000	—	—	—	—	16,06	1.000	—	—	—	—	18,43	1.000
—	—	—	—	—	4.829	—	—	—	—	72	4.877	—	—	—	—	92	4.925
—	—	—	—	—	1.000	—	—	—	—	14,76	1.000	—	—	—	—	18,68	1.000
—	—	—	32	—	5.823	—	—	—	32	—	5.881	—	—	—	47	—	5.940
—	—	—	5,50	—	1.000	—	—	—	5,44	—	1.000	—	—	—	7,91	—	1.000
—	—	—	—	—	4.776	—	—	—	30	81	4.824	—	—	—	28	50	4.872
—	—	—	—	—	1.000	—	—	—	6,22	16,79	1.000	—	—	—	5,75	10,26	1.000
—	—	—	—	—	33.378	—	—	—	—	—	35.753	—	—	—	—	—	38.298
—	—	—	—	—	1.000	—	—	—	—	—	1.000	—	—	—	—	—	1.000
—	—	—	—	—	12.175	—	—	—	—	153	12.499	—	—	—	—	—	12.831
—	—	—	—	—	1.000	—	—	—	—	12,24	1.000	—	—	—	—	—	1.000
—	—	—	66	—	11.025	—	—	—	78	—	11.135	—	—	—	116	—	11.247
—	—	—	5,99	—	1.000	—	—	—	7,00	—	1.000	—	—	—	10,31	—	1.000
—	—	—	—	—	6.848	—	—	—	77	—	6.916	—	—	—	72	—	6.985
—	—	—	—	—	1.000	—	—	—	11,13	—	1.000	—	—	—	10,31	—	1.000

MARANHÃO

—	—	—	—	152	9.563	—	—	—	—	151	9.706	—	—	—	—	133	9.852
—	—	—	—	15,89	1.000	—	—	—	—	15,56	1.000	—	—	—	—	13,50	1.000
—	—	—	—	—	14.504	—	—	—	—	—	14.721	—	—	—	—	—	14.942
—	—	—	—	—	1.000	—	—	—	—	—	1.000	—	—	—	—	—	1.000
—	—	—	—	—	4.269	—	—	—	—	—	4.313	—	—	—	—	—	4.357
—	—	—	—	—	1.000	—	—	—	—	—	1.000	—	—	—	—	—	1.000

Nascimentos, casamentos e obitos registrados

Naissances, mariages et décès enregistrés

MUNICIPIOS MUNICIPES	1908					1909						
	Nascimentos Naissances			Casa- mentos Mari- ages	Obitos Décès	Popula- ção média Popula- tion moyen- ne	Nascimentos Naissances			Casa- mentos Mari- ages	Obitos Décès	Popula- ção média Popula- tion moyen- ne
	Vivos Vi- van- tes	Nati- mor- tos Morts- nés	Total				Vivos Vi- van- tes	Nati- mor- tos Morts- nés	Total			

ESTADO DO

Carolina.....	—	—	—	76	—	9.654	—	—	—	59	—	9.770
				7,87		1.000				6,04		1.000
Chapadinha ..	—	—	—	64	—	7.610	—	—	—	46	—	7.723
				8,41		1.000				5,96		1.000
Codó.....	—	—	—	172	—	13.924	—	—	—	—	—	14.133
				12,35		1.000						1.000
Passagem Franca.....	—	—	—	62	—	6.683	—	—	—	75	—	6.782
				9,28		1.000				11,06		1.000
Picos.....	—	—	—	78	—	8.401	—	—	—	67	—	8.525
				9,28		1.000				7,86		1.000
Santa Helena.....	—	—	—	—	83	2.723	—	—	—	—	48	2.763
					30,48	1.000					17,37	1.000
SÃO LUIZ.....	—	—	—	—	1.489	48.670	—	—	—	—	1.206	50.541
					30,59	1.000					23,86	1.000
São Vicente Ferrer.....	—	—	—	44	—	7.262	—	—	—	68	—	7.371
				6,06		1.000				9,23		1.000

ESTADO DE

Abre Campo.....	—	—	—	—	—	19.632	—	—	—	—	—	19.841
						1.000						1.000
Aguas Virtuosas.....	—	—	—	—	178	13.010	—	—	—	—	175	13.205
					13,68	1.000					13,25	1.000
Alfenas.....	—	—	—	—	410	29.605	—	—	—	—	364	30.258
					13,85	1.000					12,03	1.000
Alto Rio Doce.....	—	—	—	—	—	17.377	432	4	436	—	183	17.891
						1.000	24,15	0,22	24,37		10,23	1.000
Araguary.....	—	—	—	158	247	19.343	—	—	—	—	299	19.730
				8,17	12,77	1.000					15,15	1.000
Arceburgo (*).....	—	—	—	—	—	—	—	—	—	—	—	—
Ayuruoca.....	707	17	724	243	402	28.295	737	27	764	—	389	28.629
	24,99	0,60	25,59	8,59	14,21	1.000	25,74	0,94	26,68		13,59	1.000
Barbacena.....	1.277	28	1.305	383	763	49.755	1.309	34	1.343	260	865	50.502
	25,67	0,56	26,23	7,70	15,33	1.000	25,92	0,67	26,59	5,15	17,13	1.000
BELLO HORIZONTE.....	762	50	812	205	511	22.871	987	83	1.070	194	456	27.155
	33,31	2,19	35,50	8,96	22,34	1.000	36,34	3,06	39,40	7,14	16,79	1.000
Caldas.....	—	—	—	122	244	24.116	—	—	—	—	260	25.254
				5,06	10,12	1.000					10,30	1.000
Cambuhy.....	436	12	448	92	244	11.041	408	11	419	—	225	11.330
	39,49	1,09	40,58	8,33	22,10	1.000	36,01	0,97	36,98		19,86	1.000

(*) Município em 1912.

em diversos Municípios do Brazil (1908 - 1912)

dans plusieurs Municipes du Brésil

1910					1911					1912							
Nascimentos Naissances			Casa- mentos Mari- ages	Óbitos Décès	Popula- ção média Popula- tion moyen- ne	Nascimentos Naissances			Casa- mentos Mari- ages	Óbitos Décès	Popula- ção média Popula- tion moyen- ne	Nascimentos Naissances			Casa- mentos Mari- age	Óbitos Décès	Popula- ção média Popula- tion moyen- ne
Vivos Vi- van- tes	Nati- mor- tos Morts- nés	Total				Vivos Vi- van- tes	Nati- mor- tos Morts- nés	Total				Vivos Vi- van- tes	Nati- mor- tos Morts- nés	Total			

MARANHÃO

—	—	—	57	—	9.888	—	—	60	—	—	10.007	—	—	—	59	—	10.127
—	—	—	5,76	—	1.000	—	—	6,00	—	—	1.000	—	—	—	5,83	—	1.000
—	—	—	—	—	7.837	—	—	—	—	—	7.953	—	—	—	—	—	8.070
—	—	—	—	—	1.000	—	—	—	—	—	1.000	—	—	—	—	—	1.000
—	—	—	—	—	14.345	—	—	—	—	—	14.560	—	—	—	—	—	14.779
—	—	—	—	—	1.000	—	—	—	—	—	1.000	—	—	—	—	—	1.000
—	—	—	—	—	6.882	—	—	—	—	—	6.984	—	—	—	—	—	7.087
—	—	—	—	—	1.000	—	—	—	—	—	1.000	—	—	—	—	—	1.000
—	—	—	63	—	8.652	—	—	—	61	—	8.780	—	—	—	96	—	8.910
—	—	—	7,28	—	1.000	—	—	—	6,95	—	1.000	—	—	—	10,77	—	1.000
—	—	—	—	76	2.805	—	—	—	—	41	2.847	—	—	—	—	62	2.890
—	—	—	—	27,09	1.000	—	—	—	—	14,40	1.000	—	—	—	—	21,45	1.000
—	—	—	—	1.235	52.490	—	—	—	—	1.142	54.518	—	—	—	—	1.199	56.631
—	—	—	—	23,53	1.000	—	—	—	—	20,95	1.000	—	—	—	—	21,17	1.000
—	—	—	56	—	7.481	—	—	—	65	—	7.593	—	—	—	70	—	7.707
—	—	—	7,48	—	1.000	—	—	—	8,56	—	1.000	—	—	—	9,08	—	1.000

MINAS GERAES

—	—	—	—	—	20.052	694	10	704	218	303	20.266	617	12	629	159	293	20.482
—	—	—	—	—	1.000	34,24	0,49	34,73	10,76	14,95	1.000	30,12	0,59	30,71	7,76	14,30	1.000
—	—	—	—	183	13.404	—	—	—	—	199	13.605	—	—	—	—	—	5.868
—	—	—	—	13,65	1.000	—	—	—	—	14,63	1.000	—	—	—	—	—	1.000
—	—	—	—	395	30.927	—	—	—	—	365	31.610	—	—	—	—	—	22.415
—	—	—	—	12,77	1.000	—	—	—	—	11,55	1.000	—	—	—	—	—	1.000
466	5	471	—	207	18.420	614	14	628	—	305	18.965	478	13	491	—	—	19.525
25,30	0,27	25,57	—	11,24	1.000	32,37	0,74	3,11	—	16,08	1.000	24,48	0,67	25,15	—	—	1.000
—	—	—	125	345	20.125	—	—	—	133	282	20.528	—	—	—	147	324	20.938
—	—	—	6,21	17,14	1.000	—	—	—	6,48	13,74	1.000	—	—	—	7,02	15,47	1.000
—	—	—	—	—	—	—	—	—	—	—	—	—	—	—	57	234	9.000
—	—	—	—	—	—	—	—	—	—	—	—	—	—	—	6,33	26,00	1.000
722	23	745	169	398	28.966	785	32	817	155	395	29.306	763	14	777	—	508	29.651
24,93	0,79	25,72	5,83	13,74	1.000	26,79	1,09	27,88	5,29	13,48	1.000	25,73	0,47	26,20	—	17,13	1.000
1.489	30	1.519	307	918	51.259	1.565	41	1.606	322	1.018	52.028	1.698	47	1.745	412	1.129	52.809
29,05	0,58	29,63	5,99	17,91	1.000	30,08	0,79	30,87	6,19	19,57	1.000	32,15	0,89	33,04	7,80	21,38	1.000
919	101	1.020	182	608	32.240	1.220	135	1.355	250	803	37.217	1.242	122	1.364	280	713	39.845
28,50	3,13	31,63	5,65	18,86	1.000	32,78	3,62	36,40	6,72	21,58	1.000	31,17	3,06	34,23	7,03	17,89	1.000
—	—	—	—	310	26.445	—	—	—	—	408	27.692	—	—	—	—	—	14.445
—	—	—	—	11,72	1.000	—	—	—	—	14,73	1.000	—	—	—	—	—	1.000
404	15	419	84	239	11.626	491	12	503	72	252	11.929	467	17	484	69	359	12.241
34,75	1,29	36,04	7,22	20,56	1.000	41,16	1,01	42,17	6,03	21,12	1.000	38,15	1,39	39,54	5,64	29,33	1.000

Nascimentos, casamentos e obitos registrados

Naissances, mariages et décès enregistrés

MUNICIPIOS MUNICIPES	1908						1909					
	Nascimentos Naissances			Casa- mentos Mari- ages	Obitos Décès	Popula- ção média Popula- tion moyenne	Nascimentos Naissances			Casa- mentos Mari- ages	Obitos Décès	Popula- ção média Popula- tion moyenne
	Vivos Vi- van- tes	Nati- mor- tos Morts- nés	Total				Vivos Vi- van- tes	Nati- mor- tos Morts- nés	Total			
Campanha.....	250 30,15	—	250 30,15	55 6,63	130 15,68	8.292 1.000	203 24,12	—	203 24,12	52 6,18	100 11,88	8.416 1.000
Campestre (*).....	—	—	—	—	—	—	—	—	—	—	—	—
Campo Bello.....	—	—	—	142 6,15	314 13,61	23.077 1.000	—	—	—	—	—	23.279 1.000
Caracol.....	280 25,02	19 1,70	299 26,72	85 7,59	202 18,05	11.191 1.000	298 26,23	20 1,76	318 27,99	58 5,10	171 15,05	11.359 1.000
Carangola.....	1.327 39,16	14 0,41	1.341 39,57	317 9,35	567 16,73	33.889 1.000	1.560 45,73	26 0,76	1.586 46,49	286 8,38	485 14,22	34.109 1.000
Carmo do Paranahyba.....	—	—	—	231 9,81	—	23.544 1.000	—	—	—	191 7,99	—	23.897 1.000
Carmo do Rio Claro.....	312 28,10	14 1,26	326 29,36	68 6,12	195 17,56	11.103 1.000	369 32,67	27 2,39	396 35,06	—	256 22,66	11.296 1.000
Cataguazes.....	1.371 31,48	38 0,87	1.409 32,35	244 5,60	858 19,70	43.550 1.000	1.249 28,25	41 0,93	1.290 29,18	224 5,07	716 16,20	44.203 1.000
Christina.....	—	—	—	—	191 15,63	12.223 1.000	—	—	—	—	143 11,53	12.406 1.000
Conceição do Rio Verde (*).....	—	—	—	—	—	—	—	—	—	—	—	—
Contagem (*).....	—	—	—	—	—	—	—	—	—	—	—	—
Dôres do Indayá.....	—	—	—	203 7,43	—	27.328 1.000	—	—	—	159 5,73	—	27.737 1.000
Eloy Mendes (*).....	—	—	—	—	—	—	—	—	—	—	—	—
Entre Rios.....	597 25,72	5 0,22	602 25,94	243 10,47	237 10,21	23.207 1.000	521 22,12	9 0,38	530 22,50	—	265 11,25	23.555 1.000
Estrella do Sul.....	—	—	—	117 6,95	206 12,24	16.833 1.000	—	—	—	—	151 8,84	17.085 1.000
Formiga.....	834 25,35	7 0,22	841 25,57	250 7,60	337 10,24	32.895 1.000	—	—	—	236 7,07	—	33.388 1.000
Fructal.....	246 22,82	—	246 22,82	133 12,33	154 14,28	10.782 1.000	379 34,55	—	379 34,55	89 8,11	124 11,30	10.970 1.000
Guaranesia.....	—	—	—	102 7,98	227 17,76	12.782 1.000	—	—	—	88 6,78	183 14,11	12.973 1.000
Guarará.....	—	—	—	78 6,35	250 20,34	12.288 1.000	—	—	—	64 5,11	219 17,48	12.530 1.000
Guaxupé (*).....	—	—	—	—	—	—	—	—	—	—	—	—

ESTADO DE

(*) Municipio em 1912.

em diversos Municipios do Brazil (1908 - 1912)

dans plusieurs Municipies du Brésil

1910					1911					1912							
Nascimentos Naissances			Casa- mentos Mari- ages	Óbitos Décès	Popula- ção média Popula- tion moyen- ne	Nascimentos Naissances			Casa- mentos Mari- ages	Óbitos Décès	Popula- ção média Popula- tion moyen- ne	Nascimentos Naissances			Casa- mentos Mari- ages	Óbitos Décès	Popula- ção média Popula- tion moyen- ne
Vivos Vi- van- tes	Nati- mor- tos Morts- nés	Total				Vivos Vi- van- tes	Nati- mor- tos Morts- nés	Total				Vivos Vi- van- tes	Nati- mor- tos Morts- nés	Total			

MINAS GERAES

			64	152	8.543	251		251	53	147	8.671				.49	198	8.801		
			7,49	17,79	1.000	28,95		28,95	6,11	16,95	1.000				5,57	22,50	1.000		
																211	14.889		
					23.483						23.688					14,17	1.000		
					1.000						1.000					140	504		
															5,86	21,09	1.000		
291	22	313	92	242	11.530	295	35	330	106	239	11.703	317	37	354	102	246	11.878		
25,24	1,91	27,15	7,98	20,99	1.000	25,21	2,99	28,20	9,06	20,42	1.000	26,69	3,11	29,80	8,59	20,71	1.000		
1.378	17	1.395	367	734	34.329	1.563	20	1.583	371	794	34.551	1.486	23	1.509	496	737	34.775		
40,14	0,50	40,64	10,69	21,38	1.000	45,24	0,58	45,82	10,74	22,98	1.000	42,73	0,66	43,39	14,26	21,19	1.000		
			136		24.255	661	11	672	142		24.619						18.537		
			5,61		1.000	26,84	0,45	27,29	5,77		1.000						1.000		
331	21	352		235	11.493	363	26	389	64	164	11.694	349	28	377		223	11.897		
28,80	1,83	30,63		20,45	1.000	31,04	2,22	33,26	5,47	14,02	1.000	29,33	2,36	31,69		18,74	1.000		
1.476	42	1.518	275	1.000	44.861	1.483	55	1.538	389	915	45.539	1.801	47	1.848	317	874	46.222		
32,90	0,94	33,84	6,13	22,29	1.000	32,56	1,21	33,77	8,54	20,09	1.000	38,96	1,02	39,98	6,86	18,91	1.000		
				216	12.592					208	12.781						171	12.972	
				17,15	1.000					16,27	1.000						13,18	1.000	
																	109	8.000	
																	13,63	1.000	
												327	9	336		112	11.822		
												27,66	0,76	28,42		9,47	1.000		
			185		28.154				148		28.576				170		29.005		
			6,57		1.000				5,18		1.000				5,86		1.000		
																64	149	9.079	
															7,05	16,41	1.000		
					23.908	548	6	554		224	24.267	521	9	530		235	24.631		
					1.000	22,58	0,25	22,83		9,23	1.000	21,15	0,37	21,52		9,54	1.000		
					259	17.342			90		17.602				122	227	17.866		
					14,93	1.000			5,11		1.000				6,83	12,70	1.000		
					251	33.889	682	13	695	343	34.397	755	2	757	260	358	34.913		
			7,41		1.000	19,83	0,38	20,21	9,97	9,91	1.000	21,63	0,05	21,68	7,45	10,25	1.000		
					91	11.161			130		11.356				128	113	11.554		
			8,15	11,38	1.000				11,45		1.000				11,08	9,78	1.000		
					83	13.168			92	216	13.365	333	12	345	133		13.566		
			6,30	17,77	1.000				6,88	16,16	1.000	24,55	0,88	25,43	9,80		1.000		
					201	12.777				228	12.998	307	11	318		193	13.193		
				15,73	1.000					17,54	1.000	23,27	0,83	24,10		14,63	1.000		
																	107	299	19.671
															5,44	15,20	1.000		

Nascimentos, casamentos e obitos registrados

Naissances, mariages et décès enregistrés

MUNICIPIOS MUNICIPES	1908						1909					
	Nascimentos Naissances			Casa- mentos Mari- ages	Obitos Décès	Popula- ção média Popula- tion moyen- ne	Nascimentos Naissances			Casa- mentos Mari- ages	Obitos Décès	Popula- ção média Popula- tion moyen- ne
	Vivos Vi- van- tes	Nati- mor- tos Morts- nés	Total				Vivos Vi- van- tes	Nati- mor- tos Morts- nés	Total			

ESTADO DE

Itajubá.....	959 31,40	61 2,00	1.020 33,40	185 6,06	623 20,40	30.541 1.000	1.038 33,74	50 1,62	1.088 35,36	—	430 13,98	30.761 1.000
Itaúna.....	—	—	—	234 12,42	223 11,84	18.834 1.000	—	—	—	100 5,24	251 13,15	19.080 1.000
Jacuby.....	288 27,69	—	288 27,69	115 11,06	134 12,88	10.400 1.000	320 30,09	—	320 30,09	61 5,74	114 10,72	10.634 1.000
Jacutinga.....	—	—	—	116 7,83	232 15,66	14.814 1.000	—	—	—	102 6,71	215 14,15	15.190 1.000
Jaguary.....	456 33,47	6 0,44	462 33,91	172 12,62	237 17,39	13.625 1.000	411 28,69	6 0,41	417 29,10	—	240 16,75	14.327 1.000
Juiz de Fóra.....	—	—	—	—	1.334 15,85	84.140 1.000	—	—	—	—	1.043 12,21	85.402 1.000
Leopoldina.....	1.027 25,15	48 1,17	1.075 26,32	—	683 16,72	40.835 1.000	—	—	—	—	529 12,63	41.871 1.000
Monte Santo.....	—	—	—	192 7,18	519 19,40	26.747 1.000	—	—	—	—	462 17,01	27.148 1.000
Oliveira.....	—	—	—	315 8,25	448 11,73	38.199 1.000	—	—	—	237 6,11	439 11,32	38.773 1.000
Ouro Fino.....	—	—	—	—	672 17,96	37.415 1.000	—	—	—	—	706 18,33	38.507 1.000
Ouro Preto.....	707 29,57	9 0,38	716 29,95	310 12,97	373 15,60	23.908 1.000	725 29,88	10 0,41	735 30,29	143 5,89	330 13,60	24.267 1.000
Palma.....	385 21,19	5 0,28	390 21,47	—	219 12,05	18.168 1.000	392 21,26	7 0,38	399 21,64	—	246 13,34	18.440 1.000
Palmyra.....	—	—	—	105 7,89	183 13,76	13.303 1.000	—	—	—	—	—	13.754 1.000
Passa Quatro.....	175 24,10	15 2,06	190 26,16	47 6,47	147 20,24	7.262 1.000	187 25,37	18 2,44	205 27,81	45 6,10	—	7.371 1.000
Passos.....	—	—	—	92 7,50	293 23,90	12.259 1.000	—	—	—	65 5,21	238 19,09	12.465 1.000
Pedra Branca.....	528 26,33	7 0,35	535 26,68	—	266 13,26	20.053 1.000	585 28,74	15 0,74	600 29,48	—	259 12,72	20.354 1.000
Pequy (*).....	—	—	—	—	—	—	—	—	—	—	—	—
Pitanguy.....	—	—	—	214 7,41	546 18,90	28.891 1.000	—	—	—	—	444 15,14	29.334 1.000
Piumhy.....	—	—	—	—	—	22.288 1.000	—	—	—	—	—	22.560 1.000
Pomba.....	—	—	—	—	704 10,52	66.927 1.000	—	—	—	—	823 12,11	67.931 1.000

(*) Municipio em 1912.

em diversos Municipios do Brazil (1908 - 1912)

dans plusieurs Muncipes du Brésil

1910						1911						1912					
Nascimentos Naissances			Casa- mentos Mari- ages	Obitos Décès	Popula- ção média Popula- tion moyen- ne	Nascimentos Naissances			Casa- mentos Mari- ages	Obitos Décès	Popula- ção média Popula- tion moyen- ne	Nascimentos Naissances			Casa- mentos Mari- ages	Obitos Décès	Popula- ção média Popula- tion moyen- ne
Vivos Vi- van- tes	Nati- mor- tos Morts- nés	Total				Vivos Vi- van- tes	Nati- mor- tos Morts- nés	Total				Vivos Vi- van- tes	Nati- mor- tos Morts- nés	Total			

MINAS GERAES

1.001	51	1.052	—	589	30.983	1.048	62	1.110	—	667	31.206	958	61	1.019	—	687	31.431
32,30	1,65	33,95	—	19,01	1.000	33,58	1,99	35,57	—	21,37	1.000	30,48	1,94	32,42	—	21,85	1.000
—	—	—	—	—	19.329	—	—	—	131	207	19.600	552	3	555	111	326	19.894
—	—	—	—	—	1.000	—	—	—	6,68	10,56	1.000	27,74	0,15	27,89	5,58	16,39	1.000
294	2	296	—	216	10.874	295	—	295	79	152	11.120	341	—	341	—	112	11.371
27,04	0,18	27,22	—	19,86	1.000	26,53	—	26,53	7,10	13,67	1.000	29,99	—	29,99	—	9,85	1.000
—	—	—	95	327	15.575	—	—	—	127	278	15.970	—	—	—	—	340	16.375
—	—	—	6,10	20,99	1.000	—	—	—	7,95	17,41	1.000	—	—	—	—	20,76	1.000
366	3	369	79	264	15.065	—	—	—	99	205	15.559	570	6	576	117	317	15.792
24,29	0,20	24,49	5,24	17,52	1.000	—	—	—	6,36	13,18	1.000	36,09	0,38	36,47	7,41	20,07	1.000
—	—	—	—	1.313	86.683	—	—	—	—	1.380	87.984	—	—	—	—	1.475	89.303
—	—	—	—	15,15	1.000	—	—	—	—	15,68	1.000	—	—	—	—	16,52	1.000
1.018	75	1.093	229	708	42.934	1.019	68	1.087	—	705	43.798	1.026	72	1.098	—	602	44.455
23,71	1,75	25,46	5,33	16,49	1.000	23,26	1,55	24,81	—	16,10	1.000	23,08	1,62	24,70	—	13,54	1.000
—	—	—	147	423	27.555	—	—	—	170	519	27.969	—	—	—	162	320	19.455
—	—	—	5,33	15,35	1.000	—	—	—	6,08	18,56	1.000	—	—	—	8,33	16,45	1.000
—	—	—	225	583	39.354	—	—	—	243	510	39.944	—	—	—	157	414	19.822
—	—	—	5,72	14,81	1.000	—	—	—	6,08	12,77	1.000	—	—	—	7,92	20,89	1.000
—	—	—	—	729	39.631	—	—	—	—	698	40.787	—	—	—	—	1.148	41.978
—	—	—	18,39	18,39	1.000	—	—	—	—	17,11	1.000	—	—	—	—	27,34	1.000
792	10	802	131	302	24.631	712	14	726	180	406	25.000	910	17	927	245	428	25.375
32,15	0,41	32,56	5,32	12,26	1.000	28,48	0,56	29,04	7,20	16,24	1.000	35,86	0,67	36,53	9,65	16,87	1.000
477	3	480	100	289	18.717	435	8	443	121	316	18.997	483	4	487	105	256	19.282
25,48	0,16	25,64	5,34	15,44	1.000	22,90	0,42	23,32	6,37	16,63	1.000	25,05	0,21	25,26	5,44	13,28	1.000
—	—	—	—	—	14.221	—	—	—	—	—	14.566	—	—	—	93	287	14.785
—	—	—	—	—	1.000	—	—	—	—	—	1.000	—	—	—	6,29	19,41	1.000
232	14	246	40	160	7.481	263	8	271	49	—	7.593	244	2	246	39	—	7.707
31,01	1,87	32,88	5,35	21,39	1.000	34,64	1,05	35,69	6,45	—	1.000	31,66	0,26	31,92	5,06	—	1.000
—	—	—	—	—	318	12.674	—	—	—	—	265	12.887	—	—	129	279	13.104
—	—	—	—	—	25,09	1.000	—	—	—	—	20,64	1.000	—	—	9,84	21,29	1.000
585	18	603	—	308	20.659	556	13	569	—	283	20.969	—	—	—	—	—	17.343
28,32	0,87	29,19	—	19,91	1.000	26,51	0,62	27,13	—	13,49	1.000	—	—	—	—	—	1.000
.....	107	8.933
—	—	—	—	—	—	—	—	—	—	—	—	—	—	—	—	11,98	1.000
—	—	—	—	450	29.784	—	—	—	—	397	30.240	—	—	—	—	—	27.068
—	—	—	—	15,11	1.000	—	—	—	—	13,13	1.000	—	—	—	—	—	1.000
—	—	—	—	—	22.835	—	—	—	—	—	23.114	—	—	—	172	326	23.396
—	—	—	—	—	1.000	—	—	—	—	—	1.000	—	—	—	7,35	13,93	1.000
—	—	—	—	891	68.950	—	—	—	—	862	69.985	—	—	—	—	556	38.539
—	—	—	—	12,92	1.000	—	—	—	—	12,32	1.000	—	—	—	—	14,43	1.000

Nascimentos, casamentos e obitos registrados

Naissances, mariages et décès enregistrés

MUNICÍPIOS <small>MUNICIPES</small>	1908						1909					
	Nascimentos Naissances			Casa- mentos Mari- ages	Óbitos Décès	Popula- ção média Popula- tion moyen- ne	Nascimentos Naissances			Casa- mentos Mari- ages	Óbitos Décès	Popula- ção média Popula- tion moyen- ne
	Vivos Vi- van- tes	Nati- mor- tos Morts- nés	Total				Vivos Vi- van- tes	Nati- mor- tis Morts- nés	Total			
Pouso Alegre.....	—	—	—	203 5,70	407 11,42	35.628 1.000	—	—	—	—	—	36.162 1.000
Queluz.....	807 31,05	11 0,42	818 31,47	342 13,16	507 19,50	25.992 1.000	955 36,20	13 0,49	968 36,69	183 6,94	363 13,76	26.382 1.000
Rio Branco.....	926 25,12	77 2,09	1.003 27,21	243 6,59	548 14,87	36.856 1.000	995 26,60	59 1,58	1.054 28,18	223 5,96	588 15,72	37.408 1.000
Rio José Pedro (*).....	—	—	—	—	—	—	—	—	—	—	—	—
Rio Novo.....	—	—	—	97 5,19	404 21,60	18.702 1.000	—	—	—	—	234 12,35	18.950 1.000
Rio Paranahyba (*).....	—	—	—	—	—	—	—	—	—	—	—	—
Rio Preto.....	650 25,70	12 0,47	662 26,17	143 5,65	345 13,64	25.292 1.000	634 24,63	17 0,66	651 25,29	—	291 11,31	25.735 1.000
Santa Rita do Sapucahy.....	—	—	—	180 10,74	469 27,98	16.757 1.000	—	—	—	88 5,15	372 21,77	17.084 1.000
Santo Antonio do Machado.....	814 35,20	29 1,25	843 36,45	201 8,69	413 17,86	23.127 1.000	889 37,87	37 1,58	926 39,45	123 5,24	430 18,32	23.474 1.000
São Gonçalo de Sapucahy.....	—	—	—	—	321 14,52	22.100 1.000	—	—	—	—	329 14,57	22.579 1.000
São João Nepomuceno.....	646 25,65	32 1,27	678 26,92	—	520 20,65	25.184 1.000	756 29,57	49 1,92	805 31,49	—	427 16,70	25.562 1.000
São José de Além Parahyba.....	—	—	—	—	595 13,43	44.280 1.000	—	—	—	—	548 12,27	44.655 1.000
São José do Paraizo.....	—	—	—	—	428 11,93	35.888 1.000	—	—	—	—	437 11,97	36.492 1.000
São José dos Botelhos (*).....	—	—	—	—	—	—	—	—	—	—	—	—
São Manoel.....	—	—	—	—	149 10,87	13.705 1.000	351 24,14	5 0,35	356 24,49	—	212 14,53	14.543 1.000
São Paulo do Muriahé.....	1.103 23,86	15 0,32	1.118 24,18	348 7,53	565 12,22	46.233 1.000	—	—	—	239 5,09	506 10,78	46.926 1.000
São Sebastião do Paraizo.....	—	—	—	179 5,51	513 15,79	32.489 1.000	—	—	—	—	488 14,55	33.533 1.000
Silvestre Ferraz.....	—	—	—	—	139 18,76	7.408 1.000	—	—	—	—	99 13,03	7.600 1.000
Theophilo Ottoni.....	—	—	—	200 11,65	—	17.173 1.000	—	—	—	93 5,32	—	17.480 1.000
Tres Corações do Rio Verde.....	—	—	—	78 6,48	203 16,87	12.032 1.000	—	—	—	—	189 14,95	12.640 1.000

ESTADO DE

(*) Município em 1912.

em diversos Municípios do Brazil (1908 - 1912)

dans plusieurs Municipes du Brésil

1910					1911					1912							
Nascimentos Naisances			Casa- mentos Mari- ages	Obitos Décès	Popula- ção média Popula- tion moyen- ne	Nascimentos Naisances			Casa- mentos Mari- ages	Obitos Décès	Popula- ção média Popula- tion moyen- ne	Nascimentos Naisances			Casa- mentos Mari- ages	Obitos Décès	Popula- ção média Popula- tion moyen- ne
Vivos Vi- van- tes	Nati- mor- tos Morts- nés	Total				Vivos Vi- van- tes	Nati- mor- tos Morts- nés	Total				Vivos Vi- van- tes	Nati- mor- tos Morts- nés	Total			

MINAS GERAES

				526	36.705						544	37.255	612	2	614	.187	511	18.456
				14,33	1.000						14,60	1.000	33,16	0,11	33,27	10,13	27,69	1.000
689	16	705	205	362	26.778	773	9	782	251	446	27.180	862	9	871	226	454	27.588	
25,73	0,60	26,33	7,65	13,52	1.000	28,44	0,33	28,77	9,23	16,41	1.000	31,24	0,33	31,57	8,19	16,46	1.000	
1.209	79	1.288	216	744	37.970	1.198	67	1.265	237	612	38.539	1.342	50	1.392	276	678	39.117	
31,84	2,08	33,92	5,69	19,59	1.000	31,08	1,74	32,82	6,15	15,88	1.000	34,31	1,27	35,58	7,05	17,33	1.000	
															101		11.658	
															8,66		1.000	
492	34	526		419	19.211	534	43	577		416	19.470						19.733	
25,61	1,77	27,38		21,81	1.000	27,43	2,20	29,63		21,36	1.000						1.000	
																86		6.500
															13,23		1.000	
673	13	686		327	26.186	644	12	656		305	26.611	731	11	742	156	272	27.010	
25,70	0,50	26,20		12,49	1.000	24,20	0,45	24,65		11,46	1.000	27,06	0,41	27,47	5,77	10,07	1.000	
				395	17.418						17.757							18.104
				22,68	1.000						1.000							1.000
844	34	878	138	483	23.826	834	42	876	144	540	24.184						19.812	
35,42	1,43	36,85	5,79	20,27	1.000	34,48	1,74	36,22	5,95	22,33	1.000						1.000	
				310	23.068					311	23.491						309	23.843
				14,74	1.000					13,24	1.000						12,96	1.000
782	58	840	154	440	25.946	805	64	869	173	513	26.335	807	46	853	158	428	26.730	
30,14	2,23	32,37	5,94	16,96	1.000	30,57	2,43	33,00	6,57	19,48	1.000	30,19	1,72	31,91	5,91	16,01	1.000	
				545	45.034					623	45.415						546	45.800
				12,10	1.000					13,72	1.000						11,92	1.000
				481	37.106					548	37.731						629	38.366
				12,96	1.000					14,52	1.000						16,39	1.000
												372	28	400		224	14.933	
												24,91	1,87	26,78		15,00	1.000	
419	8	427		202	15.432	589	6	595	103	212	16.376	515	8	523	108	257	17.377	
27,15	0,52	27,67		13,09	1.000	35,96	0,37	35,33	6,29	12,95	1.000	29,63	0,46	30,09	6,21	14,79	1.000	
1.247	12	1.259	351	641	47.630	1.645	16	1.661	358	705	48.344	1.750	12	1.762	442	678	49.069	
26,18	0,25	26,43	7,37	13,46	1.000	34,23	0,33	34,36	7,41	14,59	1.000	35,65	0,24	35,89	9,00	13,81	1.000	
			174	536	34.611				187	631	35.422				208	614	35.954	
			5,03	15,49	1.000				5,28	17,81	1.000				5,79	17,08	1.000	
				108	7.798					129	8.000					142	8.208	
				13,85	1.000					16,12	1.000					17,30	1.000	
			125		17.792				184	204	18.084				234		18.355	
			7,03		1.000				10,17	11,28	1.000				12,75		1.000	
			67	197	13.279					236	13.949					166	10.262	
			5,05	14,84	1.000					16,92	1.000					16,18	1.000	

Nascimentos, casamentos e obitos registrados

Naissances, mariages et décès enregistrés

MUNICIPIOS MUNICIPES	1908					1909						
	Nascimentos Naissances			Casa- mentos Mari- ages	Obitos Décès	Popula- ção média Popula- tion moyen- ne	Nascimentos Naissances			Casa- mentos Mari- ages	Obitos Décès	Popula- ção média Popula- tion moyen- ne
	Vivos Vi- van- tes	Nati- mor- tos Morts- nés	Total				Vivos Vi- van- tes	Nati- mor- tos Morts- nés	Total			

ESTADO DE

Turvo.....	—	—	—	—	227	18.156	—	—	—	—	229	18.428
Ubá.....	682	20	702	219	446	31.636	—	—	—	—	448	32.260
Uberaba.....	—	—	—	363	706	33.668	—	—	—	321	583	34.172
Uberabinha.....	462	22	484	—	300	15.643	504	14	518	101	262	16.232
Varginha.....	—	—	—	193	547	32.207	—	—	—	—	370	32.690
Villa Braz.....	—	—	—	5,99	16,98	1.000	—	—	—	—	11,32	1.000
Villa Gomes (*).....	—	—	—	—	290	16.815	—	—	—	—	218	17.068
Villa Nepomuceno (*).....	—	—	—	—	17,25	1.000	—	—	—	—	12,77	1.000
Villa Nova de Lima.....	—	—	—	113	237	17.237	—	—	—	—	240	17.404
Villa Nova de Rezende.....	360	1	361	134	—	13.726	—	—	—	169	174	14.000
Villa Platina.....	26,23	0,07	26,30	9,76	—	1.000	—	—	—	12,07	12,43	1.000
Virginia (*).....	—	—	—	143	—	20.119	—	—	—	142	—	20.421
	—	—	—	7,11	—	1.000	—	—	—	6,95	—	1.000

ESTADO

Alemquer.....	—	—	—	—	150	11.185	—	—	—	—	161	11.440
BELÉM(Séde).....	—	—	—	3.622	183.774	—	—	—	—	—	3.957	186.241
Bragança.....	—	—	—	269	16.803	413	9	422	159	298	17.059	—
Faro.....	—	—	—	16,01	1.000	24,21	0,53	24,74	9,32	17,47	1.000	—
Maracanã.....	342	12	354	—	157	9.612	442	12	454	—	134	9.947
Mocajuba.....	35,58	1,24	36,82	—	16,33	1.000	44,44	1,20	45,64	—	13,47	1.000
Muaná.....	—	—	—	147	5.327	—	—	—	—	—	—	5.689
Vigia.....	—	—	—	27,60	1.000	—	—	—	—	—	—	1.000
	—	—	—	—	300	7.476	—	—	—	—	157	7.588
	—	—	—	—	40,12	1.000	—	—	—	—	20,69	1.000
	—	—	—	—	186	13.807	—	—	—	—	—	14.078
	—	—	—	—	13,41	1.000	—	—	—	—	—	1.000

(*) Município em 1912.

em diversos Municipios do Brazil (1908 - 1912)

dans plusieurs Municipes du Brésil

1910					1911					1912							
Nascimentos Naissances			Casamentos Mariages	Óbitos Décès	População média Popula- tion moyenne	Nascimentos Naissances			Casamentos Mariages	Óbitos Décès	População média Popula- tion moyenne	Nascimentos Naissances			Casamentos Mariages	Óbitos Décès	População média Popula- tion moyenne
Vivos Vi- van- tes	Nati- mor- tos Morts- nés	Total				Vivos Vi- van- tes	Nati- mor- tos Morts- nés	Total				Vivos Vi- van- tes	Nati- mor- tos Morts- nés	Total			

MINAS GERAES

—	—	—	—	242	18.704	—	—	—	—	223	18.985	—	—	—	108	255	19.269
—	—	—	—	12,94	1.000	—	—	—	—	11,75	1.000	—	—	—	5,60	13,23	1.000
924	19	943	—	608	32.897	1.020	10	1.030	265	543	33.467	1.172	18	1.190	295	597	33.969
28,09	0,57	28,66	—	18,48	1.000	30,48	0,30	30,78	7,92	16,22	1.000	34,49	0,53	35,02	8,68	17,57	1.000
—	—	—	201	553	34.685	—	—	—	355	692	35.206	—	—	—	379	606	35.734
—	—	—	5,80	15,94	1.000	—	—	—	10,08	19,66	1.000	—	—	—	10,61	16,96	1.000
535	11	546	101	282	16.843	578	16	594	129	229	17.282	663	9	672	106	249	17.541
31,76	0,66	32,42	6,00	16,74	1.000	33,44	0,93	34,37	7,46	13,25	1.000	37,80	0,51	38,31	6,04	14,20	1.000
—	—	—	183	467	33.180	—	—	—	179	417	33.678	717	37	754	—	379	25.171
—	—	—	5,52	14,07	1.000	—	—	—	5,32	12,33	1.000	28,49	1,47	29,96	—	15,06	1.000
—	—	—	—	307	17.323	—	—	—	—	357	17.583	—	—	—	—	442	17.847
—	—	—	—	17,72	1.000	—	—	—	—	20,30	1.000	—	—	—	—	24,77	1.000
—	—	—	—	—	—	—	—	—	—	—	—	258	3	261	70	102	10.000
—	—	—	—	—	—	—	—	—	—	—	—	25,80	0,30	26,10	7,00	10,20	1.000
—	—	—	—	—	—	—	—	—	—	—	—	—	—	—	—	197	17.866
—	—	—	—	—	—	—	—	—	—	—	—	—	—	—	—	11,03	1.000
—	—	—	—	234	17.572	—	—	—	94	231	17.742	—	—	—	—	—	17.914
—	—	—	—	13,32	1.000	—	—	—	5,30	13,02	1.000	—	—	—	—	—	1.000
341	3	344	—	298	14.279	—	—	—	79	166	14.563	427	1	428	119	257	14.853
23,88	0,21	24,09	—	20,87	1.000	—	—	—	5,42	11,40	1.000	28,75	0,06	28,81	8,01	17,30	1.000
—	—	—	108	—	20.727	—	—	—	145	—	21.038	—	—	—	156	—	21.354
—	—	—	5,21	—	1.000	—	—	—	6,89	—	1.000	—	—	—	7,31	—	1.000
—	—	—	—	—	—	—	—	—	—	—	—	—	—	—	—	148	10.800
—	—	—	—	—	—	—	—	—	—	—	—	—	—	—	—	13,70	1.000

DO PARÁ

—	—	—	—	217	11.701	—	—	—	—	155	11.922	—	—	—	—	164	12.101
—	—	—	—	18,55	1.000	—	—	—	—	13,00	1.000	—	—	—	—	13,55	1.000
—	—	—	—	4.266	188.741	—	—	—	3.681	190.500	—	—	—	—	3.704	191.500	—
—	—	—	—	22,60	1.000	—	—	—	19,32	1.000	—	—	—	—	19,34	1.000	—
530	6	536	186	312	17.319	—	—	—	265	17.583	—	—	—	100	205	17.851	—
30,60	0,35	30,95	10,74	18,01	1.000	—	—	—	15,07	1.000	—	—	—	5,60	11,48	1.000	—
—	—	—	—	84	6.347	—	—	—	72	6.442	—	—	—	—	—	—	6.539
—	—	—	—	13,23	1.000	—	—	—	11,18	1.000	—	—	—	—	—	—	1.000
420	11	431	—	179	10.293	408	18	426	—	160	10.651	—	—	—	—	161	11.021
40,84	1,07	41,91	—	17,39	1.000	38,31	1,69	40,00	—	15,02	1.000	—	—	—	—	14,61	1.000
—	—	—	—	141	6.077	—	—	—	—	118	6.491	—	—	—	—	—	6.933
—	—	—	—	23,20	1.000	—	—	—	—	18,18	1.000	—	—	—	—	—	1.000
—	—	—	—	146	7.702	—	—	—	—	—	7.818	—	—	—	—	—	7.935
—	—	—	—	18,96	1.000	—	—	—	—	—	1.000	—	—	—	—	—	1.000
—	—	—	—	137	14.289	—	—	—	—	160	14.504	—	—	—	—	184	14.721
—	—	—	—	9,59	1.000	—	—	—	—	11,03	1.000	—	—	—	—	12,49	1.000

Nascimentos, casamentos e obitos registrados

Naissances, mariages et décès enregistrés

MUNICIPIOS MUNICIPES	1908					1909						
	Nascimentos Naissances			Casamentos Mariages	Obitos Décès	População média Popula- tion moyen- ne	Nascimentos Naissances			Casamentos Mariages	Obitos Décès	População média Popula- tion moyen- ne
	Vivos Vi- van- tes	Nati- mor- tos Morts- nés	Total				Vivos Vi- van- tes	Nati- mor- tos Morts- nés	Total			

ESTADO DA PARA

Alagôa Grande.....	—	—	—	—	—	17.622 1.000	—	—	—	—	—	257 14,30	17.969 1.000
Alagôa Nova.....	—	—	—	—	—	12.851 1.000	—	—	—	93 7,16	—	—	12.979 1.000
Cabedello (*).....	—	—	—	—	—	—	—	—	—	—	—	—	3.578 1.000
Campina Grande.....	—	—	—	—	—	17.126 1.000	—	—	—	—	—	—	17.298 1.000
Ingá.....	—	—	—	—	—	10.861 1.000	—	—	—	—	—	—	11.092 1.000
Itabayanna.....	—	—	—	—	—	18.211 1.000	—	—	—	—	—	—	18.475 1.000
Mamanguape.....	—	—	—	—	201 14,01	14.343 1.000	—	—	—	—	—	211 14,56	14.487 1.000
PARAHYBA.....	—	—	—	—	1.116 26,70	41.800 1.000	—	—	—	—	—	795 18,87	42.139 1.000
Pedras de Fogo.....	—	—	—	—	—	9.514 1.000	—	—	—	—	—	—	9.609 1.000
Pilar.....	—	—	—	—	235 18,90	12.431 1.000	—	—	—	—	—	150 11,95	12.555 1.000
Santa Rita.....	—	—	—	—	206 11,31	18.206 1.000	—	—	—	—	—	192 10,33	18.590 1.000

ESTADO DO

Antonina.....	182 22,92	4 0,50	186 23,42	47 5,92	178 22,42	7.940 1.000	218 26,77	—	218 26,77	—	—	189 23,21	8.142 1.000
Araucaria.....	—	—	—	152 14,15	—	10.738 1.000	—	—	—	81 7,36	—	—	11.007 1.000
Assunguy de Cima.....	—	—	—	66 10,58	—	6.235 1.000	—	—	—	—	—	—	6.333 1.000
Bocayuva.....	—	—	—	49 10,81	—	4.530 1.000	—	—	—	—	—	—	4.643 1.000
Campina Grande.....	142 35,59	2 0,50	144 36,09	50 12,53	79 19,80	3.989 1.000	128 31,30	1 0,25	129 31,55	39 9,53	57 13,94	—	4.089 1.000
Campo Largo.....	—	—	—	166 12,36	158 11,77	13.428 1.000	—	—	—	87 6,31	—	—	13.795 1.000
Castro.....	—	—	—	159 11,39	—	13.960 1.000	—	—	—	117 8,16	—	—	14.347 1.000
Clevelandia.....	—	—	—	49 10,30	—	4.758 1.000	—	—	—	27 5,39	—	—	5.010 1.000
Colombo.....	153 37,69	2 0,50	155 38,19	71 17,49	50 12,34	4.059 1.000	153 36,94	—	153 36,94	32 7,74	50 12,07	—	4.142 1.000

(*) Município em 1909.

em diversos Municípios do Brazil (1908 - 1912)

dans plusieurs Municipales du Brésil

1910					1911					1912							
Nascimentos Naissances			Casa- mentos Mari- ages	Óbitos Décès	Popula- ção média Popula- tion moyen- ne	Nascimentos Naissances			Casa- mentos Mari- ages	Óbitos Décès	Popula- ção média Popula- tion moyen- ne	Nascimentos Naissances			Casa- mentos Mari- ages	Óbitos Décès	Popula- ção média Popula- tion moyen- ne
Vivos Vi- van- tes	Nati- mor- tos Mort- nés	Total				Vivos Vi- van- tes	Nati- mor- tos Mort- nés	Total				Vivos Vi- van- tes	Nati- mor- tos Mort- nés	Total			

HYBA DO NORTE

				339	18.322					305	18.683					346	19.050
				18,50	1.000					16,32	1.000					18,16	1.000
					13.109				93		13.240						13.372
					1.000				7,02		1.000						1.000
				87	3.618						3.700						3.784
				24,05	1.000						1.000						1.000
					17.471				123	193	17.645					235	17.822
					1.000				6,97	10,94	1.000				13,19	1.000	
				193	11.328					200	11.569					310	11.815
				17,04	1.000					17,29	1.000				26,24	1.000	
				293	18.743					222	19.015						19.291
				15,63	1.000					11,67	1.000						1.000
				319	14.631					286	14.777					255	14.925
				21,80	1.000					19,35	1.000				17,09	1.000	
				1.198	42.546					941	44.815				1.004	47.201	
				28,16	1.000					20,99	1.000				21,27	1.000	
				154	9.705					134	9.802					9.900	
				15,87	1.000					13,67	1.000					1.000	
				211	12.681					183	12.807					198	12.935
				16,64	1.000					14,29	1.000				15,31	1.000	
				322	18.983					385	19.383					421	19.793
				16,96	1.000					19,86	1.000				21,27	1.000	

PARANÁ

274	5	279	46	262	8.348	257	11	268		208	8.560	247	5	252	48	182	8.777
32,82	0,60	33,42	5,51	31,38	1.000	30,02	1,29	31,31		24,29	1.000	28,14	0,57	28,71	5,47	20,74	1.000
			65		11.282				90		11.564						11.853
			5,76		1.000				7,78		1.000						1.000
162		162	47		6.442						6.548						6.656
25,15		25,15	7,29		1.000						1.000						1.000
			41		4.759				50		4.878				40		5.000
			8,61		1.000				10,25		1.000				8,00		1.000
149	3	152	30	85	4.191	136	5	141	47	77	4.296	149	5	154	38	82	4.403
35,55	0,72	36,27	7,16	20,28	1.000	31,66	1,16	32,82	10,94	17,92	1.000	33,84	1,13	34,97	8,63	18,62	1.000
			108		14.172				89		14.559				102		14.958
			7,62		1.000				6,11		1.000				6,82		1.000
			91		14.744				115		15.151						15.570
			6,17		1.000				7,59		1.000						1.000
			35		5.275						5.554						5.894
			6,63		1.000						1.000						1.000
197	4	201	32	83	4.226	173	2	175	50	60	4.312	179	1	180	34	57	4.400
46,62	0,94	47,56	7,57	19,64	1.000	40,12	0,46	40,58	11,60	13,91	1.000	40,68	0,23	40,91	7,73	12,95	1.000

Nascimentos, casamentos e obitos registrados

Naissances, mariages et décès enregistrés

MUNICIPIOS MUNICIPES	1908						1909					
	Nascimentos Naissances			Casamentos Mariages	Obitos Décès	População média Popula- tion moyen- ne	Nascimentos Naissances			Casamentos Mariages	Obitos Décès	População média Popula- tion moyen- ne
	Vivos Vi- van- tes	Nati- mor- tos Morts- nés	Total				Vivos Vi- van- tes	Nati- mor- tos Morts- nés	Total			
CURITYBA.....	1.841 31,67	101 1,74	1.942 33,41	506 8,70	829 14,26	58.115 1.000	1.957 32,99	77 1,30	2.034 34,29	357 6,02	931 15,70	59.310 1.000
Deodoro.....	75 23,01	—	75 23,01	30 9,20	—	3.260 1.000	—	—	—	—	—	3.396 1.000
Entre Rios.....	—	—	—	—	—	6.157 1.000	—	—	—	—	—	6.673 1.000
Guarakessaba.....	194 31,54	—	194 31,54	56 9,10	107 17,40	6.151 1.000	174 27,85	2 0,32	176 28,17	—	99 15,85	6.248 1.000
Guarapuava.....	497 31,65	4 0,25	501 31,90	265 16,87	195 12,42	15.705 1.000	440 27,18	6 0,37	446 27,55	142 8,77	193 11,92	16.190 1.000
Guaratuba.....	107 28,84	—	107 28,84	29 7,82	73 19,68	3.710 1.000	127 32,79	2 0,52	129 33,31	—	80 20,66	3.873 1.000
Iraty.....	—	—	—	—	—	17.897 1.000	—	—	—	100 5,52	—	18.120 1.000
Jaboticabal.....	—	—	—	—	—	4.800 1.000	—	—	—	29 5,85	102 20,59	4.953 1.000
Jacarézinho.....	357 32,45	10 0,91	367 33,36	62 5,64	144 13,09	11.000 1.000	366 32,46	14 1,24	380 33,70	—	184 16,32	11.275 1.000
Jaguariahyva.....	—	—	—	—	—	4.668 1.000	—	—	—	42 8,78	—	4.785 1.000
Lapa.....	—	—	—	151 6,49	215 9,24	23.258 1.000	—	—	—	122 5,14	210 8,84	23.746 1.000
Morrêtes.....	266 37,51	3 0,42	269 37,93	40 5,64	208 29,33	7.092 1.000	286 39,77	13 1,81	299 41,58	—	183 25,45	7.191 1.000
Palmas.....	—	—	—	94 9,19	—	10.233 1.000	400 38,14	2 0,19	402 38,33	92 8,77	119 11,35	10.489 1.000
Palmeira.....	—	—	—	96 7,42	—	12.937 1.000	—	—	—	95 7,11	—	13.370 1.000
Paranaguá.....	419 25,51	17 1,04	436 26,55	87 5,30	352 21,43	16.423 1.000	421 24,02	11 0,63	432 24,65	92 5,25	322 18,37	17.528 1.000
Pirahy.....	—	—	—	51 9,54	—	5.345 1.000	—	—	—	38 6,94	—	5.478 1.000
Ponta Grossa.....	—	—	—	105 7,05	151 10,14	14.890 1.000	—	—	—	106 6,95	232 15,20	15.262 1.000
Porto de Cima.....	—	—	—	—	42 21,27	1.975 1.000	—	—	—	—	38 18,77	2.025 1.000
Ribeirão Claro.....	216 28,03	1 0,13	217 28,16	48 6,23	—	7.705 1.000	239 30,26	2 0,26	241 30,52	—	141 17,85	7.897 1.000
Serro Azul.....	—	—	—	161 16,45	—	9.786 1.000	—	—	—	92 9,00	—	10.223 1.000
Tamandaré.....	—	—	—	—	—	5.927 1.000	—	—	—	—	—	6.075 1.000

ESTADO DO

em diversos Municípios do Brazil (1908 - 1912)

dans plusieurs Municipes du Brésil

1910					1911					1912							
Nascimentos Naissances			Casa- mentos Mari- ages	Obitos Décès	Popula- ção média Popula- tion moyen- ne	Nascimentos Naissances			Casa- mentos Mari- ages	Obitos Décès	Popula- ção média Popula- tion moyen- ne	Nascimentos Naissances			Casa- mentos Mari- ages	Obitos Décès	Popula- ção média Popula- tion moyen- ne
Vivos Vi- van- tes	Nati- mor- tos Mort- nés	Total				Vivos Vi- van- tes	Nati- mor- tos Mort- nés	Total				Vivos Vi- van- tes	Nati- mor- tos Mort- nés	Total			
1.869 30,94	98 1,62	1.967 32,56	387 6,41	1.069 17,70	60.400 1.000	2.182 35,25	88 1,42	2.270 36,67	447 7,22	957 15,46	61.900 1.000	2.400 37,50	109 1,70	2.509 39,20	512 8,00	1.320 20,63	64.000 1.000
—	—	—	25 7,07	—	3.538 1.000	—	—	—	29 7,87	—	3.685 1.000	—	—	—	27 7,03	—	3.840 1.000
—	—	—	—	—	7.232 1.000	—	—	—	46 6,04	—	7.617 1.000	—	—	—	73 9,35	—	7.807 1.000
181 28,52	3 0,47	184 28,99	—	130 20,49	6.346 1.000	166 25,75	1 0,16	167 25,91	35 5,43	66 10,24	6.446 1.000	202 30,85	1 0,15	203 31,00	37 5,65	116 17,71	6.548 1.000
456 27,48	6 0,36	462 27,84	161 9,70	249 15,00	16.595 1.000	583 34,27	11 0,65	594 34,92	217 12,76	195 11,46	17.010 1.000	588 33,73	7 0,40	595 34,13	250 14,34	307 17,61	17.435 1.000
118 29,19	—	118 29,19	—	99 24,49	4.043 1.000	92 21,80	—	92 21,80	—	62 14,69	4.220 1.000	119 27,01	—	119 27,01	—	65 14,76	4.405 1.000
—	—	—	108 5,81	—	18.573 1.000	—	—	—	130 6,83	—	19.038 1.000	—	—	—	—	—	19.504 1.000
—	—	—	—	138 26,19	5.270 1.000	—	—	—	—	174 31,03	5.608 1.000	—	—	—	—	99 16,59	5.967 1.000
396 34,26	21 1,82	417 36,08	—	303 26,22	11.557 1.000	401 33,85	18 1,52	419 35,37	82 6,92	428 36,13	11.846 1.000	462 38,05	25 2,06	487 40,11	132 10,87	260 21,41	12.143 1.000
—	—	—	65 13,25	—	4.904 1.000	—	—	—	—	—	5.027 1.000	—	—	—	49 9,51	—	5.152 1.000
—	—	—	133 5,49	221 9,12	24.243 1.000	477 19,27	4 0,16	481 19,43	141 5,70	192 7,76	24.752 1.000	417 16,50	3 0,12	420 16,62	213 8,43	224 8,86	25.271 1.000
295 40,46	11 1,51	306 41,97	39 5,35	189 25,92	7.291 1.000	—	—	—	—	—	7.392 1.000	—	—	—	—	—	7.495 1.000
283 26,32	2 0,19	285 26,51	132 12,23	111 10,32	10.752 1.000	355 32,21	2 0,18	357 32,39	135 12,25	—	11.021 1.000	335 29,66	1 0,09	336 29,75	123 10,89	106 9,38	11.296 1.000
—	—	—	—	—	13.817 1.000	—	—	—	—	—	14.280 1.000	414 28,05	5 0,34	419 28,39	75 5,08	134 9,08	14.757 1.000
472 25,23	—	472 25,23	—	371 19,83	18.706 1.000	443 22,19	19 0,95	462 23,14	—	389 19,49	19.964 1.000	482 22,62	26 1,22	508 23,84	—	384 18,02	21.306 1.000
—	—	—	41 7,30	—	5.615 1.000	—	—	—	35 6,08	—	5.755 1.000	—	—	—	53 8,98	—	5.899 1.000
573 36,63	13 0,83	586 37,46	165 10,55	323 20,65	15.644 1.000	525 32,74	20 1,25	545 33,99	109 6,80	338 21,08	16.035 1.000	494 30,06	26 1,58	520 31,64	121 7,36	440 26,77	16.436 1.000
—	—	—	—	28 13,49	2.075 1.000	—	—	—	—	39 18,34	2.127 1.000	—	—	—	—	44 20,17	2.181 1.000
234 28,91	10 1,23	244 30,14	44 5,44	124 15,32	8.095 1.000	215 25,91	5 0,60	220 26,51	53 6,39	191 23,02	8.297 1.000	267 31,39	8 0,94	275 32,33	75 8,82	100 11,76	8.505 1.000
—	—	—	70 6,55	—	10.680 1.000	225 20,16	—	225 20,16	89 7,98	—	11.158 1.000	—	—	—	106 6,36	—	16.657 1.000
—	—	—	—	—	6.227 1.000	—	—	—	—	—	6.382 1.000	200 30,57	1 0,15	201 30,72	71 10,85	62 9,48	6.542 1.000

PARANÁ

Nascimentos, casamentos e obitos registrados

Naissances, mariages et décès enregistrés

MUNICIPIOS MUNICIPES	1908					1909						
	Nascimentos Naissances			Casa- mentos Mari- ages	Obitos Décès	Popula- ção média Popula- tion moyen- ne	Nascimentos Naissances			Casa- mentos Mari- ages	Obitos Décès	Popula- ção média Popula- tion moyen- ne
	Vivos Vi- van- tes	Nati- mor- tos Morts- nés	Total				Vivos Vi- van- tes	Nati- mor- tis Morts- nés	Total			

Tibagy.....	292 21,13	1 0,07	293 21,20	221 15,99	—	13.819 1.000	—	—	—	119 8,40	—	14.165 1.000
União da Victoria.....	188 31,72	1 0,17	189 31,89	65 10,97	—	5.927 1.000	175 28,81	4 0,66	179 29,47	43 7,08	—	6.075 1.000
Ypiranga.....	—	—	—	138 10,41	—	13.259 1.000	—	—	—	90 6,62	—	13.590 1.000

ESTADO DO

Agua Preta.....	—	—	—	—	294 12,01	24.474 1.000	—	—	—	—	356 14,35	24.804 1.000
Altinho.....	—	—	—	—	—	21.785 1.000	—	—	—	—	236 10,67	22.112 1.000
Amaragy.....	—	—	—	—	260 14,23	18.265 1.000	—	—	—	—	194 10,46	18.539 1.000
Barreiros.....	—	—	—	—	240 14,55	16.490 1.000	—	—	—	—	289 17,29	16.713 1.000
Belmonte.....	—	—	—	—	109 22,32	4.884 1.000	—	—	—	—	—	4.950 1.000
Bezerras.....	—	—	—	—	820 25,28	32.438 1.000	—	—	—	—	—	33.828 1.000
Bôa Vista.....	—	—	—	33 6,76	—	4.879 1.000	—	—	—	—	—	5.109 1.000
Bonito.....	—	—	—	—	444 10,55	42.076 1.000	—	—	—	—	477 10,94	43.598 1.000
Cabo.....	—	—	—	—	367 15,74	23.311 1.000	—	—	—	—	322 13,68	23.544 1.000
Canhotinho.....	—	—	—	—	532 14,04	37.893 1.000	—	—	—	—	—	38.909 1.000
Caruarú.....	—	—	—	—	550 14,75	37.291 1.000	—	—	—	—	418 11,10	37.664 1.000
Goyanna.....	—	—	—	—	—	38.542 1.000	—	—	—	—	—	39.055 1.000
Iguarassú.....	—	—	—	—	—	26.161 1.000	—	—	—	—	—	26.209 1.000
Ipojuca.....	—	—	—	—	248 17,75	13.970 1.000	—	—	—	—	294 20,73	14.179 1.000
Itambé.....	—	—	—	—	—	18.712 1.000	—	—	—	—	—	18.963 1.000
Jaboatão.....	—	—	—	148 5,37	630 22,87	27.553 1.000	—	—	—	143 5,06	611 21,64	28.235 1.000

ESTADO DE

em diversos Municípios do Brazil (1908 - 1912)
dans plusieurs Municipes du Brésil

1910					1911					1912							
Nascimentos Naissances			Casamentos Mariages	Óbitos Décès	Popula- ção média Popula- tion moyen- ne	Nascimentos Naissances			Casamentos Mariages	Óbitos Décès	Popula- ção média Popula- tion moyen- ne	Nascimentos Naissances			Casamentos Mariages	Óbitos Décès	Popula- ção média Popula- tion moyen- ne
Vivos Vi- van- tes	Nati- mor- tos Morts- nés	Total				Vivos Vi- van- tes	Nati- mor- tos Morts- nés	Total				Vivos Vi- van- tes	Nati- mor- tos Morts- nés	Total			

PARANÁ

348	1	349	122	—	14.519	—	—	—	137	—	14.882	—	—	—	184	—	15.254
23,97	0,07	24,04	8,40	—	1.000	—	—	—	9,21	—	1.000	—	—	—	12,06	—	1.000
166	4	170	52	85	6.227	242	—	242	70	—	6.382	—	—	—	—	—	6.542
26,66	0,64	27,30	8,35	13,65	1.000	37,92	—	37,92	10,97	—	1.000	—	—	—	—	—	1.000
—	—	—	90	—	13.930	—	—	—	103	—	14.278	325	—	325	94	—	14.635
—	—	—	6,46	—	1.000	—	—	—	7,21	—	1.000	22,21	—	22,21	6,42	—	1.000

PERNAMBUCO

—	—	—	—	345	25.139	—	—	—	—	322	25.479	—	—	—	—	367	25.823
—	—	—	—	13,72	1.000	—	—	—	—	12,64	1.000	—	—	—	—	14,21	1.000
—	—	—	—	265	22.444	—	—	—	—	294	22.780	—	—	—	—	280	23.122
—	—	—	—	11,81	1.000	—	—	—	—	12,91	1.000	—	—	—	—	12,11	1.000
—	—	—	—	—	18.817	—	—	—	—	238	19.099	—	—	—	—	—	19.386
—	—	—	—	—	1.000	—	—	—	—	12,46	1.000	—	—	—	—	—	1.000
—	—	—	—	241	16.940	—	—	—	—	228	17.169	—	—	—	—	202	17.402
—	—	—	—	14,23	1.000	—	—	—	—	13,28	1.000	—	—	—	—	11,61	1.000
—	—	—	—	—	5.017	—	—	—	—	—	5.085	—	—	—	—	—	5.153
—	—	—	—	—	1.000	—	—	—	—	—	1.000	—	—	—	—	—	1.000
—	—	—	—	659	35.278	—	—	—	—	—	36.789	—	—	—	1.106	38.365	—
—	—	—	—	18,68	1.000	—	—	—	—	—	1.000	—	—	—	28,82	1.000	—
—	—	—	—	—	5.349	—	—	—	78	—	5.601	—	—	—	47	5.865	—
—	—	—	—	—	1.000	—	—	—	13,93	—	1.000	—	—	—	8,61	—	1.000
—	—	—	—	470	45.175	—	—	—	—	646	46.809	—	—	—	—	522	48.502
—	—	—	—	10,40	1.000	—	—	—	—	13,80	1.000	—	—	—	10,76	—	1.000
—	—	—	—	402	23.779	—	—	—	—	—	24.016	—	—	—	—	—	24.257
—	—	—	—	16,91	1.000	—	—	—	—	—	1.000	—	—	—	—	—	1.000
—	—	—	—	410	39.952	—	—	—	—	—	41.023	—	—	—	—	387	42.123
—	—	—	—	10,26	1.000	—	—	—	—	—	1.000	—	—	—	—	9,19	1.000
—	—	—	—	554	38.041	—	—	—	—	673	38.422	—	—	—	273	881	38.806
—	—	—	—	14,56	1.000	—	—	—	—	17,52	1.000	—	—	—	7,03	22,70	1.000
—	—	—	—	529	39.575	—	—	—	—	460	40.102	—	—	—	—	544	40.635
—	—	—	—	13,37	1.000	—	—	—	—	11,47	1.000	—	—	—	13,39	—	1.000
—	—	—	—	—	26.256	—	—	—	—	298	26.303	—	—	—	—	341	26.351
—	—	—	—	—	1.000	—	—	—	—	11,33	1.000	—	—	—	—	12,94	1.000
—	—	—	—	256	14.392	—	—	—	—	260	14.608	—	—	—	—	225	14.827
—	—	—	—	17,79	1.000	—	—	—	—	17,80	1.000	—	—	—	—	15,18	1.000
—	—	—	—	—	19.217	—	—	—	129	—	19.475	—	—	—	105	—	19.736
—	—	—	—	5,36	1.000	—	—	—	6,62	—	1.000	—	—	—	5,32	—	1.000
—	—	—	—	152	696	28.933	—	—	—	768	29.649	—	—	—	—	723	30.382
—	—	—	—	5,25	24,06	1.000	—	—	—	25,90	1.000	—	—	—	23,80	—	1.000

Nascimentos, casamentos e obitos registrados

Naissances, mariages et décès enregistrés

MUNICIPIOS MUNICIPES	1908					1909						
	Nascimentos Naissances			Casamentos Mariages	Obitos Décès	População média Popula- tion moyenne	Nascimentos Naissances			Casamentos Mariages	Obitos Décès	População média Popula- tion moyenne
	Vivos Vi- van- tes	Nati- mor- tos Morts- nés	Total				Vivos Vi- van- tes	Nati- mor- tos Morts- nés	Total			
ESTADO DE												
Olinda.....	—	—	—	—	—	54.466	—	—	—	—	—	55.284
Palmares.....	—	—	—	—	—	1.000	—	—	—	—	—	1.000
Quipapá.....	—	—	—	—	—	35.678	—	—	—	—	—	36.392
	—	—	—	—	—	1.000	—	—	—	—	—	1.000
RECIFE (*).....	—	—	—	—	7.058	168.508	—	—	—	—	7.222	178.086
	—	—	—	—	41,89	1,000	—	—	—	—	40,56	1,000
São Lourenço da Matta.....	—	—	—	—	457	17.787	—	—	—	—	621	18.250
	—	—	—	—	25,69	1,000	—	—	—	—	34,03	1,000
Triunpho.....	—	—	—	—	271	16.787	—	—	82	153	11.964	11.964
	—	—	—	—	16,14	1,000	—	—	6,85	12,79	1,000	1,000
Victoria.....	—	—	—	—	427	36.403	—	—	—	—	420	37.032
	—	—	—	—	11,73	1,000	—	—	—	—	11,34	1,000
ESTADO DO												
THEREZINA (Séde).....	—	—	—	—	337	17.629	—	—	—	—	278	18.445
	—	—	—	—	19,11	1,000	—	—	—	—	15,07	1,000
ESTADO DO RIO												
Angra dos Reis.....	—	—	—	100	357	19.878	—	—	—	—	270	20.330
	—	—	—	5,03	17,96	1,000	—	—	—	—	13,28	1,000
Araruama.....	—	—	—	—	408	28.309	—	—	—	—	387	28.677
	—	—	—	—	14,41	1,000	—	—	—	—	13,50	1,000
Barra do Pirahy.....	—	—	—	—	611	23.360	—	—	—	—	678	23.827
	—	—	—	—	26,15	1,000	—	—	—	—	28,45	1,000
Barra de São João.....	377	25	402	—	280	13.617	—	—	—	—	309	14.064
	27,69	1,83	29,52	—	20,56	1,000	—	—	—	—	21,97	1,000
Barra Mansa.....	—	—	—	—	749	25.885	—	—	—	—	999	26.464
	—	—	—	—	28,94	1,000	—	—	—	—	37,75	1,000
Bom Jardim.....	560	30	590	96	271	14.874	560	16	576	94	264	15.293
	37,65	2,02	39,67	6,45	18,22	1,000	36,61	1,05	37,66	6,15	17,26	1,000
Cabo Frio.....	285	10	295	57	184	10.386	322	12	334	55	194	10.620
	27,44	0,96	28,40	5,49	17,72	1,000	30,32	1,13	31,45	5,18	18,27	1,000
Campos.....	—	—	—	730	2.732	142.172	—	—	—	—	2.251	144.305
	—	—	—	5,13	19,22	1,000	—	—	—	—	15,60	1,000
Cantagallo.....	816	30	846	154	547	27.866	895	29	924	155	534	28.423
	29,28	1,08	30,36	5,53	19,63	1,000	31,49	1,02	32,51	5,45	18,79	1,000
Capivary.....	440	5	445	114	302	20.386	426	4	430	—	263	20.794
	21,58	0,25	21,83	5,59	14,81	1,000	20,49	0,19	20,68	—	12,65	1,000

(*) Excluído-se de Recife a mortalidade do districto de Boa Vista, onde se encontram todos os hospitaes menos o Hos-
a 29,16 - 29,22 - 30,15 - 34,96 - 25,06.

em diversos Municípios do Brasil (1908 - 1912)

dans plusieurs Municípios du Brésil

1910						1911						1912					
Nascimentos Naissances			Casamentos Mariages	Óbitos Décès	População média Popula- tion moyen- ne	Nascimentos Naissances			Casamentos Mariages	Óbitos Décès	População média Popula- tion moyen- ne	Nascimentos Naissances			Casamentos Mariages	Óbitos Décès	População média Popula- tion moyen- ne
Vivos Vi- van- tes	Nati- mor- tos Morts- nés	Total				Vivos Vi- van- tes	Nati- mor- tos Morts- nés	Total				Vivos Vi- van- tes	Nati- mor- tos Morts- nés	Total			

PERNAMBUCO

---	---	---	---	---	56.113	---	---	---	285	712	56.955	---	---	---	358	751	57.860
---	---	---	---	---	1.000	---	---	---	5,00	12,50	1.000	---	---	---	6,19	12,99	1.000
---	---	---	---	666	37.119	---	---	---	---	486	37.862	---	---	---	---	642	38.619
---	---	---	---	17,94	1.000	---	---	---	---	12,84	1.000	---	---	---	---	16,62	1.000
---	---	---	---	519	30.438	---	---	---	---	475	30.779	---	---	---	---	755	31.124
---	---	---	---	17,05	1.000	---	---	---	---	15,43	1.000	---	---	---	---	24,26	1.000
---	---	---	---	8.541	188.191	---	---	---	---	9.900	199.009	---	---	---	---	7.667	210.537
---	---	---	---	45,38	1.000	---	---	---	---	49,75	1.000	---	---	---	---	36,42	1.000
---	---	---	---	645	18.726	---	---	---	---	556	19.214	---	---	---	---	---	19.714
---	---	---	---	34,44	1.000	---	---	---	---	28,94	1.000	---	---	---	---	---	1.000
---	---	---	---	97	149	12.143	---	---	106	136	12.325	---	---	---	---	---	12.510
---	---	---	---	7,99	1.000	---	---	---	8,60	11,03	1.000	---	---	---	---	---	1.000
---	---	---	---	397	37.673	---	---	---	---	594	38.324	---	---	---	---	553	38.986
---	---	---	---	10,54	1.000	---	---	---	---	15,50	1.000	---	---	---	---	14,18	1.000

PIAUHY

---	---	---	---	334	19.297	---	---	---	---	290	20.189	---	---	---	---	341	21.123
---	---	---	---	17,30	1.000	---	---	---	---	14,36	1.000	---	---	---	---	16,14	1.000

DE JANEIRO

---	---	---	---	374	20.791	---	---	---	---	384	21.263	---	---	---	---	352	21.746
---	---	---	---	17,99	1.000	---	---	---	---	18,06	1.000	---	---	---	---	16,19	1.000
---	---	---	---	386	29.049	---	---	---	---	443	29.425	597	24	621	---	397	29.807
---	---	---	---	13,29	1.000	---	---	---	---	15,06	1.000	20,02	0,81	20,83	---	13,32	1.000
---	---	---	---	633	24.303	---	---	---	---	683	24.789	---	---	---	---	---	25.285
---	---	---	---	26,04	1.000	---	---	---	---	27,55	1.000	---	---	---	---	---	1.000
---	---	---	---	229	14.525	---	---	---	---	240	15.002	---	---	---	---	223	15.493
---	---	---	---	15,77	1.000	---	---	---	---	16,00	1.000	---	---	---	---	14,39	1.000
---	---	---	---	665	27.056	---	---	---	---	648	27.661	---	---	---	---	621	28.280
---	---	---	---	24,58	1.000	---	---	---	---	23,43	1.000	---	---	---	---	21,96	1.000
613	11	624	118	263	15.723	599	15	614	123	287	16.165	616	15	631	153	279	16.619
38,99	0,70	39,69	7,50	16,73	1.000	37,05	0,93	37,98	7,61	17,75	1.000	37,07	0,90	37,97	9,21	16,79	1.000
351	16	367	---	291	10.858	455	16	471	56	254	11.102	428	9	437	---	206	11.352
32,33	1,47	33,80	---	26,80	1.000	40,98	1,44	42,42	5,04	22,88	1.000	37,70	0,79	38,49	---	18,15	1.000
---	---	---	---	2.051	146.469	3.795	206	4.001	---	2.120	148.667	3.134	230	3.364	---	2.616	150.897
---	---	---	---	14,00	1.000	25,53	1,38	26,91	---	14,26	1.000	20,77	1,52	22,29	---	17,34	1.000
852	26	878	156	586	28.992	926	18	944	179	715	29.572	907	21	928	179	601	30.164
29,38	0,90	30,28	5,38	20,21	1.000	31,31	0,61	31,92	6,05	24,17	1.000	30,07	0,70	30,77	5,93	19,92	1.000
561	2	563	---	287	21.210	---	---	---	126	323	21.634	---	---	---	---	272	22.067
5,426	0,09	26,54	---	13,53	1.000	---	---	---	5,82	14,93	1.000	---	---	---	---	12,33	1.000

pício de Alienados e o Hospital Portuguez, os coefficients mortuarios ficarão reduzidos, no periodo de 1908 a 1912, respectivamente,

Nascimentos, casamentos e obitos registrados

Naissances, mariages et décès enregistrés

MUNICIPIOS MUNICIPES	1908					1909						
	Nascimentos Naissances			Casa- mentos Mari- ages	Obitos Décès	Popula- ção média Popula- tion moyen- ne	Nascimentos Naissances			Casa- mentos Mari- ages	Obitos Décès	Popula- ção média Popula- tion moyen- ne
	Vivos Vi- van- tes	Nati- mor- tos Mort- nés	Total				Vivos Vi- van- tes	Nati- mor- tos Mort- nés	Total			
Carmo.....	234 22,57	8 0,77	242 23,34	52 5,01	159 15,33	10.370 1.000	281 26,56	7 0,66	288 27,22	—	156 14,75	10.578 1.000
Duas Barras.....	—	—	—	—	—	11.358 1.000	—	—	—	—	—	11.693 1.000
Itaborahy.....	—	—	—	—	509 19,66	25.895 1.000	—	—	—	—	412 15,49	26.596 1.000
Itaguaahy.....	387 30,69	17 1,35	404 32,04	95 7,53	300 23,79	12.610 1.000	444 34,65	22 1,72	466 36,37	—	411 32,07	12.815 1.000
Itaocára.....	475 23,66	2 0,10	477 23,76	147 7,32	286 14,24	20.079 1.009	492 24,02	1 0,05	493 24,07	150 7,32	283 13,82	20.480 1.000
Itaperuna.....	1.194 25,24	16 0,34	1.210 25,58	341 7,21	637 13,47	47.302 1.000	1.422 28,65	26 0,53	1.448 29,18	346 6,97	726 14,63	49.609 1.000
Macahé.....	1.144 23,46	50 1,03	1.194 24,49	273 5,60	993 20,37	48.744 1.000	1.245 25,04	44 0,88	1.289 25,92	—	912 18,34	49.719 1.000
Magé.....	473 27,51	25 1,45	498 28,96	94 5,47	412 23,96	17.193 1.000	511 29,45	15 0,86	526 30,31	—	392 22,59	17.351 1.000
Maricá.....	—	—	—	—	559 29,96	18.661 1.000	—	—	—	—	409 21,49	19.034 1.000
Monte Verde.....	765 29,43	36 1,38	801 30,81	182 7,00	426 16,38	25.995 1.000	—	—	—	—	346 12,97	26.682 1.000
NICTHEROY.....	2.188 30,39	166 2,29	2.364 32,68	464 6,41	2.744 37,93	72.337 1.000	2.186 29,02	174 2,31	2.360 31,33	389 5,16	1.592 21,14	75.316 1.000
Nova Friburgo,.....	559 28,77	25 1,29	584 30,06	153 7,87	235 12,10	19.427 1.000	592 29,72	25 1,26	617 30,98	115 5,77	228 11,45	19.916 1.000
Parahyba do Sul.....	—	—	—	205 5,47	684 18,27	37.446 1.000	—	—	—	199 5,21	468 12,25	38.195 1.000
Paraty.....	—	—	—	—	287 24,08	11.920 1.000	—	—	—	—	358 29,30	12.219 1.000
Petropolis.....	1.952 39,45	49 0,99	2.001 40,44	355 7,17	759 15,34	49.460 1.000	1.636 32,11	82 1,61	1.718 33,72	306 6,01	755 14,82	50.931 1.000
Pirahy.....	370 23,88	35 2,26	405 26,14	79 5,10	417 26,91	15.494 1.000	—	—	—	—	1.022 64,67	15.804 1.000
Rezende.....	—	—	—	—	361 14,10	25.610 1.000	—	—	—	—	413 15,96	25.878 1.000
Rio Bonito.....	—	—	—	127 6,64	367 19,18	19.133 1.000	—	—	—	102 5,30	352 18,30	19.237 1.000
Rio Claro.....	201 28,16	6 0,84	207 29,00	57 7,98	138 19,32	7.138 1.000	213 29,25	4 0,55	217 29,80	—	243 33,36	7.281 1.000
Sant'Anna de Japuhya,.....	—	—	—	83 6,25	231 17,40	13.273 1.090	—	—	—	68 5,00	234 17,20	13.601 1.000
Santa Maria Magdalena.....	490 28,53	8 0,47	498 29,00	119 6,93	318 18,51	17.176 1.000	607 34,64	16 0,91	623 35,55	103 5,88	309 17,63	17.520 1.000

ESTADO DO RIO

em diversos Municípios do Brazil (1908 - 1912)

dans plusieurs Municipes du Brésil

1910						1911						1912					
Nascimentos Naissances			Casamentos Mariages	Obitos Décès	Popula- ção média Popula- tion moyen- ne	Nascimentos Naissances			Casamentos Mariages	Obitos Décès	Popula- ção média Popula- tion moyen- ne	Nascimentos Naissances			Casamentos Mariages	Obitos Décès	Popula- ção média Popula- tion moyen- ne
Vivos Vi- van- tes	Nati- mor- tos Morts- nés	Total				Vivos Vi- van- tes	Nati- mor- tos Morts- nés	Total				Vivos Vi- van- tes	Nati- mor- tos Morts- nés	Total			

DE JANEIRO

323	12	335	—	172	10.790	286	15	301	69	162	11.006	335	5	340	83	191	11.226
29,93	1,11	31,04	—	15,94	1.000	25,99	1,36	27,35	6,27	14,72	1.000	29,84	0,45	30,29	7,39	17,01	1.000
—	—	—	—	—	12.037	—	—	—	—	—	12.392	334	15	349	80	174	12.757
—	—	—	—	—	1.000	—	—	—	—	—	1.000	26,18	1,18	27,36	6,27	13,64	1.000
554	15	569	—	424	27.315	—	—	—	—	449	28.054	—	—	—	—	357	28.814
20,28	0,55	20,83	—	15,52	1.000	—	—	—	—	16,00	1.000	—	—	—	—	12,39	1.000
435	20	455	87	307	13.023	471	23	494	75	322	13.234	412	23	435	91	290	13.449
33,40	1,53	34,93	6,68	23,57	1.000	35,59	1,74	37,33	5,67	24,33	1.000	30,63	1,71	32,34	6,77	21,56	1.000
453	2	455	160	237	20.890	550	3	553	189	341	21.308	601	2	603	189	340	21.734
21,68	0,10	21,78	7,66	11,34	1.000	25,81	0,14	25,95	8,87	16,00	1.000	27,65	0,09	27,74	8,70	15,64	1.000
1.750	26	1.776	438	724	52.028	1.737	48	1.785	551	878	54.565	2.064	26	2.090	556	895	57.226
33,63	0,50	34,13	8,42	13,92	1.000	31,82	0,88	32,70	10,09	16,08	1.000	36,06	0,45	36,51	9,71	15,64	1.000
1.284	34	1.318	—	—	50.714	1.316	63	1.379	265	782	51.728	1.382	39	1.421	264	907	52.762
25,31	0,67	25,98	—	—	1.000	25,44	1,22	26,66	5,12	15,12	1.000	26,19	0,74	26,93	5,00	17,19	1.000
483	18	501	—	352	17.511	515	22	537	—	323	17.673	540	19	559	—	375	17.836
27,58	1,03	28,61	—	20,10	1.000	29,14	1,24	30,38	—	18,28	1.000	30,27	1,07	31,34	—	21,02	1.000
—	—	—	—	482	19.415	—	—	—	—	391	19.804	—	—	—	—	333	20.200
—	—	—	—	24,83	1.000	—	—	—	—	19,74	1.000	—	—	—	—	16,49	1.000
785	15	800	—	381	27.387	847	22	869	169	357	28.110	723	36	759	201	366	28.852
28,66	0,55	29,21	—	13,91	1.000	30,13	0,78	30,91	6,01	12,70	1.000	25,05	1,25	26,30	6,96	12,68	1.000
2.351	195	2.546	446	1.812	78.418	2.489	171	2.660	497	1.680	81.647	2.525	189	2.714	545	1.721	85.010
29,98	2,48	32,46	5,69	23,11	1.000	30,48	2,09	32,57	6,09	20,58	1.000	29,70	2,22	31,92	6,41	20,24	1.000
559	43	602	126	243	20.418	—	—	—	—	—	20.933	596	13	609	154	213	21.460
27,37	2,11	29,48	6,17	11,90	1.000	—	—	—	—	—	1.000	27,77	0,60	28,37	7,17	9,92	1.000
—	—	—	—	—	38.958	—	—	—	—	—	39.737	—	—	—	—	—	40.537
—	—	—	—	—	1.000	—	—	—	—	—	1.000	—	—	—	—	—	1.000
—	—	—	—	289	12.525	—	—	—	—	214	12.839	—	—	—	—	237	13.161
—	—	—	—	23,07	1.000	—	—	—	—	16,67	1.000	—	—	—	—	18,01	1.000
1.618	91	1.709	289	857	52.446	—	—	—	—	—	54.006	—	—	—	—	—	55.613
30,85	1,73	32,58	5,51	16,33	1.000	—	—	—	—	—	1.000	—	—	—	—	—	1.000
—	—	—	—	258	16.120	—	—	—	—	260	16.443	—	—	—	—	218	16.771
—	—	—	—	16,00	1.000	—	—	—	—	15,81	1.000	—	—	—	—	13,00	1.000
—	—	—	—	364	26.252	—	—	—	—	292	26.631	—	—	—	153	497	27.015
—	—	—	—	13,87	1.000	—	—	—	—	10,96	1.000	—	—	—	5,66	18,39	1.000
—	—	—	99	322	19.343	—	—	—	104	341	19.449	—	—	—	108	339	19.555
—	—	—	5,12	16,64	1.000	—	—	—	5,35	17,53	1.000	—	—	—	5,52	17,33	1.000
262	9	271	—	253	7.426	329	9	338	54	181	7.575	312	12	324	55	217	7.726
35,28	1,21	36,49	—	34,05	1.000	43,43	1,19	44,62	7,13	23,89	1.000	40,38	1,55	41,93	7,12	28,09	1.000
—	—	—	—	245	13.939	—	—	—	—	—	14.284	—	—	—	—	—	14.638
—	—	—	—	17,58	1.000	—	—	—	—	—	1.000	—	—	—	—	—	1.000
560	7	567	125	304	17.870	635	7	642	146	377	18.227	591	13	604	138	327	18.592
31,33	0,39	31,72	6,99	17,01	1.000	34,84	0,38	35,22	8,01	20,68	1.000	31,78	0,70	32,48	7,42	17,59	1.000

Nascimentos, casamentos e obitos registrados

Naissances, mariages et décès enregistrés

MUNICIPIOS MUNICIPES	1908						1909					
	Nascimentos Naissances			Casamentos Mariages	Obitos Décès	População média Popula- tion moyen- ne	Nascimentos Naissances			Casamentos Mariages	Obitos Décès	População média Popula- tion moyen- ne
	Vivos Vi- van- tes	Nati- mor- tos Morts- nés	Total				Vivos Vi- van- tes	Nati- mor- tos Morts- nés	Total			
ESTADO DO RIO												
Santo Antonio de Padua.....	1.042 29,98	10 0,29	1.052 30,27	263 7,57	410 11,80	34.748 1.000	1.013 28,51	8 0,22	1.021 28,73	246 6,92	395 11,12	35.525 1.000
São Fidelis.....	693 31,53	8 0,36	701 31,89	174 7,92	405 18,42	21.981 1.000	669 29,84	12 0,53	681 30,37	186 8,30	430 19,18	22.421 1.000
São Francisco de Paula.....	—	—	—	—	—	9.822 1.000	—	—	—	—	—	10.026 1.000
São Gonçalo.....	—	—	—	—	931 17,59	52.914 1.000	—	—	—	—	576 10,67	53.972 1.000
São João da Barra.....	—	—	—	166 7,05	475 20,17	23.550 1.000	—	—	—	—	395 15,98	24.720 1.000
São João Marcos (*).....	180 44,30	6 1,48	186 45,78	49 12,06	266 65,46	4.063 1.000	—	—	—	30 7,24	915 220,79	4.144 1.000
São Pedro d'Aldeia.....	384 32,62	36 3,06	420 35,68	59 5,01	237 20,13	11.771 1.000	313 25,79	25 2,06	338 27,85	71 5,85	241 19,86	12.136 1.000
São Sebastião do Alto.....	—	—	—	—	—	9.771 1.000	—	—	—	—	—	10.181 1.000
Saquarema.....	—	—	—	104 7,31	302 21,24	14.217 1.000	—	—	—	—	297 20,85	14.245 1.000
Sumidouro.....	295 30,88	11 1,15	306 32,03	54 5,65	118 12,35	9.543 1.000	314 32,67	11 1,14	325 33,81	—	127 13,21	9.612 1.000
Therezopolis.....	344 39,94	2 0,23	346 40,17	85 9,87	98 11,38	8.610 1.000	311 35,30	2 0,23	313 35,53	64 7,26	131 14,87	8.810 1.000
Valença.....	—	—	—	163 6,18	854 32,38	26.378 1.600	—	—	—	—	625 23,23	26.905 1.000
Vassouras.....	—	—	—	—	—	36.605 1.000	—	—	—	—	—	36.716 1.000
ESTADO DO RIO												
Curraes Novos.....	—	—	—	—	—	11.056 1.000	—	—	—	—	110 9,80	11.222 1.000
NATAL.....	—	—	—	—	511 21,52	23.739 1.000	—	—	—	—	404 16,15	25.008 1.000
Pão dos Ferros.....	—	—	—	—	106 14,01	7.564 1.000	—	—	—	—	—	7.832 1.000
Patú.....	—	—	—	—	—	6.121 1.000	—	—	—	—	—	6.306 1.000
ESTADO DO RIO												
Alegrete.....	466 22,96	3 0,15	469 23,11	153 7,54	228 11,24	20.292 1.000	552 26,85	2 0,25	557 27,10	119 5,79	247 12,02	20.551 1.000
Alfredo Chaves.....	985 41,61	6 0,25	991 41,86	287 12,12	158 6,67	23.673 1.000	1.095 44,53	23 0,94	1.118 45,47	—	178 7,24	24.583 1.000
Antonio Prado.....	333 28,32	3 0,25	336 28,57	134 11,40	67 5,70	11.759 1.000	294 23,88	7 0,57	301 24,45	—	100 8,12	12.312 1.000

(*) Nos annos de 1908 e 1909, as manifestações endêmicas do paludismo, muito commum em varios Municipios do Estado.

em diversos Municípios do Brazil (1908 - 1912)

dans plusieurs Municipes du Brésil

1910					1911					1912							
Nascimentos Naissances			Casamentos Mariages	Óbitos Décès	Popula- ção média Popula- tion moyenne	Nascimentos Naissances			Casamentos Mariages	Óbitos Décès	Popula- ção média Popula- tion moyenne	Nascimentos Naissances			Casamentos Mariages	Óbitos Décès	Popula- ção média Popula- tion moyenne
Vivos Vi- van- tes	Nati- mor- tos Morts- nés	Total				Vivos Vi- van- tes	Nati- mor- tos Morts- nés	Total				Vivos Vi- van- tes	Nati- mor- tos Morts- nés	Total			

DE JANEIRO

1.093	14	1.107	286	397	36.320	1.149	20	1.169	299	530	37.132	1.182	9	1.191	343	483	37.963
30,09	0,38	30,47	7,87	10,93	1.000	30,94	0,54	31,48	8,05	14,27	1.000	31,13	0,24	31,37	9,03	12,72	1.000
873	10	883	225	386	22.869	990	20	1.010	260	463	23.327	860	20	880	256	519	23.793
38,17	0,44	38,61	9,84	16,88	1.000	42,44	0,86	43,30	11,14	19,87	1.000	36,14	0,84	36,98	10,76	21,81	1.000
—	—	—	—	—	10.235	322	2	324	109	162	10.448	382	5	387	121	214	10.666
—	—	—	—	—	1.000	30,82	0,19	31,01	10,43	15,51	1.000	35,81	0,47	36,28	11,34	20,06	1.000
—	—	—	—	—	55.052	1.167	104	1.271	—	802	56.153	1.247	118	1.355	—	774	57.276
—	—	—	—	—	1.000	20,77	1,85	22,62	—	14,28	1.000	21,60	2,06	23,66	—	13,51	1.000
719	24	743	160	412	25.948	868	27	895	185	404	27.237	690	14	704	—	478	28.589
27,70	0,93	28,63	6,16	15,87	1.000	31,86	0,99	32,85	6,79	14,83	1.000	24,13	0,49	24,62	—	16,72	1.000
—	—	—	22	116	4.227	150	1	151	41	93	4.312	178	2	180	46	131	4.873
—	—	—	5,26	27,71	1.000	34,79	0,23	35,02	9,51	21,57	1.000	36,53	0,41	36,94	9,44	26,88	1.000
405	37	442	—	375	12.511	395	23	418	67	295	12.898	362	25	387	—	275	13.297
32,37	2,96	35,33	—	29,97	1.000	30,63	1,78	32,41	5,19	22,87	1.000	27,22	1,88	29,10	—	20,68	1.000
—	—	—	—	—	10.609	—	—	—	—	154	11.054	—	—	—	—	144	11.519
—	—	—	—	—	1.000	—	—	—	—	13,93	1.000	—	—	—	—	12,50	1.000
—	—	—	—	—	350	14.273	—	—	—	398	14.301	—	—	—	105	337	14.329
—	—	—	—	—	24,52	1.000	—	—	—	27,83	1.000	—	—	—	7,33	23,52	1.000
321	7	328	66	110	9.682	334	5	339	—	130	9.752	356	6	362	—	162	9.822
33,13	0,72	33,85	6,81	11,35	1.000	34,24	0,51	34,75	—	13,33	1.000	36,24	0,61	36,85	—	16,49	1.000
301	—	301	63	87	9.016	347	2	349	84	98	9.226	338	10	348	65	138	9.441
33,38	—	33,38	6,99	9,65	1.000	37,58	0,22	37,80	9,10	10,61	1.000	35,79	1,06	36,85	6,88	14,61	1.000
898	17	915	—	549	27.443	883	21	904	149	662	27.992	981	27	1.008	202	718	28.552
32,71	0,62	33,33	—	20,01	1.000	31,54	0,75	32,29	5,32	23,65	1.000	34,35	0,95	35,30	7,07	25,14	1.000
—	—	—	—	—	36.827	—	—	—	—	—	36.938	897	27	924	223	650	37.050
—	—	—	—	—	1.000	—	—	—	—	—	1.000	24,21	0,73	24,94	6,02	17,54	1.000

GRANDE DO NORTE

—	—	—	—	199	11.391	—	—	—	—	144	11.562	—	—	—	—	155	11.735
—	—	—	—	17,47	1.000	—	—	—	—	12,45	1.000	—	—	—	—	13,21	1.000
—	—	—	—	472	26.346	—	—	—	—	632	27.754	—	—	—	—	594	29.238
—	—	—	—	17,91	1.000	—	—	—	—	22,77	1.000	—	—	—	—	20,32	1.000
—	—	—	—	95	8.109	—	—	—	—	—	8.396	—	—	—	—	90	8.693
—	—	—	—	11,72	1.000	—	—	—	—	—	1.000	—	—	—	—	10,35	1.000
—	—	—	41	6.497	—	—	—	—	40	—	6.694	—	—	—	57	—	6.897
—	—	—	6,31	—	1.000	—	—	—	5,98	—	1.000	—	—	—	8,26	—	1.000

GRANDE DO SUL

469	3	472	123	242	20.814	516	3	519	128	299	21.079	480	1	481	125	231	21.348
22,53	0,14	22,67	5,91	11,63	1.000	24,48	0,14	24,62	6,07	14,18	1.000	22,48	0,05	22,53	5,86	10,82	1.000
1.167	14	1.181	168	251	25.500	1.176	17	1.193	166	259	26.416	1.183	16	1.149	168	229	27.326
45,76	0,55	46,31	6,59	9,84	1.000	44,51	0,64	45,15	6,28	9,80	1.000	41,46	0,58	42,04	6,15	8,38	1.000
330	6	336	—	—	12.891	380	10	390	—	91	13.351	288	3	291	—	—	13.685
25,60	0,46	26,06	—	—	1.000	28,46	0,75	29,21	—	6,82	1.000	21,04	0,22	21,26	—	—	1.000

assumiram verdadeiro caracter epidemico em São João Marcos e Pirahy, o que explica os elevados coefficients mortuarios.

Nascimentos, casamentos e obitos registrados

Naissances, mariages et décès enregistrés

MUNICIPIOS MUNICIPES	1908						1909					
	Nascimentos Naissances			Casa- mentos Mari- ages	Obitos Décès	Popula- ção média Popula- tion moyen- ne	Nascimentos Naissances			Casa- mentos Mari- ages	Obitos Décès	Popula- ção média Popula- tion moyen- ne
	Vivos Vi- van- tes	Nati- mor- tos Morts- nés	Total				Vivos Vi- van- tes	Nati- mor- tis Morts- nés	Total			
Arroio Grande.....	283 37,71	14 1,86	297 39,57	42 5,60	124 16,52	7.505 1.000	275 35,89	7 0,91	282 36,80	49 6,39	130 16,96	7.658 1.000
Bagé.....	917 27,50	58 1,74	975 29,24	194 5,82	805 24,14	33.342 1.000	945 27,82	55 1,62	1.000 29,44	219 6,45	875 25,75	33.975 1.000
Bento Gonçalves.....	856 50,56	13 0,77	869 51,33	294 17,36	175 10,34	16.931 1.000	796 45,32	34 1,94	830 47,26	146 8,32	211 12,01	17.564 1.000
Caçapava.....	318 19,23	3 0,18	321 19,41	81 4,90	127 7,68	16.540 1.000	318 18,88	4 0,24	322 19,12	102 6,05	203 12,06	16.846 1.000
Cachoeira.....	999 25,58	11 0,28	1.010 25,86	321 8,22	340 8,71	39.053 1.000	1.218 30,43	8 0,52	1.239 30,95	278 6,95	387 9,67	40.020 1.000
Cacimbinhas.....	250 21,69	2 0,18	252 21,87	67 5,81	122 10,59	11.524 1.000	234 19,71	5 0,42	239 20,13	—	107 9,01	11.872 1.000
Caxias.....	1.823 37,52	13 0,37	1.336 37,89	370 10,49	285 8,08	35.260 1.000	1.267 34,32	8 0,22	1.275 34,54	188 5,09	273 7,39	36.914 1.000
Conceição do Arroio.....	—	—	—	—	—	14.456 1.000	—	—	—	86 5,78	—	14.870 1.000
Cruz Alta.....	1.066 25,37	17 0,41	1.083 25,78	291 6,93	256 6,09	42.013 1.000	872 20,25	23 0,53	895 20,78	250 5,80	405 9,40	43.064 1.000
Dom Pedrito.....	384 22,46	8 0,46	392 22,92	—	—	17.097 1.000	—	—	—	—	303 17,32	17.486 1.000
Dôres de Camaquã (*).....	—	—	—	51 7,21	—	7.069 1.000	148 20,50	1 0,14	149 20,64	53 7,34	73 10,11	7.216 1.000
Encruzilhada.....	—	—	—	114 6,06	—	18.799 1.000	412 21,61	6 0,32	418 21,93	125 6,56	192 10,07	19.060 1.000
Estrella.....	817 39,67	2 0,10	819 39,77	198 9,61	—	20.593 1.000	748 35,10	1 0,05	749 35,15	—	—	21.311 1.000
Garibaldi.....	657 48,75	10 0,74	667 49,49	179 13,28	129 9,57	13.476 1.000	564 41,29	5 0,37	569 41,66	99 7,25	138 10,10	13.659 1.000
Gravatahy.....	—	—	—	99 6,45	—	15.358 1.000	—	—	—	79 5,02	—	15.727 1.000
Herval.....	234 27,13	1 0,12	235 27,25	50 5,80	—	8.624 1.000	233 26,35	4 0,45	237 26,80	46 5,20	89 10,07	8.840 1.000
Itaquy.....	317 24,10	14 1,06	331 25,16	—	171 13,00	13.153 1.000	—	—	—	—	157 11,38	13.798 1.000
Jaguarão.....	—	—	—	—	321 21,68	14.806 1.000	—	—	—	—	352 23,16	15.198 1.000
Julio de Castilhos.....	—	—	—	—	—	21.869 1.000	—	—	—	—	—	22.132 1.000
Lageado.....	1.294 33,25	11 0,29	1.305 33,54	238 6,12	—	38.913 1.000	1.149 28,61	6 0,15	1.155 28,76	204 5,08	—	40.151 1.000
Lagôa Vermelha.....	442 28,05	3 0,19	445 28,24	116 7,36	136 8,63	15.757 1.000	476 29,29	3 0,18	479 29,47	113 6,95	155 9,54	16.250 1.000

ESTADO DO RIO

(*) Em 1911 passou a ser districto de Porto Alegre.

em diversos Municípios do Brazil (1908 - 1912)

dans plusieurs Municipales du Brésil

1910						1911						1912					
Nascimentos Naissances			Casa- mentos Mari- ages	Óbitos Décès	Popu- lação média Popula- tion moyen- ne	Nascimentos Naissances			Casa- mentos Mari- ages	Óbitos Décès	Popu- lação média Popula- tion moyen- ne	Nascimentos Naissances			Casa- mentos Mari- ages	Óbitos Décès	Popu- lação média Popula- tion moyen- ne
Vivos Vi- van- tes	Nati- mor- tos Morts- nés	Total				Vivos Vi- van- tes	Nati- mor- tos Morts- nés	Total				Vivos Vi- van- tes	Nati- mor- tos Morts- nés	Total			

GRANDE DO SUL

287	11	298	50	138	7.815	297	11	308	49	160	7.974	295	8	303	60	169	8.137
36,72	1,41	38,13	6,40	17,65	1.000	37,24	1,38	38,62	6,14	20,06	1.000	36,23	0,98	37,21	7,37	20,75	1.000
1.003	80	1.083	230	964	34.620	988	83	1.071	196	816	35.277	1.019	81	1.100	224	846	35.947
28,97	2,31	31,28	6,64	27,84	1.000	28,01	2,35	30,36	5,56	23,13	1.000	28,35	2,25	30,60	6,23	23,53	1.000
845	11	856	150	188	18.185	889	15	904	152	248	18.826	845	24	869	124	224	19.448
46,47	0,60	47,07	8,25	10,34	1.000	47,22	0,80	48,02	8,07	13,17	1.000	43,45	1,23	44,68	6,37	11,52	1.000
337	6	343	113	168	17.158	320	2	322	116	137	17.475	285	8	293	117	—	17.798
19,64	0,35	19,99	6,59	9,79	1.000	18,31	0,12	18,43	6,64	7,84	1.000	16,01	0,45	16,46	6,57	—	1.000
1.291	21	1.312	292	405	41.010	1.368	20	1.388	304	436	42.024	1.278	23	1.301	349	576	42.717
31,48	0,51	31,99	7,12	9,87	1.000	32,55	0,48	33,03	7,23	10,38	1.000	29,92	0,54	30,46	8,17	13,48	1.000
272	6	278	—	98	12.231	257	9	266	—	128	12.600	287	6	293	—	—	12.980
22,24	0,49	22,73	—	8,01	1.000	20,40	0,71	21,11	—	10,16	1.000	22,11	0,46	22,57	—	—	1.000
1.101	14	1.115	—	290	38.645	1.377	13	1.390	229	338	40.025	1.428	26	1.449	225	—	41.025
28,49	0,36	28,85	—	7,50	1.000	34,40	0,33	34,73	5,72	8,44	1.000	34,69	0,63	35,32	5,48	—	1.000
—	—	—	109	—	15.296	—	—	—	109	—	15.735	—	—	—	112	—	16.186
—	—	—	7,13	—	1.000	—	—	—	6,93	—	1.000	—	—	—	6,92	—	1.000
965	29	994	375	415	44.141	1.127	16	1.143	354	438	45.244	740	25	765	231	405	22.565
21,86	0,66	22,52	8,49	9,40	1.000	24,91	0,35	25,26	7,82	9,68	1.000	32,79	1,11	33,90	10,24	17,95	1.000
406	21	427	96	242	17.884	448	17	465	—	299	18.292	474	19	493	105	280	18.708
22,70	1,17	23,87	5,37	13,53	1.000	24,49	0,93	25,42	—	16,35	1.000	25,34	1,01	26,35	5,61	14,97	1.000
147	—	147	52	55	7.367	—	—	—	—	—	—	—	—	—	—	—	—
19,95	—	19,95	7,06	7,47	1.000	—	—	—	—	—	—	—	—	—	—	—	—
451	11	462	106	150	19.324	499	3	502	125	142	19.592	435	4	439	139	210	19.863
23,33	0,57	23,91	5,48	7,76	1.000	25,47	0,15	25,62	6,38	7,25	1.000	21,90	0,20	22,10	7,00	10,57	1.000
788	3	791	161	—	22.054	879	1	880	170	149	22.742	784	3	787	181	197	23.288
35,73	0,13	35,86	7,30	—	1.000	38,65	0,04	38,69	7,48	6,55	1.000	33,67	0,12	33,79	7,77	8,46	1.000
682	4	686	94	152	13.845	676	9	685	92	157	14.033	659	4	663	131	154	14.224
49,26	0,29	49,55	6,79	10,98	1.000	48,17	0,64	48,81	6,56	11,19	1.000	46,33	0,28	46,61	9,21	10,83	1.000
—	—	—	82	—	16.105	—	—	—	103	149	16.491	—	—	—	116	206	16.887
—	—	—	5,09	—	1.000	—	—	—	6,25	9,04	1.000	—	—	—	6,87	12,20	1.000
214	—	214	—	95	9.061	243	2	245	—	93	9.287	246	6	252	—	98	9.519
23,62	—	23,62	—	10,48	1.000	26,17	0,21	26,38	—	10,00	1.000	25,83	0,64	26,47	—	10,30	1.000
304	13	317	—	164	14.474	297	16	313	—	190	15.006	359	16	375	85	212	15.381
21,00	0,90	21,90	—	11,33	1.000	19,79	1,07	20,86	—	12,66	1.000	23,34	1,04	24,38	5,53	13,78	1.000
—	—	—	—	427	15.600	—	—	—	—	383	16.013	—	—	—	—	345	16.437
—	—	—	—	27,37	1.000	—	—	—	—	23,92	1.000	—	—	—	—	20,99	1.000
534	11	545	154	197	22.399	691	12	703	149	182	22.670	633	10	643	132	205	22.943
23,84	0,49	24,33	6,88	8,80	1.000	30,48	0,53	31,01	6,57	8,03	1.000	27,59	0,44	28,03	5,75	8,94	1.000
1.416	14	1.430	217	—	41.427	1.572	15	1.587	258	—	42.744	1.758	15	1.773	279	—	44.103
34,18	0,34	34,52	5,24	—	1.000	36,78	0,35	37,13	6,04	—	1.000	39,86	0,34	40,20	6,33	—	1.000
449	—	449	115	156	16.757	462	1	463	117	—	17.280	444	2	446	137	—	17.820
27,69	—	26,79	6,86	9,31	1.000	26,74	0,05	26,79	6,77	—	1.000	24,92	0,11	25,03	7,69	—	1.000

Nascimentos, casamentos e obitos registrados

Naissances, mariages et décès enregistrés

MUNICIPIOS MUNICIPES	1908						1909					
	Nascimentos Naissances			Casa- mentos Mari- ages	Obitos Décès	Popula- ção média Popula- tion moyen- ne	Nascimentos Naissances			Casa- mentos Mari- ages	Obitos Décès	Popula- ção média Popula- tion moyen- ne
	Vivos Vi- van- tes	Nati- mor- tos Morts- nés	Total				Vivos Vi- van- tes	Nati- mor- tos Morts- nés	Total			
Lavras	193 30,13	3 0,47	196 30,60	33 5,16	67 10,46	6.406 1.000	208 31,83	3 0,46	211 32,29	52 7,96	103 15,76	6.534 1.000
Livramento (Sant'Anna do).....	568 23,36	15 0,61	583 23,97	128 5,26	414 17,02	24.319 1.000	549 22,25	12 0,49	561 22,74	128 5,11	405 16,41	24.670 1.000
Passo Fundo.....	—	—	—	—	—	31.275 1.000	—	—	—	242 7,35	—	32.902 1.000
Pelotas.....	1.858 32,60	116 2,03	1.974 34,63	423 7,42	1.306 22,91	56.995 1.000	1.787 30,36	134 2,28	1.921 32,64	350 5,95	1.553 26,39	58.839 1.000
Piratyuy.....	329 27,97	1 0,08	330 28,05	60 5,10	134 11,39	11.762 1.000	333 28,04	5 0,42	338 28,46	76 6,40	155 13,05	11.877 1.000
PORTO ALEGRE.....	3.672 32,50	294 2,60	3.966 35,10	812 7,19	2.621 23,20	112.986 1.000	3.682 30,78	317 2,65	3.999 33,43	695 5,81	2.879 24,07	119.609 1.000
Quarahy.....	368 28,51	8 0,62	376 29,13	—	243 18,83	12.906 1.000	379 28,88	7 0,54	386 29,42	70 5,33	225 17,15	13.121 1.000
Rio Grande.....	—	—	—	—	—	39.786 1.000	1.247 30,12	88 2,12	1.335 32,24	239 5,77	1.184 28,60	41.405 1.000
Rosario.....	288 26,50	3 0,28	291 26,78	57 5,25	—	10.867 1.000	245 22,00	8 0,72	253 22,72	63 5,66	121 10,87	11.135 1.000
Santa Cruz.....	961 33,90	11 0,39	972 34,29	167 5,89	209 7,37	28.348 1.000	951 32,66	14 0,48	965 33,14	233 8,00	221 7,59	29.122 1.000
Santa Maria da Bocca do Monte...	1.026 28,43	30 0,83	1.056 29,26	360 9,97	501 13,88	36.094 1.000	1.176 31,32	21 0,56	1.197 31,88	290 7,72	616 16,41	37.544 1.000
Santa Victoria do Palmar.....	255 23,78	11 1,02	265 24,80	54 5,03	144 13,43	10.725 1.000	276 25,13	17 1,55	293 26,68	—	177 16,11	10.984 1.000
Santo Amaro.....	—	—	—	41 5,31	79 10,23	7.722 1.000	288 34,71	—	288 34,71	56 6,75	95 11,45	8.297 1.000
Santo Angelo.....	—	—	—	—	—	24.356 1.000	—	—	—	—	—	24.854 1.000
Santo Antonio da Patrulha.....	—	—	—	205 7,83	—	26.187 1.000	713 26,37	—	713 26,37	158 5,84	—	27.041 1.000
São Borja.....	577 26,34	3 0,14	580 26,48	—	191 8,72	21.902 1.000	573 25,34	5 0,22	578 25,56	—	186 8,23	22.611 1.000
São Francisco de Assis.....	—	—	—	—	—	11.924 1.000	—	—	—	—	—	12.077 1.000
São Francisco de Paula de Cima da Serra.....	—	—	—	—	—	15.603 1.000	—	—	—	—	—	16.201 1.000
São Gabriel.....	468 22,96	18 0,89	486 23,85	102 5,00	342 16,78	20.380 1.000	461 22,10	29 1,39	490 23,49	—	351 16,83	20.861 1.000
São Jeronymo.....	358 21,92	4 0,25	362 22,17	107 6,55	134 8,21	16.331 1.000	406 24,42	3 0,18	409 24,60	94 5,65	131 7,88	16.629 1.000
São João Baptista de Camaquã...	—	—	—	64 7,77	—	8.245 1.000	—	—	—	60 7,07	—	8.490 1.000

ESTADO DO RIO

em diversos Municípios do Brazil (1908 - 1912)

dans plusieurs Municipes du Brésil

1910					1911					1912							
Nascimentos Naissances			Casamentos Mariages	Obitos Décès	Popula- ção média Popula- tion moyen- ne	Nascimentos Naissances			Casamentos Mariages	Obitos Décès	Popula- ção média Popula- tion moyen- ne	Nascimentos Naissances			Casamentos Mariages	Obitos Décès	Popula- ção média Popula- tion moyen- ne
Vivos Vi- van- tes	Nati- mor- tos Morts- nés	Total				Vivos Vi- van- tes	Nati- mor- tos Morts- nés	Total				Vivos Vi- van- tes	Nati- mor- tos Morts- nés	Total			

GRANDE DO SUL

203	10	213	58	98	6.665	174	5	179	55	91	6.798	257	12	269	53	95	6.935
30.46	1.50	31.96	8.70	14.70	1.000	25.60	0.73	26.33	8.09	13.39	1.000	37.06	1.73	38.79	7.64	13.70	1.000
575	6	581	189	376	25.026	602	17	619	149	550	25.386	649	26	675	180	394	25.752
22.97	0.24	23.21	7.55	15.02	1.000	23.71	0.67	24.38	5.87	21.67	1.000	25.20	1.01	26.21	6.99	15.30	1.000
899	9	908	355	312	34.613	982	15	997	317	246	35.934	1.208	11	1.219	370	367	36.833
25.97	0.26	26.23	10.26	9.01	1.000	27.33	0.42	27.75	8.82	6.85	1.000	32.80	0.30	33.10	10.05	9.96	1.000
1.927	148	2.075	434	1.528	60.743	2.201	135	2.336	462	1.622	62.708	2.158	125	2.283	529	1.704	64.738
31.72	2.44	34.16	7.14	25.16	1.000	35.10	2.15	37.25	7.37	25.87	1.000	33.33	1.93	35.26	8.17	26.32	1.000
319	2	321	65	137	11.993	362	2	364	—	134	12.111	354	1	355	82	139	12.229
26.60	0.17	26.77	5.42	11.42	1.000	29.89	0.17	30.06	—	11.06	1.000	28.95	0.08	29.03	6.71	11.37	1.000
4.036	264	4.300	708	2.888	126.621	4.356	268	4.624	835	3.719	127.125	4.547	274	4.821	1.092	4.224	147.183
31.87	2.08	33.95	5.59	22.81	1.000	31.76	1.96	33.72	6.09	27.12	1.000	30.89	1.86	32.75	7.42	28.70	1.000
378	15	393	73	233	13.339	440	10	450	68	219	13.562	331	3	334	79	165	13.787
28.34	1.12	29.46	5.47	17.47	1.000	32.44	0.74	33.18	5.01	16.15	1.000	24.01	0.22	24.23	5.73	11.97	1.000
1.219	86	1.305	277	1.185	43.090	1.388	100	1.488	285	1.291	44.844	1.388	81	1.464	335	1.352	46.669
28.29	2.00	30.29	6.43	27.50	1.000	30.95	2.23	33.18	6.36	28.79	1.000	29.63	1.74	31.37	7.18	28.97	1.000
280	4	284	86	141	11.410	309	2	311	83	128	11.691	315	7	322	96	158	11.978
24.54	0.35	24.89	7.54	12.36	1.000	26.43	0.17	26.60	7.10	10.95	1.000	26.30	0.58	26.88	8.01	13.19	1.000
1.014	14	1.028	218	237	29.918	1.117	13	1.130	264	226	30.735	1.095	10	1.105	257	316	31.574
33.89	0.47	34.36	7.29	7.92	1.000	36.34	0.43	36.77	8.59	7.35	1.000	34.68	0.32	35.00	8.14	10.01	1.000
1.148	41	1.189	366	618	38.520	1.216	35	1.251	378	745	39.522	1.286	43	1.329	442	711	40.549
29.80	1.07	30.87	9.50	16.04	1.000	30.77	0.88	31.65	9.56	18.85	1.000	31.71	1.07	32.78	10.90	17.53	1.000
236	8	244	—	168	11.249	310	9	319	70	182	11.520	279	13	292	87	194	11.797
20.98	0.71	21.69	—	14.93	1.000	26.91	0.78	27.69	6.08	15.89	1.000	23.65	1.10	24.75	7.37	16.44	1.000
276	2	278	49	—	8.915	—	—	—	—	—	9.579	—	—	—	—	—	10.292
30.96	0.22	31.18	5.50	—	1.000	—	—	—	—	—	1.000	—	—	—	—	—	1.000
—	—	—	162	—	25.362	—	—	—	194	—	25.881	—	—	—	184	—	26.410
—	—	—	6.39	—	1.000	—	—	—	7.50	—	1.000	—	—	—	6.97	—	1.000
—	—	—	—	—	27.923	—	—	—	182	—	28.725	—	—	—	190	—	29.443
—	—	—	—	—	1.000	—	—	—	6.34	—	1.000	—	—	—	6.45	—	1.000
—	—	—	—	—	23.343	483	11	494	—	274	24.099	640	11	651	—	256	24.879
—	—	—	—	—	1.000	20.04	0.46	20.50	—	11.37	1.000	25.72	0.45	26.17	—	10.29	1.000
—	—	—	—	—	12.231	343	1	344	102	—	12.387	343	2	345	72	—	12.546
—	—	—	—	—	1.000	27.69	0.08	27.77	8.23	—	1.000	27.34	0.16	27.50	5.74	—	1.000
—	—	—	—	—	16.822	527	1	528	103	—	17.353	531	—	531	127	—	17.787
—	—	—	—	—	1.000	30.37	0.06	30.43	5.94	—	1.000	29.85	—	29.85	7.14	—	1.000
634	16	650	127	317	21.353	503	20	523	126	362	21.857	536	22	558	143	414	22.372
29.69	0.75	30.44	5.95	14.85	1.000	23.01	0.92	23.93	5.76	16.56	1.000	23.96	0.98	24.94	6.39	18.51	1.000
449	2	451	94	143	16.932	427	2	429	115	142	17.241	467	3	470	114	170	17.555
26.52	0.12	26.64	5.55	8.45	1.000	24.77	0.11	24.88	6.67	8.24	1.000	26.60	0.17	26.77	6.49	9.68	1.000
190	—	190	70	—	8.743	199	3	202	68	80	9.004	279	5	284	88	84	9.272
21.73	—	21.73	8.01	—	1.000	22.10	0.33	22.43	7.55	8.88	1.000	30.09	0.54	30.63	9.49	9.06	1.000

Nascimentos, casamentos e obitos registrados

Naissances, mariages et décès enregistrés

MUNICIPIOS MUNICIPES	1908					1909						
	Nascimentos Naissances			Casa- mentos Mari- ages	Obitos Décès	Popula- ção média Popula- tion moyen- ne	Nascimentos Naissances			Casa- mentos Mari- ages	Obitos Décès	Popula- ção média Popula- tion moyen- ne
	Vivos Vi- van- tes	Nati- mor- tos Morts- nés	Total				Vivos Vi- van- tes	Nati- mor- tos Morts- nés	Total			

ESTADO DO RIO

São João do Montenegro.....	1.165 32,67	19 0,53	1.184 33,20	333 9,34	259 7,26	35.662 1.000	1.220 33,12	20 0,54	1.240 33,66	257 6,98	272 7,38	36.849 1.000
São José do Norte.....	377 36,50	8 0,77	385 37,27	69 6,68	196 18,97	10.330 1.000	399 37,83	9 0,85	408 38,68	67 6,35	163 15,45	10.547 1.000
São Lourenço.....	407 25,69	2 0,13	409 25,82	105 6,63	115 7,26	15.842 1.000	512 31,68	2 0,12	514 31,80	118 7,30	151 9,34	16.161 1.000
São Luiz Gonzaga.....	645 30,94	11 0,53	656 31,47	187 8,97	169 8,11	20.848 1.000	702 32,28	18 0,83	720 33,11	185 8,51	260 11,96	21.746 1.000
São Sebastião do Cahy.....	857 28,17	3 0,10	860 28,27	241 7,92	177 5,82	30.422 1.000	750 23,93	2 0,06	752 23,99	220 7,02	191 6,09	31.339 1.000
São Sepé.....	—	—	—	61 5,26	—	11.600 1.000	—	—	—	69 5,81	—	11.871 1.000
São Vicente.....	—	—	—	—	—	15.863 1.000	—	—	—	—	—	16.139 1.000
Taquara do Mundo do Novo.....	—	—	—	—	—	28.177 1.000	—	—	—	—	—	28.317 1.000
Taquary.....	554 30,85	3 0,17	557 31,02	126 7,02	—	17.955 1.000	636 34,40	5 0,27	641 34,67	139 7,52	144 7,79	18.491 1.000
Torres.....	207 26,10	2 0,25	209 26,35	65 8,19	73 9,20	7.932 1.000	237 29,37	—	237 29,37	51 6,32	91 11,28	8.069 1.000
Uruguayana.....	866 30,50	41 1,44	907 31,94	—	443 15,60	28.400 1.000	832 28,52	63 2,15	895 30,67	—	536 18,37	29.177 1.000
Venancio Ayres.....	364 28,38	—	364 28,38	92 7,17	—	12.824 1.000	339 25,92	—	339 25,92	109 8,34	—	13.077 1.000
Viamão.....	—	—	—	—	—	13.003 1.000	—	—	—	—	—	13.244 1.000

ESTADO DE SANTA

Araranguá.....	—	—	—	220 12,10	—	18.188 1.000	—	—	—	113 6,12	—	18.456 1.000
Blumenau.....	1.054 23,11	6 0,14	1.060 23,25	442 9,69	—	45.599 1.000	—	—	—	—	—	46.632 1.000
Brusque.....	380 38,21	—	380 38,21	106 10,66	139 13,98	9.945 1.000	387 38,46	4 0,40	391 38,86	72 7,15	133 13,22	10.063 1.000
Camboriú.....	—	—	—	42 7,87	90 16,87	5.334 1.000	127 23,74	—	127 23,74	31 5,80	58 10,84	5.349 1.000
Campos Novos.....	206 26,76	2 0,26	208 27,02	116 15,07	55 7,14	7.699 1.000	202 25,72	3 0,38	205 26,10	74 9,42	76 9,68	7.853 1.000
Canoinhas (Santa Cruz de) (*).....	—	—	—	—	—	—	—	—	—	—	—	—

(*) Município em 1912.

em diversos Municípios do Brazil (1908 - 1912)

dans plusieurs Municipes du Brésil

1910					1911					1912							
Nascimentos Naissances			Casa- mentos Mari- ages	Óbitos Décès	Popu- lação média Popula- tion moyen- ne	Nascimentos Naissances			Casa- mentos Mari- ages	Óbitos Décès	Popu- lação média Popula- tion moyen- ne	Nascimentos Naissances			Casa- mentos Mari- ages	Óbitos Décès	Popu- lação média Popula- tion moyen- ne
Vivos Vi- van- tes	Nati- mor- tos Mort- s-nés	Total				Vivos Vi- van- tes	Nati- mor- tos Mort- s-nés	Total				Vivos Vi- van- tes	Nati- mor- tos Mort- s-nés	Total			

GRANDE DO SUL

1.357	15	1.372	333	327	38.061	1.391	15	1.406	281	349	39.328	1.298	22	1.320	330	495	40.653
35,65	0,39	36,04	8,75	8,59	1.000	35,37	0,38	35,75	7,15	8,87	1.000	31,93	0,54	32,47	8,12	12,18	1.000
388	12	400	63	166	10.768	385	8	393	67	175	10.994	396	6	402	88	189	11.224
35,03	1,12	37,15	5,85	15,42	1.000	35,02	0,73	35,75	6,10	15,62	1.000	35,28	0,54	35,82	7,84	16,84	1.000
480	3	483	114	152	16.486	489	5	494	145	152	16.817	555	—	555	159	180	17.156
29,12	0,18	29,30	6,91	9,22	1.000	29,08	0,30	29,38	8,62	9,04	1.000	32,35	—	32,35	9,27	10,49	1.000
729	12	741	139	194	22.683	620	5	625	143	237	23.661	738	5	743	163	288	24.680
32,14	0,53	32,67	6,13	8,55	1.000	26,20	0,21	26,41	6,04	10,02	1.000	29,90	0,21	30,11	6,60	11,67	1.000
1.015	5	1.020	257	211	32.283	901	7	908	208	233	33.127	1.085	4	1.039	217	285	33.865
31,44	0,16	31,60	7,96	6,54	1.000	27,20	0,21	27,41	6,28	7,03	1.000	30,56	0,12	30,68	6,41	8,42	1.000
—	—	—	85	—	12.148	—	—	—	72	—	12.431	—	—	—	84	—	12.722
—	—	—	7,00	—	1.000	—	—	—	5,79	—	1.000	—	—	—	6,60	—	1.000
407	1	408	152	163	16.420	412	4	416	128	153	16.706	401	2	403	122	161	16.998
24,79	0,06	24,85	9,26	9,93	1.000	24,66	0,24	24,90	7,66	9,16	1.000	23,59	0,12	23,71	7,18	9,47	1.000
—	—	—	—	—	28.409	—	—	—	188	—	28.601	965	1	966	191	—	28.743
—	—	—	—	—	1.000	—	—	—	6,57	—	1.000	33,57	0,04	33,61	6,65	—	1.000
630	5	635	141	162	19.043	588	8	596	119	140	19.612	446	5	451	145	269	20.198
33,08	0,26	33,34	7,40	8,51	1.000	29,08	0,41	30,39	6,07	7,14	1.000	22,08	0,25	22,33	7,18	13,32	1.000
199	1	200	—	95	8.208	213	1	214	47	116	8.350	205	2	207	78	82	8.494
24,24	0,12	24,36	—	11,57	1.000	25,51	0,12	25,63	5,63	13,89	1.000	24,13	0,24	24,37	9,18	9,65	1.000
833	64	897	—	564	29.925	855	62	917	—	621	30.795	927	68	995	—	552	31.637
27,84	2,13	29,97	—	18,85	1.000	27,76	2,02	29,78	—	20,17	1.000	29,30	2,15	31,45	—	17,45	1.000
366	—	366	111	—	13.334	413	—	413	106	—	13.597	387	—	387	109	—	13.865
27,45	—	27,45	8,32	—	1.000	30,37	—	30,37	7,80	—	1.000	27,91	—	27,91	7,86	—	1.000
—	—	—	—	—	13.489	409	3	412	94	116	13.739	355	7	362	112	165	13.993
—	—	—	—	—	1.000	29,77	0,22	29,99	6,84	8,44	1.000	25,37	0,50	25,87	8,00	11,79	1.000

CATHARINA

—	—	—	144	—	18.727	—	—	—	162	—	19.002	—	—	—	132	—	19.282
—	—	—	7,69	—	1.000	—	—	—	8,53	—	1.000	—	—	—	6,85	—	1.000
1.088	11	1.099	302	—	47.689	1.103	10	1.113	308	—	48.769	1.487	12	1.499	368	—	49.873
22,81	0,23	23,04	6,33	—	1.000	22,62	0,20	22,82	6,32	—	1.000	29,82	0,24	30,06	7,38	—	1.000
375	2	377	87	147	10.182	409	7	416	73	133	10.303	411	7	418	72	113	10.425
36,83	0,20	37,03	8,54	14,44	1.000	39,70	0,68	40,38	7,09	12,91	1.000	39,42	0,67	40,09	6,91	10,84	1.000
109	—	109	34	75	5.364	119	—	119	34	55	5.379	132	—	132	39	67	5.394
20,32	—	20,32	6,34	13,98	1.000	22,12	—	22,12	6,32	10,22	1.000	24,47	—	24,47	7,23	12,42	1.000
—	—	—	—	—	8.010	183	2	185	78	—	8.170	188	2	190	87	—	8.333
—	—	—	—	—	1.000	22,40	0,24	22,64	9,55	—	1.000	22,56	0,24	22,80	10,44	—	1.000
—	—	—	—	—	—	—	—	—	—	—	—	—	—	—	75	94	6.662
—	—	—	—	—	—	—	—	—	—	—	—	—	—	—	11,26	14,11	1.000

Nascimentos, casamentos e obitos registrados

Naissances, mariages et décès enregistrés

MUNICIPIOS MUNICIPES	1908						1909					
	Nascimentos Naissances			Casa- mentos Mari- ages	Obitos Décès	Popula- ção média Popula- tion moyen- ne	Nascimentos Naissances			Casa- mentos Mari- ages	Obitos Décès	Popula- ção média Popula- tion moyen- ne
	Vivos Vi- van- tes	Nati- mor- tos Morts- nés	Total Total				Vivos Vi- van- tes	Nati- mor- tos Morts- nés	Total Total			

ESTADO DE

Costa da Serra (S. Joaquim da)....	—	—	—	68	—	9.529	—	—	—	54	—	9.979
				7,14	—	1.000	—	—	—	5,41	—	1.000
Curitybanos.....	—	—	—	209	—	17.023	—	—	—	125	—	17.364
				12,28	—	1.000	—	—	—	7,20	—	1.000
FLORIANOPOLIS (Séde).....	477	31	508	97	440	15.974	446	37	483	77	492	16.404
	29,86	1,94	31,80	6,07	27,54	1.000	27,19	2,25	29,44	4,69	29,99	1.000
Garopaba.....	—	—	—	—	—	9.400	—	—	—	—	—	9.588
						1.000	—	—	—	—	—	1.000
Itajahy.....	503	12	515	158	360	20.032	504	18	522	—	234	20.673
	25,11	0,60	25,71	7,89	17,97	1.000	24,38	0,87	25,25	—	11,32	1.000
Joinville.....	840	21	861	246	313	27.118	841	15	856	199	340	28.518
	30,98	0,77	31,75	9,07	11,54	1.000	29,49	0,53	30,02	6,98	11,92	1.000
Lages.....	—	—	—	159	—	21.898	—	—	—	149	—	22.336
				7,26	—	1.000	—	—	—	6,67	—	1.000
Laguna.....	—	—	—	123	228	18.249	—	—	—	101	278	18.504
				6,74	12,49	1.000	—	—	—	5,46	15,02	1.000
Palhoça.....	—	—	—	129	292	20.528	—	—	—	107	341	20.939
				6,28	14,22	1.000	—	—	—	5,11	16,20	1.000
Porto Bello.....	192	9	201	37	151	5.408	187	7	194	—	135	5.864
	35,50	1,66	37,16	6,84	27,92	1.000	31,89	1,19	33,08	—	23,02	1.000
São Bento.....	195	—	195	62	—	6.567	154	1	155	46	55	6.689
	29,69	—	29,69	9,44	—	1.000	23,02	0,15	23,17	6,88	8,22	1.000
São Francisco.....	—	—	—	91	186	10.172	—	—	—	56	178	10.515
				8,95	18,29	1.000	—	—	—	5,33	16,93	1.000
São José.....	319	6	325	84	186	11.443	315	7	322	—	—	11.583
	27,88	0,52	28,40	7,34	16,25	1.000	27,20	0,60	27,80	—	—	1.000
Tijucas.....	418	7	425	122	210	17.148	511	4	515	94	340	17.710
	24,38	0,40	24,78	7,11	12,25	1.000	28,63	0,22	28,85	5,31	19,20	1.000
Tubarão.....	—	—	—	208	—	26.792	—	—	—	—	—	27.328
				7,76	—	1.000	—	—	—	—	—	1.000
Urussanga.....	278	2	280	80	—	9.756	281	1	282	60	—	10.120
	28,50	0,20	28,70	8,20	—	1.000	27,77	0,10	27,87	5,93	—	1.000

ESTADO DE

Agudos.....	—	—	—	—	—	10.070	402	9	411	—	106	10.372
						1.000	38,76	0,87	39,63	—	10,22	1.000
Amparo.....	1.585	84	1.669	277	748	44.635	1.595	79	1.674	—	675	46.249
	35,51	1,85	37,39	6,20	16,76	1.000	34,48	1,71	36,19	—	14,59	1.000
Angatuba.....	348	6	354	71	176	10.506	363	10	373	—	161	10.822
	33,12	0,57	33,69	6,76	16,75	1.000	33,54	0,92	34,46	—	14,88	1.000
Annapolis.....	209	9	218	—	90	6.982	253	9	262	40	69	7.044
	29,93	1,29	31,22	—	12,89	1.000	35,91	1,28	37,19	5,68	9,79	1.000

em diversos Municípios do Brazil (1908 - 1912)

dans plusieurs Municipales du Brésil

1910					1911					1912							
Nascimentos Naissances			Casa- mentos Mari- ages	Óbitos Décès	Popu- lação média Popula- tion moyen- ne	Nascimentos Naissances			Casa- mentos Mari- ages	Óbitos Décès	Popu- lação média Popula- tion moyen- ne	Nascimentos Naissances			Casa- mentos Mari- ages	Óbitos Décès	Popu- lação média Popula- tion moyen- ne
Vivos Vi- van- tes	Nati- mor- tos Morts- nés	Total				Vivos Vi- van- tes	Nati- mor- tos Morts- nés	Total				Vivos Vi- van- tes	Nati- mor- tos Morts- nés	Total			

SANTA CATHARINA

—	—	—	—	—	10.450	—	—	—	76	—	10.944	—	—	—	61	—	11.461
—	—	—	—	—	1.000	—	—	—	6,94	—	1.000	—	—	—	5,32	—	1.000
—	—	—	117	—	17.711	—	—	—	101	—	18.066	—	—	—	—	—	11.765
—	—	—	6,61	—	1.000	—	—	—	5,59	—	1.000	—	—	—	—	—	1.000
460	26	486	99	397	16.845	495	35	530	109	421	17.298	536	48	584	115	471	17.764
27,31	1,54	28,85	5,88	23,57	1.000	28,62	2,02	30,64	6,30	24,34	1.000	30,17	2,70	32,87	6,47	26,51	1.000
—	—	—	—	—	9.780	—	—	—	54	115	9.975	—	—	—	—	—	105
—	—	—	—	—	1.000	—	—	—	5,41	11,53	1.000	—	—	—	—	—	10,32
561	16	577	109	345	21.335	519	12	531	123	256	22.017	492	7	499	131	268	22.722
26,29	0,75	27,04	5,11	16,17	1.000	23,57	0,55	24,12	5,59	11,63	1.000	21,65	0,31	21,96	5,77	11,79	1.000
936	22	958	232	390	29.990	1.170	18	1.188	191	337	31.537	1.067	16	1.083	255	313	33.165
31,21	0,73	31,94	7,74	13,00	1.000	37,10	0,57	37,67	6,06	10,69	1.000	32,17	0,48	32,65	7,69	9,44	1.000
—	—	—	260	—	22.783	—	—	—	143	—	23.239	—	—	—	187	—	23.703
—	—	—	11,41	—	1.000	—	—	—	6,15	—	1.000	—	—	—	7,89	—	1.000
—	—	—	96	352	18.761	—	—	—	124	262	19.022	—	—	—	—	315	19.287
—	—	—	5,12	18,76	1.000	—	—	—	6,52	13,77	1.000	—	—	—	—	16,33	1.000
—	—	—	118	304	21.358	—	—	—	118	322	21.785	—	—	—	154	313	22.221
—	—	—	5,52	14,23	1.000	—	—	—	5,42	14,78	1.000	—	—	—	6,93	14,09	1.000
158	5	163	—	119	6.359	226	7	233	37	115	6.895	190	6	196	38	129	7.476
24,85	0,78	25,63	—	18,71	1.000	32,78	1,01	33,79	5,37	16,68	1.000	25,41	0,80	26,21	5,08	17,26	1.000
189	2	191	54	80	6.813	193	—	193	60	106	6.940	243	—	243	68	84	7.069
27,74	0,29	28,03	7,93	11,74	1.000	27,81	—	27,81	8,65	15,27	1.000	34,38	—	34,38	9,62	11,88	1.000
—	—	—	—	188	10.868	—	—	—	—	156	11.233	—	—	—	—	—	11.611
—	—	—	—	17,30	1.000	—	—	—	—	13,89	1.000	—	—	—	—	—	1.000
320	3	323	104	—	11.724	297	9	306	79	188	11.866	338	9	347	91	175	12.011
27,29	0,26	27,55	8,87	—	1.000	25,03	0,76	25,79	6,66	15,84	1.000	28,14	0,75	28,89	7,58	14,57	1.000
425	2	427	—	300	18.289	438	7	445	—	305	18.888	—	—	—	108	314	19.507
23,24	0,11	23,35	—	16,40	1.000	23,19	0,37	23,56	—	16,15	1.000	—	—	—	5,54	16,10	1.000
—	—	—	142	304	27.875	612	17	629	165	286	28.432	788	22	810	161	398	29.001
—	—	—	5,09	10,91	1.000	21,52	0,60	22,12	5,80	10,06	1.000	27,17	0,76	27,93	5,55	13,72	1.000
—	—	—	103	—	10.497	348	—	348	70	—	10.888	306	—	306	73	—	11.293
—	—	—	9,81	—	1.000	31,96	—	31,96	6,43	—	1.000	27,10	—	27,10	6,46	—	1.000

SÃO PAULO

395	13	408	—	246	10.684	—	—	—	—	—	11.004	410	16	426	90	259	11.334
36,97	1,22	38,19	—	23,03	1.000	—	—	—	—	—	1.000	36,17	1,41	37,58	7,94	22,85	1.000
1.493	91	1.584	—	887	47.922	1.591	107	1.698	261	630	49.504	1.555	77	1.632	278	760	50.989
31,15	1,90	33,05	—	18,50	1.000	32,14	2,16	34,30	5,27	12,73	1.000	30,49	1,51	32,00	5,45	14,90	1.000
425	14	439	94	254	11.146	411	18	429	98	261	11.480	435	12	447	87	176	11.825
38,13	1,26	39,39	8,43	22,79	1.000	35,80	1,57	37,37	8,54	22,73	1.000	36,79	1,01	37,80	7,36	14,88	1.000
244	8	252	48	96	7.106	252	9	261	50	76	7.169	254	3	257	75	114	7.233
34,33	1,13	35,46	6,75	13,51	1.000	35,15	1,26	36,41	6,97	10,60	1.000	35,12	0,41	35,53	10,37	15,76	1.000

Nascimentos, casamentos e obitos registrados

Naissances, mariages et décès enregistrés

MUNICIPIOS MUNICIPES	1908					1909						
	Nascimentos Naissances			Casamentos Mariages	Obitos Décès	População média Population moyenne	Nascimentos Naissances			Casamentos Mariages	Obitos Décès	População média Population moyenne
	Vivos Vi- van- tes	Nai- mor- tos Morts- nés	Total				Vivos Vi- van- tes	Nai- mor- tos Morts- nés	Total			

ESTADO DE

Apiahy.....	623 29,41	—	623 29,41	120 5,67	196 9,25	21.178 1.000	648 29,70	32 1,47	680 31,17	—	243 11,14	21.813 1.000
Araçariguama.....	128 25,59	6 1,20	134 26,79	—	87 17,39	5.002 1.000	113 22,16	4 0,78	117 22,94	—	84 16,46	5.100 1.000
Araraquara.....	1.240 35,46	36 1,03	1.276 36,49	213 6,09	451 12,90	34.953 1.000	1.214 33,72	41 1,14	1.255 34,86	239 6,64	510 14,16	36.001 1.000
Araras.....	774 41,82	16 0,86	790 42,68	137 7,40	341 18,42	18.508 1.000	801 40,69	31 1,58	832 42,27	108 5,49	360 18,29	19.682 1.000
Arcias.....	—	—	—	—	111 14,91	7.443 1.000	—	—	—	—	107 13,96	7.666 1.000
Atibaia.....	689 37,19	31 1,67	720 38,86	150 8,10	389 21,00	18.525 1.000	783 39,53	55 2,78	838 42,31	130 6,56	413 20,85	19.803 1.000
Bananal.....	360 42,91	11 1,31	371 44,22	89 10,60	206 24,53	8.390 1.000	297 33,44	4 0,45	301 33,89	67 7,54	221 24,88	8.882 1.000
Bariry.....	464 32,04	14 0,97	478 33,01	96 6,63	246 16,99	14.480 1.000	405 26,64	7 0,46	412 27,10	102 6,71	219 14,40	15.203 1.000
Barretos.....	877 38,39	13 0,57	890 38,96	152 6,65	326 14,27	22.842 1.000	949 40,73	24 1,03	973 41,76	193 8,28	411 17,64	23.298 1.000
Batataes.....	1.289 43,39	40 1,40	1.279 44,79	213 7,46	440 15,41	28.552 1.000	1.197 41,10	40 1,37	1.237 42,47	182 6,25	501 17,65	29.123 1.000
Bebedouro.....	—	—	—	—	—	25.127 1.000	871 33,65	33 1,27	904 34,92	219 8,46	395 15,26	25.881 1.000
Bôa Esperança.....	301 31,73	8 0,84	309 32,57	53 5,59	145 15,28	9.487 1.000	311 31,57	4 0,41	315 31,98	53 5,38	151 15,33	9.847 1.000
Botucatu.....	1.171 34,55	38 1,12	1.209 35,67	201 5,93	448 13,22	33.889 1.000	1.306 37,21	51 1,45	1.357 38,66	180 5,13	570 16,24	35.098 1.000
Bragança.....	1.882 42,47	108 2,50	1.940 44,97	314 7,28	747 17,32	43.134 1.000	1.683 37,63	103 2,30	1.786 39,93	232 5,19	794 17,76	44.719 1.000
Brotas.....	668 42,59	17 1,08	685 43,67	108 6,89	225 14,34	15.685 1.000	655 39,35	25 1,50	680 40,85	119 7,15	221 13,28	16.647 1.000
Buquira.....	—	—	—	36 5,85	114 18,54	6.149 1.000	—	—	—	—	128 20,53	6.235 1.000
Caçapava.....	486 31,33	35 2,26	521 33,59	83 5,35	380 24,50	15.509 1.000	480 30,00	26 1,62	506 31,62	—	307 19,18	16.002 1.000
Cajuru.....	523 35,20	13 0,87	536 36,07	133 8,95	230 15,48	14.860 1.000	546 35,67	16 1,05	562 36,72	93 6,08	207 13,52	15.306 1.000
Campinas.....	3.529 39,23	161 1,79	3.690 41,02	582 6,47	1.688 18,75	89.955 1.000	3.449 36,90	166 1,78	3.615 38,68	527 5,64	1.527 16,34	93.428 1.000
Campos Novos do Paranapanema...	—	—	—	—	—	12.514 1.000	557 41,23	26 1,93	583 43,16	116 8,59	304 22,51	13.508 1.000
Caraguatatuba.....	—	—	—	—	58 16,84	3.444 1.000	—	—	—	—	60 17,19	3.490 1.000

em diversos Municipios do Brazil (1908 - 1912)

dans plusieurs Municipies du Brésil

1910				1911				1912									
Nascimentos Naissances			Casamentos Mariages	Óbitos Décès	Popula- ção média Popula- tion moyen- ne	Nascimentos Naissances			Casamentos Mariages	Óbitos Décès	Popula- ção média Popula- tion moyen- ne	Nascimentos Naissances			Casamentos Mariages	Óbitos Décès	Popula- ção média Popula- tion moyen- ne
Vivos Vi- van- tes	Nati- mor- tos Morts- nés	Total				Vivos Vi- van- tes	Nati- mor- tos Morts- nés	Total				Vivos Vi- van- tes	Nati- mor- tos Morts- nés	Total			

SÃO PAULO

544	30	574	—	277	22.467	594	29	623	—	268	23.142	379	19	398	—	111	12.996
24,21	1,33	25,54	—	12,33	1.000	25,67	1,25	26,92	—	11,58	1.000	29,16	1,46	30,62	—	8,54	1.000
122	7	129	—	74	5.200	125	8	133	—	75	5.302	105	9	114	—	89	5.405
23,46	1,35	24,81	—	14,23	1.000	23,58	1,50	25,08	—	14,15	1.000	19,43	1,66	21,09	—	16,47	1.000
1.428	50	1.478	243	592	37.082	1.478	50	1.523	305	587	38.194	1.502	50	1.552	304	769	39.340
38,50	1,35	39,85	6,55	15,96	1.000	38,56	1,31	39,87	7,98	15,37	1.000	38,18	1,27	39,45	7,72	19,54	1.000
721	30	751	152	365	20.930	832	36	868	130	392	22.258	779	35	814	178	384	23.670
34,43	1,45	35,88	7,26	17,44	1.000	37,37	1,62	38,99	5,84	17,61	1.000	32,90	1,48	34,38	7,52	16,22	1.000
—	—	—	—	127	7.897	—	—	—	—	139	8.134	—	—	—	—	147	8.378
—	—	—	—	16,08	1.000	—	—	—	—	17,09	1.000	—	—	—	—	17,54	1.000
792	59	851	119	427	21.170	808	37	845	157	445	22.631	906	52	958	160	546	24.193
37,41	2,79	40,20	5,62	20,17	1.000	35,70	1,63	37,33	6,94	19,66	1.000	37,44	2,15	39,59	6,61	22,57	1.000
313	9	322	—	212	9.402	—	—	—	—	—	9.815	—	—	—	—	—	10.109
33,29	0,96	34,25	—	22,54	1.000	—	—	—	—	—	1.000	—	—	—	—	—	1.000
—	—	—	—	—	15.963	507	15	522	126	322	16.598	659	18	677	141	407	17.096
—	—	—	—	—	1.000	30,55	0,90	31,45	7,59	19,40	1.000	38,55	1,05	39,60	8,25	23,81	1.000
—	—	—	—	—	23.764	—	—	—	—	—	24.240	—	—	—	—	—	24.725
—	—	—	—	—	1.000	—	—	—	—	—	1.000	—	—	—	—	—	1.000
1.325	29	1.354	222	536	29.706	1.316	38	1.354	225	485	30.300	1.402	41	1.443	277	593	30.906
44,60	0,98	45,58	7,47	18,04	1.000	43,43	1,25	44,68	7,43	16,01	1.000	45,35	1,33	46,68	8,96	19,18	1.000
—	—	—	—	—	26.658	991	40	1.031	228	478	27.457	1.209	36	1.245	292	638	28.281
—	—	—	—	—	1.000	36,09	1,46	37,55	8,30	17,41	1.000	42,75	1,27	44,02	10,32	22,56	1.000
326	5	331	61	124	10.220	325	8	333	74	143	10.566	369	1	370	84	170	10.883
31,90	0,49	32,39	5,97	12,13	1.000	30,76	0,76	31,52	7,00	13,53	1.000	33,91	0,09	34,00	7,72	15,62	1.000
1.287	46	1.333	212	551	36.351	1.284	65	1.299	238	525	37.543	1.294	56	1.350	259	587	38.670
35,40	1,27	36,67	5,83	15,16	1.000	32,86	1,73	34,59	6,34	13,98	1.000	33,46	1,45	34,91	6,70	15,18	1.000
1.836	102	1.938	254	822	46.362	1.833	94	1.927	273	806	47.906	1.987	112	2.099	353	1.042	49.343
39,58	2,20	41,78	5,48	17,72	1.000	38,26	1,96	40,22	5,70	16,82	1.000	40,26	2,27	42,53	7,15	21,12	1.000
698	32	730	110	280	17.669	690	45	735	123	276	18.468	704	37	741	99	306	19.022
39,50	1,81	41,31	6,22	15,85	1.000	37,36	2,44	39,80	6,66	14,94	1.000	37,01	1,94	38,95	5,20	16,09	1.000
—	—	—	39	128	6.322	—	—	—	42	141	6.461	—	—	—	40	173	6.655
—	—	—	6,17	20,24	1.000	—	—	—	6,50	21,82	1.000	—	—	—	6,01	25,99	1.000
—	—	—	—	356	16.510	—	—	—	—	403	17.034	—	—	—	—	559	17.574
—	—	—	—	21,56	1.000	—	—	—	—	23,66	1.000	—	—	—	—	31,81	1.000
566	16	582	135	243	15.765	651	21	672	126	318	16.238	636	14	650	152	346	16.725
35,90	1,02	36,92	8,56	15,41	1.000	40,09	1,29	41,38	7,76	19,58	1.000	38,03	0,83	38,86	9,09	20,69	1.000
3.652	175	3.827	599	1.697	97.035	3.695	204	3.899	634	1.776	100.356	3.968	225	4.200	779	1.898	103.366
37,62	1,80	39,42	6,17	17,48	1.000	36,82	2,03	38,85	6,32	17,70	1.000	38,39	2,18	40,57	7,54	18,36	1.000
491	23	514	149	315	14.580	484	46	530	147	459	15.364	—	—	—	—	—	15.825
33,68	1,57	35,25	10,22	21,60	1.000	31,50	2,99	34,49	9,57	29,87	1.000	—	—	—	—	—	1.000
—	—	—	—	53	3.538	—	—	—	—	54	3.586	—	—	—	—	64	3.634
—	—	—	—	14,98	1.000	—	—	—	—	15,06	1.000	—	—	—	—	17,61	1.000

Nascimentos, casamentos e obitos registrados

Naissances, mariages et décès enregistrés

MUNICIPIOS MUNICIPES	1908						1909					
	Nascimentos Naissances			Casamentos Mariages	Obitos Décès	População média Popula- tion moyenne	Nascimentos Naissances			Casamentos Mariages	Obitos Décès	População média Popula- tion moyenne
	Vivos Vi- van- tes	Nati- mor- tes Morts- nés	Total				Vivos Vi- van- tes	Nati- mor- tes Morts- nés	Total			
Casa Branca.....	—	—	—	132	306	20.743	—	—	—	—	—	21.450
	—	—	—	6,36	14,75	1.000	—	—	—	—	—	1.000
Cunha.....	681	2	683	131	299	15.798	601	9	610	—	348	16.382
	43,11	0,12	43,23	8,29	18,92	1.000	36,69	0,55	37,24	—	21,24	1.000
Cutia.....	275	8	283	48	143	8.824	256	8	264	—	175	9.089
	31,16	0,91	32,07	5,44	16,20	1.000	28,16	0,88	29,04	—	19,25	1.000
Descalvado.....	836	13	849	—	339	27.220	810	16	826	143	314	27.706
	30,71	0,48	31,19	—	12,45	1.000	29,23	0,58	29,81	5,16	11,33	1.000
Dois Corregos.....	420	25	445	83	179	13.933	606	22	628	112	339	14.351
	30,14	1,80	31,94	5,96	12,85	1.000	42,23	1,53	43,76	7,80	23,62	1.000
Dourado.....	—	—	—	—	—	10.925	380	19	399	—	157	11.155
	—	—	—	—	—	1.000	34,07	1,70	35,77	—	14,08	1.000
Espirito Santo do Pinhal.....	922	44	966	138	476	24.768	1.034	28	1.062	182	447	25.853
	37,23	1,77	39,00	5,57	19,22	1.000	40,00	1,08	41,08	7,04	17,29	1.000
Fartura.....	278	—	278	103	134	10.784	236	—	236	63	144	11.107
	25,78	—	25,78	9,55	12,42	1.000	21,25	—	21,25	5,67	12,96	1.000
Faxina.....	—	—	—	—	—	14.583	—	—	—	—	—	15.021
	—	—	—	—	—	1.000	—	—	—	—	—	1.000
Franca.....	1.258	48	1.301	291	555	29.723	1.000	60	1.060	234	534	30.615
	42,15	1,62	43,77	9,79	18,67	1.000	32,66	1,96	34,62	7,64	17,44	1.000
Guarehy.....	219	11	230	64	124	6.019	213	17	230	45	106	6.154
	36,38	1,83	38,21	10,63	20,60	1.000	34,61	2,76	37,37	7,31	10,62	1.000
Guarulhos.....	161	15	176	—	94	6.101	143	7	150	—	117	6.284
	26,39	2,46	28,85	—	15,41	1.000	22,76	1,11	23,87	—	18,62	1.000
Ibitinga.....	317	14	331	113	158	12.402	364	7	371	111	183	13.136
	25,56	1,13	26,69	9,11	12,74	1.000	27,71	0,53	28,24	8,45	13,93	1.000
Igarapava.....	923	25	948	231	403	23.222	833	38	871	184	358	23.918
	39,74	1,08	40,82	9,95	17,35	1.000	34,83	1,59	36,42	7,69	14,97	1.000
Iguape.....	1.151	39	1.190	189	383	25.815	906	42	948	146	397	26.469
	44,58	1,51	46,09	7,32	14,84	1.000	34,23	1,59	35,82	5,52	15,00	1.000
Indayatuba.....	387	31	418	57	162	9.380	375	17	392	73	154	9.728
	41,25	3,31	44,56	6,08	17,27	1.000	38,55	1,75	40,30	7,50	15,83	1.000
Itanhaem.....	91	4	95	—	62	2.685	85	5	90	—	76	2.784
	33,89	1,49	35,38	—	23,09	1.000	30,52	1,80	32,32	—	27,30	1.000
Itapecerica.....	359	14	373	93	189	12.365	425	15	440	—	268	12.641
	29,03	1,13	30,16	7,52	15,28	1.000	33,62	1,19	34,81	—	21,20	1.000
Itapetininga.....	602	36	638	123	306	18.171	602	28	630	102	385	18.947
	33,13	1,98	35,11	6,77	16,84	1.000	31,77	1,48	33,25	5,38	20,92	1.000
Itapira.....	848	37	885	129	407	19.523	868	37	905	130	400	20.627
	43,43	1,90	45,33	6,61	20,85	1.000	42,08	1,79	43,87	6,30	19,39	1.000
Itapolis.....	—	—	—	—	—	21.955	—	—	—	—	—	22.614
	—	—	—	—	—	1.000	—	—	—	—	—	1.000

ESTADO DE

em diversos Municípios do Brazil (1908 - 1912)

dans plusieurs Municipales du Brésil

1910				1911				1912									
Nascimentos Naissances			Casa- mentos Mari- ages	Obitos Décès	Popu- lação média Popula- tion moyen- ne	Nascimentos Naissances			Casa- mentos Mari- ages	Obitos Décès	Popu- lação média Popula- tion moyen- ne	Nascimentos Naissances			Casa- mentos Mari- ages	Obitos Décès	Popu- lação média Popula- tion moyen- ne
Vivos Vi- van- tes	Nati- mor- tos Morts- nés	Total				Vivos Vi- van- tes	Nati- mor- tos Morts- nés	Total				Vivos Vi- van- tes	Nati- mor- tos Morts- nés	Total			

SÃO PAULO

—	—	—	—	—	22.181	—	—	—	—	—	22.891	749	19	768	134	441	23.578
—	—	—	—	—	1.000	—	—	—	—	—	1.000	31,77	0,80	32,57	5,68	18,70	1.000
662	18	680	—	378	16.988	623	30	653	—	432	17.616	584	29	613	—	531	18.267
38,97	1,06	40,03	—	22,25	1.000	35,36	1,70	37,06	—	24,52	1.000	31,97	1,59	33,56	—	29,07	1.000
287	11	298	—	140	9.361	294	16	310	—	185	9.642	278	13	291	—	180	9.931
30,66	1,17	31,83	—	14,96	1.000	30,49	1,66	32,15	—	19,19	1.000	27,99	1,31	29,30	—	18,12	1.000
869	16	885	165	357	28.200	873	22	895	176	365	28.703	883	21	904	168	366	29.215
30,82	0,56	31,38	5,85	12,66	1.000	30,41	0,77	31,18	6,13	12,72	1.000	30,22	0,72	30,94	5,75	12,53	1.000
667	37	704	143	252	14.781	645	30	675	135	288	15.225	737	36	773	139	303	15.682
45,12	2,51	47,63	9,67	17,05	1.000	42,36	1,97	44,33	8,87	18,92	1.000	47,00	2,30	49,30	8,86	19,32	1.000
373	12	385	80	205	11.390	399	12	411	64	157	11.630	424	15	439	87	215	11.876
32,75	1,05	33,80	7,02	18,00	1.000	34,31	1,03	35,34	5,50	13,50	1.000	35,70	1,26	36,96	7,33	18,10	1.000
982	37	1.019	182	642	26.984	1.080	45	1.075	160	533	27.975	1.063	39	1.102	169	644	28.815
36,39	1,37	37,76	6,74	23,79	1.000	36,82	1,61	38,43	5,72	19,05	1.000	36,89	1,35	38,24	5,86	22,35	1.000
—	—	—	69	201	11.440	—	—	—	81	220	11.784	258	10	268	114	179	12.137
—	—	—	6,03	17,57	1.000	—	—	—	6,87	18,67	1.000	21,26	0,82	22,08	9,39	14,75	1.000
—	—	—	—	—	15.471	—	—	—	—	—	15.935	438	14	452	173	238	16.413
—	—	—	—	—	1.000	—	—	—	—	—	1.000	26,69	0,85	27,54	10,54	14,50	1.000
973	48	1.021	293	614	31.534	1.239	38	1.277	298	562	32.480	1.087	37	1.124	303	614	33.454
30,86	1,52	32,38	9,29	19,47	1.000	38,15	1,17	39,32	9,17	17,30	1.000	32,49	1,11	33,60	9,06	18,35	1.000
247	18	265	60	93	6.293	270	17	287	49	102	6.436	236	9	245	71	112	6.581
39,25	2,86	42,11	9,53	14,78	1.000	41,95	2,64	44,59	7,61	15,85	1.000	35,86	1,37	37,23	10,79	17,02	1.000
140	8	148	—	102	6.472	166	2	168	—	104	6.666	156	—	156	—	124	6.866
21,63	1,24	22,87	—	15,76	1.000	24,90	0,30	25,20	—	15,60	1.000	22,72	—	22,72	—	18,06	1.000
363	17	380	87	207	13.914	441	13	454	79	199	14.737	508	9	517	89	272	15.610
26,09	1,22	27,31	6,25	14,88	1.000	29,92	0,88	30,80	5,36	13,50	1.000	32,54	0,58	33,12	5,70	17,42	1.000
869	67	936	152	427	24.636	908	51	959	166	383	25.375	891	24	915	161	444	26.136
35,27	2,72	37,99	6,17	17,33	1.000	35,78	2,01	37,79	6,54	15,09	1.000	34,09	0,92	35,01	6,16	16,99	1.000
932	31	963	—	383	27.141	891	54	945	—	397	27.829	827	32	859	—	381	28.536
34,34	1,14	35,48	—	14,11	1.000	32,02	1,94	33,96	—	14,27	1.000	28,98	1,12	30,10	—	13,35	1.000
426	16	442	72	179	10.089	400	13	413	84	210	10.463	428	21	449	92	226	10.851
42,22	1,59	43,81	7,14	17,74	1.000	38,23	1,24	39,47	8,03	20,07	1.000	39,44	1,94	41,38	8,48	20,83	1.000
85	2	87	—	39	2.886	100	1	101	—	42	2.992	100	3	103	21	70	3.102
29,45	0,70	30,15	—	13,51	1.000	33,42	0,34	33,76	—	14,04	1.000	32,24	0,96	33,20	6,77	22,57	1.000
428	11	439	93	236	12.923	461	17	478	—	209	13.211	410	18	428	71	318	13.506
33,12	0,85	33,97	7,20	18,26	1.000	34,90	1,28	36,18	—	15,82	1.000	30,36	1,33	31,69	5,26	23,54	1.000
608	19	627	141	311	19.756	628	38	666	135	363	20.471	660	35	695	152	412	21.085
30,78	0,96	31,74	7,14	15,74	1.000	30,68	1,85	32,53	6,59	17,73	1.000	31,30	1,66	32,96	7,21	19,54	1.000
899	43	942	142	529	21.794	906	38	944	172	371	23.027	915	33	948	154	426	24.330
41,25	1,97	43,22	6,52	24,27	1.000	39,34	1,65	40,99	7,47	16,11	1.000	37,61	1,35	38,96	6,33	17,51	1.000
—	—	—	—	—	23.292	—	—	—	—	—	23.991	797	18	815	249	512	24.711
—	—	—	—	—	1.000	—	—	—	—	—	1.000	32,25	0,73	32,98	10,08	20,72	1.000

Nascimentos, casamentos e obitos registrados

Naissances, mariages et décès enregistrés

MUNICIPIOS MUNICIPES	1908						1909					
	Nascimentos Naissances			Casa- mentos Mari- ages	Obitos Décès	Popula- ção média Popula- tion moyen- ne	Nascimentos Naissances			Casa- mentos Mari- ages	Obitos Décès	Popula- ção média Popula- tion moyen- ne
	Vivos Vi- van- tes	Nati- mor- tos Morts- nés	Total				Vivos Vi- van- tes	Nati- mor- tos Morts- nés	Total			
Itararé.....	239 28,25	14 1,65	253 29,90	84 9,93	135 15,96	8.457 1.000	—	—	—	56 6,46	130 14,99	8.674 1.000
Itatiba.....	914 42,94	51 2,40	965 45,34	185 8,69	435 20,44	21.285 1.000	867 37,59	49 2,12	916 39,71	—	398 17,25	23.066 1.000
Itatinga.....	315 27,50	8 0,70	323 28,20	72 6,28	107 9,34	11.455 1.000	297 25,50	12 1,03	309 26,53	151 12,96	139 11,93	11.648 1.000
Ituverava.....	—	—	—	117 11,45	188 18,40	10.218 1.000	—	—	—	96 9,12	175 16,63	10.524 1.000
Jacarehy.....	—	—	—	—	478 20,42	23.407 1.000	—	—	—	—	374 15,51	24.109 1.000
Jahú.....	2.115 40,08	53 1,00	2.168 41,08	318 6,03	844 15,99	52.764 1.000	2.107 38,77	58 1,07	2.165 39,84	332 6,11	897 16,51	54.347 1.000
Jambeiro.....	—	—	—	—	181 18,17	9.960 1.000	—	—	—	—	135 13,16	10.258 1.000
Jardinopolis.....	727 41,42	27 1,54	754 42,96	132 7,52	206 11,74	17.550 1.000	716 39,80	28 1,56	744 41,36	110 6,11	263 14,62	17.989 1.000
Jundiahy.....	1.342 47,90	45 1,60	1.387 49,50	201 7,17	617 22,02	28.018 1.000	1.362 47,19	51 1,77	1.413 48,96	208 7,21	598 20,72	28.858 1.000
Lagoinha.....	—	—	—	—	193 16,78	11.503 1.000	—	—	—	—	208 17,66	11.780 1.000
Leme.....	406 37,84	8 0,74	414 38,58	78 7,27	148 13,79	10.730 1.000	462 42,19	18 1,64	480 43,83	80 7,31	143 13,06	10.950 1.000
Lençóes.....	422 27,75	8 0,53	430 28,28	103 6,77	213 14,01	15.205 1.000	405 25,51	4 0,25	409 25,76	83 5,23	207 13,04	15.879 1.000
Limeira.....	1.075 40,70	39 1,48	1.114 42,18	233 8,82	587 22,23	26.409 1.000	986 36,67	49 1,82	1.035 38,49	202 7,51	484 18,00	26.885 1.000
Mattão.....	691 46,97	20 1,36	711 48,33	108 7,34	230 15,63	14.712 1.000	689 43,73	16 1,02	705 44,75	96 6,09	235 14,92	15.753 1.000
Mineiros.....	316 37,81	7 0,84	323 38,65	65 7,78	118 14,12	8.358 1.000	324 35,94	12 1,33	336 37,27	60 6,65	132 14,64	9.016 1.000
Mocóca.....	683 37,59	23 1,26	706 38,85	127 6,99	381 20,97	18.171 1.000	717 37,99	32 1,70	749 39,69	154 8,16	293 15,53	18.872 1.000
Mogy das Cruzes.....	750 34,78	36 1,67	786 36,45	204 9,46	385 17,86	21.562 1.000	721 32,05	36 1,60	757 33,65	119 5,29	384 17,07	22.494 1.000
Mogy-Guassú.....	295 34,92	12 1,42	307 36,34	44 5,21	142 16,81	8.447 1.000	308 33,98	13 1,43	321 35,41	61 6,73	123 13,57	9.065 1.000
Mogy-Mirim.....	1.130 39,84	51 1,80	1.181 41,64	203 7,16	489 17,24	28.360 1.000	1.221 41,09	69 2,32	1.293 43,41	232 7,79	544 18,26	29.784 1.000
Monte Alto.....	—	—	—	—	—	25.501 1.000	798 30,38	9 0,34	807 30,72	153 5,82	325 12,37	26.267 1.000
Monte-Mór.....	284 36,64	15 1,93	299 38,57	73 9,42	127 16,38	7.752 1.000	305 38,20	17 2,13	322 40,33	52 6,51	161 20,16	7.985 1.000

ESTADO DE

em diversos Municípios do Brasil (1908 - 1912)
dans plusieurs Municípios du Brésil

1910					1911					1912							
Nascimentos Naissances			Casamentos Mariages	Óbitos Décès	População média Popula- tion moyen- ne	Nascimentos Naissances			Casamentos Mariages	Óbitos Décès	População média Popula- tion moyen- ne	Nascimentos Naissances			Casamentos Mariages	Óbitos Décès	População média Popula- tion moyen- ne
Vivos Vi- vantes	Nati- mor- tos Morts- nés	Total				Vivos Vi- vantes	Nati- mor- tos Morts- nés	Total				Vivos Vi- vantes	Nati- mor- tos Morts- nés	Total			

SÃO PAULO

—	—	—	52	182	8.896	—	—	—	—	—	9.124	289	5	294	67	157	9.358
—	—	—	5,85	20,46	1.000	—	—	—	—	—	1.000	30,88	0,53	31,41	7,16	16,78	1.000
884	39	923	160	408	24.996	860	51	911	178	383	26.390	847	45	892	141	471	27.181
35,37	1,56	36,93	6,40	16,32	1.000	32,59	1,93	34,52	6,74	14,51	1.000	31,16	1,66	32,82	5,19	17,33	1.000
362	17	379	72	157	11.844	379	13	392	—	139	12.043	443	15	458	62	169	12.246
30,56	1,44	32,00	6,08	13,26	1.000	31,47	1,08	32,55	—	11,54	1.000	36,18	1,22	37,40	5,06	13,80	1.000
371	9	380	113	205	10.840	418	24	442	108	188	11.165	308	29	337	108	208	11.500
34,23	0,83	35,06	10,42	18,91	1.000	37,44	2,15	39,59	9,67	16,84	1.000	26,78	2,52	29,30	9,39	18,09	1.000
—	—	—	—	487	24.833	—	—	—	—	388	25.578	—	—	—	—	476	26.345
—	—	—	—	19,61	1.000	—	—	—	—	15,17	1.000	—	—	—	—	18,07	1.000
2.218	69	2.287	378	948	55.977	2.199	83	2.282	377	1.000	57.656	2.585	99	2.684	447	1.179	59.386
39,62	1,23	40,85	6,75	16,94	1.000	38,14	1,44	39,58	6,54	17,34	1.000	43,53	1,67	45,20	7,53	19,85	1.000
—	—	—	—	167	10.566	—	—	—	—	175	10.884	—	—	—	—	148	11.210
—	—	—	—	15,81	1.000	—	—	—	—	16,08	1.000	—	—	—	—	13,20	1.000
746	29	775	136	285	18.439	761	21	782	136	259	18.947	679	27	706	127	367	19.515
40,46	1,57	42,03	7,38	15,46	1.000	40,16	1,11	41,27	7,18	13,67	1.000	34,79	1,38	36,17	6,51	18,81	1.000
1.332	51	1.383	239	659	29.724	1.337	36	1.373	242	666	30.615	1.406	33	1.439	259	801	31.534
44,81	1,72	46,53	8,04	22,17	1.000	43,67	1,18	44,85	7,90	21,75	1.000	44,59	1,05	45,64	8,21	25,40	1.000
—	—	—	—	223	12.065	—	—	—	—	—	12.356	—	—	—	—	270	12.654
—	—	—	—	18,48	1.000	—	—	—	—	—	1.000	—	—	—	—	21,34	1.000
490	22	512	91	145	11.176	467	16	483	86	161	11.406	458	23	481	84	236	11.640
43,84	1,97	45,81	8,14	12,97	1.000	40,94	1,40	42,34	7,54	14,12	1.000	39,35	1,98	41,33	7,22	20,27	1.000
425	13	438	95	286	16.583	419	16	435	104	300	17.197	470	11	481	112	246	17.713
25,63	0,78	26,41	5,73	17,25	1.000	24,36	0,93	25,29	6,05	17,44	1.000	26,53	0,62	27,15	6,32	13,89	1.000
1.052	44	1.096	190	528	27.369	1.031	45	1.076	252	634	28.028	1.021	16	1.037	244	541	28.869
38,44	1,61	40,05	6,94	19,29	1.000	36,78	1,61	38,39	8,99	22,62	1.000	35,37	0,55	35,92	8,45	18,74	1.000
705	18	723	113	183	16.867	739	23	762	121	206	18.061	886	27	913	143	312	19.339
41,79	1,07	42,86	6,70	10,45	1.000	40,92	1,27	42,19	6,70	11,41	1.000	45,81	1,40	47,21	7,39	16,13	1.000
341	15	356	80	134	9.725	330	16	346	78	113	10.245	380	14	394	72	155	10.553
35,06	1,54	36,60	8,23	13,78	1.000	32,21	1,56	33,77	7,61	11,03	1.000	36,01	1,33	37,34	6,82	14,69	1.000
681	27	708	157	336	19.600	719	30	749	137	382	20.270	702	25	727	170	389	20.878
34,74	1,38	36,12	8,01	17,14	1.000	35,47	1,48	36,95	6,76	18,85	1.000	33,62	1,20	34,82	8,14	18,63	1.000
728	32	760	152	387	23.466	784	39	823	135	452	24.481	828	35	863	160	480	25.539
31,02	1,36	32,38	6,48	16,49	1.000	32,02	1,59	33,61	5,51	18,46	1.000	32,42	1,37	33,79	6,26	18,79	1.000
327	14	341	66	220	9.728	291	15	306	60	151	10.223	310	11	321	81	170	10.529
33,61	1,44	35,05	6,78	22,62	1.000	28,47	1,47	29,94	5,87	14,77	1.000	29,44	1,04	30,48	7,69	16,15	1.000
1.285	47	1.342	232	838	31.280	1.279	69	1.348	235	625	32.527	1.279	49	1.328	274	617	33.502
41,40	1,50	42,90	7,42	26,79	1.000	39,32	2,12	41,44	7,22	19,21	1.000	38,18	1,46	39,64	8,18	18,42	1.000
1.111	23	1.134	207	445	27.054	1.047	36	1.083	238	442	27.866	1.157	31	1.188	215	480	28.702
41,07	0,85	41,92	7,65	16,45	1.000	37,57	1,29	38,86	8,54	15,86	1.000	40,31	1,08	41,39	7,49	16,72	1.000
321	23	344	44	146	8.224	331	12	343	—	170	8.471	328	19	347	60	192	8.726
39,03	2,80	41,83	5,35	17,75	1.000	39,07	1,42	40,49	—	20,07	1.000	37,59	2,18	39,77	6,88	22,00	1.000

Nascimentos, casamentos e obitos registrados

Naissances, mariages et décès enregistrés

MUNICIPIOS MUNICIPES	1908					1909						
	Nascimentos Naissances			Casa- mentos Mari- ages	Obitos Décès	Popula- ção média Popula- tion moyen- ne	Nascimentos Naissances			Casa- mentos Mari- ages	Obitos Décès	Popula- ção média Popula- tion moyen- ne
	Vivos Vi- van- tes	Nati- mor- tos Morts- nés	Total				Vivos Vi- van- tes	Nati- mor- tos Morts- nés	Total			

ESTADO DE

Nazareth.....	364 40,90	11 1,24	375 42,14	91 10,23	226 25,40	8.899 1.000	355 36,45	11 1,13	366 37,58	—	211 21,67	9.739 1.000
Orlandia.....	—	—	—	—	—	24.179 1.000	—	—	—	—	—	25.368 1.000
Palmeiras.....	645 43,34	17 1,14	662 44,48	95 6,38	269 18,07	14.884 1.000	661 43,12	18 1,17	679 44,29	123 8,02	239 15,59	15.330 1.000
Parahybuna.....	611 29,31	38 1,82	649 31,13	132 6,33	401 19,24	20.847 1.000	670 31,20	31 1,44	701 32,64	—	402 18,72	21.472 1.000
Parnahyba.....	—	—	—	—	—	9.268 1.000	—	—	—	—	166 17,38	9.550 1.000
Patrocínio do Sapucahy.....	290 31,02	6 0,64	296 31,66	105 11,23	179 19,14	9.350 1.000	302 31,36	8 0,83	310 32,19	—	151 15,68	9.631 1.000
Pederneiras.....	—	—	—	—	—	17.511 1.000	—	—	—	—	—	18.037 1.000
Pedreiras.....	504 38,76	31 2,33	535 41,14	71 5,46	187 14,38	13.004 1.000	490 36,58	11 0,82	501 37,40	—	165 12,32	13.394 1.000
Pinheiros.....	—	—	—	—	—	103.475 1.000	—	—	—	—	78 15,96	4.887 1.000
Piracaia.....	368 27,20	25 1,85	393 29,05	90 6,65	239 17,67	13.527 1.000	388 27,85	23 1,65	411 29,50	—	237 17,01	13.933 1.000
Pirajú.....	645 38,57	15 0,90	660 39,47	161 9,63	269 16,09	16.720 1.000	—	—	—	—	—	17.221 1.000
Pirassununga.....	514 30,67	5 0,30	519 30,97	—	266 15,87	16.760 1.000	536 30,07	6 0,34	542 30,41	111 6,23	245 13,75	17.824 1.000
Pitangueiras.....	327 28,41	7 0,61	234 29,02	76 6,60	149 12,95	11.509 1.000	428 34,01	23 1,83	451 35,84	88 6,99	210 16,69	12.582 1.000
Porto Feliz.....	—	—	—	—	—	13.646 1.000	455 32,10	13 0,92	468 33,02	—	334 23,57	14.173 1.000
Porto Ferreira.....	191 25,70	9 1,21	200 26,91	—	102 13,73	7.431 1.000	216 28,22	12 1,57	228 29,79	—	119 15,55	7.654 1.000
Queluz.....	—	—	—	—	129 14,98	8.614 1.000	—	—	—	—	144 16,23	8.873 1.000
Ribeira (*).....	—	—	—	—	—	—	—	—	—	—	—	—
Ribeirão Bonito.....	314 34,31	6 0,65	320 34,96	60 6,56	123 13,44	9.153 1.000	362 38,40	8 0,85	370 39,25	70 7,43	119 12,62	9.427 1.000
Ribeirão Preto.....	2.139 41,96	57 1,12	2.196 43,08	—	—	50.974 1.000	2.060 39,24	84 1,60	2.144 40,84	—	745 14,19	52.504 1.000
Rio Claro.....	1.358 37,17	54 1,48	1.412 38,65	306 8,38	641 17,54	36.536 1.000	1.443 38,79	75 2,01	1.518 40,80	273 7,34	649 17,44	37.204 1.000
Rio das Pedras.....	325 32,71	19 1,91	344 34,62	87 8,76	149 14,99	9.937 1.000	389 36,67	17 1,60	406 38,27	66 6,11	160 15,08	10.608 1.000

(*) Município em 1912.

Nascimentos, casamentos e obitos registrados

Naissances, mariages et décès enregistrés

MUNICIPIOS MUNICIPES	1908						1909					
	Nascimentos Naissances			Casamentos Mariages	Obitos Décès	População média Popula- tion moyen- ne	Nascimentos Naissances			Casamentos Mariages	Obitos Décès	População média Popula- tion moyen- ne
	Vivos Vi- van- tes	Nati- mor- tos Morts- nés	Total				Vivos Vi- van- tes	Nati- mor- tos Morts- nés	Total			
Sallesopolis.....	245 27,31	11 1,22	256 28,53	100 11,15	159 17,72	8.972 1.000	236 25,76	8 0,87	244 26,63	—	188 20,52	9.161 1.000
Salto de Ytú.....	282 43,37	9 1,38	291 44,75	44 6,77	134 20,61	6.502 1.000	241 35,99	11 1,64	252 37,63	—	110 16,43	6.697 1.000
Santa Barbara.....	265 39,24	13 1,93	278 41,17	45 6,66	146 21,62	6.753 1.000	316 45,01	14 1,99	330 47,00	41 5,84	161 22,93	7.020 1.000
Santa Barbara do Rio Pardo.....	111 33,69	5 1,51	116 35,20	29 8,80	45 13,66	3.295 1.000	116 33,07	7 2,00	123 35,07	24 6,84	51 14,54	3.507 1.000
Santa Cruz da Conceição.....	190 34,14	6 1,08	196 35,22	28 5,03	85 15,27	5.565 1.000	194 34,17	9 1,59	203 35,76	39 6,87	95 16,73	5.677 1.000
Santa Rita do Passa Quatro.....	763 32,86	21 0,90	784 33,76	139 5,99	353 15,20	23.221 1.000	767 32,07	14 0,58	781 32,65	149 6,23	356 14,88	23.918 1.000
Santa Rosa (*).....	—	—	—	—	—	—	—	—	—	—	—	—
Santo Amaro.....	326 33,02	16 1,62	342 34,64	79 8,00	231 23,40	9.872 1.000	376 36,47	19 1,84	395 38,31	55 5,34	210 20,37	10.309 1.000
Santos.....	2.316 31,02	142 1,88	2.488 32,90	391 5,17	1.490 19,70	75.626 1.000	2.344 30,09	174 2,23	2.518 32,32	464 5,96	1.371 17,60	77.895 1.000
São Carlos.....	1.790 40,45	55 1,24	1.845 41,69	287 6,48	796 17,99	44.256 1.000	1.807 40,03	61 1,35	1.868 41,38	298 6,60	674 14,93	45.141 1.000
São João da Boa Vista.....	1.475 41,70	74 2,09	1.549 43,79	381 10,77	716 20,24	35.370 1.000	1.545 42,41	74 2,03	1.619 44,44	329 9,03	690 18,94	36.431 1.000
São João da Bocaina.....	521 42,59	24 1,96	545 44,55	80 6,54	197 16,10	12.233 1.000	485 37,98	21 1,64	506 39,62	93 7,28	189 14,80	12.770 1.000
São João do Curralinho.....	—	—	—	—	—	11.141 1.000	318 27,71	41 3,57	359 31,28	62 5,40	217 18,91	11.475 1.000
São José do Rio Pardo.....	1.311 33,77	35 0,90	1.346 34,67	223 5,74	623 16,05	38.821 1.000	1.363 34,09	38 0,95	1.401 35,04	235 5,88	512 12,80	39.986 1.000
São Luiz do Parahytinga.....	473 34,47	9 0,66	482 35,13	—	344 25,07	13.721 1.000	459 32,79	27 1,93	486 34,72	—	301 21,50	13.996 1.000
São Manoel do Paraizo.....	1.078 41,65	34 1,32	1.112 42,97	155 5,99	517 19,98	25.881 1.000	1.131 42,43	36 1,35	1.167 43,78	173 6,49	506 18,98	26.658 1.000
São Miguel Archanjo.....	—	—	—	46 7,60	—	6.051 1.000	—	—	—	34 5,40	93 14,78	6.291 1.000
SÃO PAULO.....	10.830 36,60	671 2,27	11.501 38,87	2.142 7,23	5.764 19,48	295.860 1.000	11.158 35,85	662 2,13	11.820 37,98	2.007 6,45	5.837 18,76	311.185 1.000
São Pedro.....	442 36,74	17 1,41	459 38,15	85 7,07	236 19,62	12.031 1.000	403 32,37	14 1,12	417 33,49	119 9,56	259 20,80	12.450 1.000
São Roque.....	500 37,23	53 3,95	553 41,18	87 6,48	255 18,99	13.430 1.000	—	—	—	—	—	14.185 1.000
São Simão.....	1.101 32,97	35 1,05	1.136 34,02	207 6,10	456 13,66	33.390 1.000	1.127 32,45	45 1,30	1.172 33,75	192 5,53	552 15,89	34.730 1.000

ESTADO DE

(*) Município em 1911.

Nascimentos, casamentos e obitos registrados

Naissances, mariages et décès enregistrés

MUNICIPIOS MUNICIPES	1908						1909					
	Nascimentos Naissances			Casamentos Mariages	Obitos Décès	População média Popula- tion moyen- ne	Nascimentos Naissances			Casamentos Mariages	Obitos Décès	População média Popula- tion moyen- ne
	Vivos Vi- van- tes	Nati- mor- tos Morts- nés	Total				Vivos Vi- van- tes	Nati- mor- tos Morts- nés	Total			
				Total	Total							
Serra Negra.....	798 39,65	31 1,54	829 41,19	129 6,41	389 19,33	20.125 1.000	749 36,49	34 1,66	783 38,15	114 5,55	366 17,83	20.528 1.000
Sertãozinho.....	992 37,77	45 1,71	1.037 39,48	181 6,89	498 18,96	26.266 1.000	1.168 43,17	43 1,59	1.211 44,76	166 6,14	472 17,45	27.054 1.000
Silveiras.....	173 28,66	1 0,16	174 28,82	— —	84 13,91	6.037 1.000	— —	— —	— —	— —	87 13,99	6.219 1.000
Socorro.....	551 27,82	16 0,81	567 28,63	153 7,72	377 19,03	19.806 1.000	531 26,03	7 0,34	538 26,37	115 5,64	299 14,66	20.400 1.000
Tambahú.....	256 31,69	9 1,11	265 32,80	81 10,03	102 12,63	8.078 1.000	251 29,71	4 0,47	255 30,18	60 7,10	114 13,49	8.448 1.000
Taquaratinga.....	919 30,89	31 1,04	950 31,93	159 5,34	320 10,76	29.751 1.000	905 29,53	20 0,65	925 30,18	175 5,71	336 10,96	30.644 1.000
Tatuhy.....	888 36,75	36 1,49	924 38,24	189 7,82	459 19,00	24.164 1.000	783 32,18	31 1,28	814 33,46	161 6,62	437 17,96	24.329 1.000
Taubaté.....	— —	— —	— —	— —	664 15,39	43.133 1.000	— —	— —	— —	— —	731 16,59	44.068 1.000
Tieté.....	1.261 42,42	62 2,09	1.323 44,51	238 8,01	645 21,70	29.723 1.000	1.172 38,28	62 2,03	1.234 40,31	203 6,63	742 24,24	30.615 1.000
Villa Bella.....	255 39,22	4 0,62	259 39,83	57 8,77	125 19,22	6.502 1.000	243 36,28	7 1,05	250 37,33	— —	145 21,65	6.697 1.000
Xiririca.....	325 29,91	14 1,29	339 31,20	124 11,41	225 20,71	10.866 1.000	386 34,25	13 1,15	399 35,40	64 5,68	199 17,66	11.269 1.000
Ytú.....	688 31,43	43 1,97	731 33,40	— —	519 23,71	21.888 1.000	674 29,82	40 1,77	714 31,59	— —	418 18,49	22.603 1.000
Aquidabam.....	— —	— —	— —	— —	— —	12.528 1.000	— —	— —	— —	— —	— —	13.009 1.000
ARACAJÚ.....	— —	— —	— —	— —	743 28,98	25.634 1.000	— —	— —	— —	— —	439 16,69	26.302 1.000
Capella.....	— —	— —	— —	36 5,41	— —	6.658 1.000	— —	— —	— —	52 7,68	— —	6.775 1.000
Estancia.....	— —	— —	— —	— —	349 17,93	19.464 1.000	— —	— —	— —	— —	309 15,81	19.550 1.000
Lagarto.....	— —	— —	— —	115 7,99	— —	14.402 1.000	— —	— —	— —	— —	— —	14.743 1.000
Maroim.....	— —	— —	— —	— —	296 31,42	9.422 1.000	— —	— —	— —	— —	125 12,78	9.780 1.000
Nossa Senhora das Dôres.....	— —	— —	— —	64 5,00	— —	12.796 1.000	— —	— —	— —	78 6,08	— —	12.833 1.000

ESTADO DE

ESTADO

em diversos Municípios do Brazil (1908 - 1912)

dans plusieurs Municipes du Brésil

1910					1911					1912							
Nascimentos Naissances			Casa- mentos Mari- ages	Óbitos Décès	Popula- ção média Popula- tion moyen- ne	Nascimentos Naissances			Casa- mentos Mari- ages	Óbitos Décès	Popula- ção média Popula- tion moyen- ne	Nascimentos Naissances			Casa- mentos Mari- ages	Óbitos Décès	Popula- ção média Popula- tion moyen- ne
Vivos Vi- van- tes	Nati- mor- tos Morts- nés	Total				Vivos Vi- van- tes	Nati- mor- tos Morts- nés	Total				Vivos Vi- van- tes	Nati- mor- tos Morts- nés	Total			

SÃO PAULO

766	27	793	133	572	20.938	816	44	860	146	367	21.357	842	32	874	159	445	21.784
36,58	1,29	37,87	6,35	27,32	1.000	38,21	2,06	40,27	6,84	17,18	1.000	38,65	1,47	40,12	7,30	20,43	1.000
1.224	40	1.264	198	598	27.866	1.305	39	1.344	255	553	28.702	1.250	43	1.293	233	656	29.563
43,92	1,44	45,36	7,03	21,46	1.000	45,47	1,36	46,83	8,88	19,27	1.000	42,28	1,46	43,74	7,88	22,19	1.000
183	—	183	—	89	6.405	—	—	—	—	146	6.597	198	1	199	55	123	6.795
28,57	—	28,57	—	13,89	1.000	—	—	—	—	22,13	1.000	29,14	0,15	29,29	8,09	18,10	1.000
509	6	515	129	471	21.012	589	15	604	142	380	21.643	624	8	632	172	423	22.292
24,22	0,29	24,51	6,14	22,41	1.000	27,21	0,69	27,90	6,56	17,56	1.000	27,99	0,36	28,35	7,72	18,97	1.000
292	9	301	79	155	8.835	281	5	286	66	164	9.168	295	2	297	83	152	9.443
33,05	1,02	34,07	8,94	17,54	1.000	30,65	0,55	31,20	7,20	17,89	1.000	31,24	0,21	31,45	8,79	16,10	1.000
961	26	987	209	372	31.563	1.039	76	1.115	236	519	32.510	1.135	47	1.182	304	544	33.486
30,45	0,82	31,27	6,62	11,79	1.000	31,96	2,34	34,30	7,26	15,96	1.000	33,89	1,40	35,29	9,08	16,25	1.000
928	42	970	196	438	24.495	890	46	936	187	488	24.662	927	36	963	237	471	24.830
37,89	1,71	39,60	8,00	17,88	1.000	36,09	1,86	37,95	7,58	19,79	1.000	37,33	1,45	38,78	9,54	18,97	1.000
—	—	—	—	686	45.023	—	—	—	—	833	45.999	—	—	—	—	882	46.996
—	—	—	—	15,24	1.000	—	—	—	—	18,11	1.000	—	—	—	—	18,77	1.000
1.423	44	1.467	232	791	31.534	1.299	63	1.362	278	811	32.480	1.519	67	1.586	293	654	33.454
45,13	1,39	46,52	7,36	25,08	1.000	39,99	1,94	41,93	8,56	24,97	1.000	45,41	2,00	47,41	8,76	19,55	1.000
242	6	248	39	132	6.898	199	4	203	—	169	7.105	253	3	256	—	164	7.318
35,08	0,87	35,95	5,65	19,14	1.000	28,01	0,56	28,57	—	23,79	1.000	34,57	0,41	34,98	—	22,41	1.000
322	14	336	—	232	11.688	392	18	410	—	231	12.122	337	16	353	—	216	12.572
27,55	1,20	28,75	—	19,85	1.000	32,34	1,48	33,82	—	19,06	1.000	26,81	1,27	28,08	—	17,18	1.000
709	38	747	—	420	23.342	653	50	703	—	442	24.106	769	50	819	—	520	24.894
30,37	1,63	32,00	—	17,99	1.000	27,09	2,07	29,16	—	18,34	1.000	30,89	2,01	32,90	—	20,89	1.000

DE SERGIPE

—	—	—	—	—	13.508	—	—	—	99	—	14.027	—	—	—	87	—	14.565
—	—	—	—	—	1.000	—	—	—	7,06	—	1.000	—	—	—	5,97	—	1.000
—	—	—	—	473	26.988	—	—	—	—	535	27.692	—	—	—	—	569	28.414
—	—	—	—	17,52	1.000	—	—	—	—	19,32	1.000	—	—	—	—	20,03	1.000
—	—	—	42	—	6.894	—	—	—	60	—	7.015	—	—	—	97	—	7.138
—	—	—	6,09	—	1.000	—	—	—	8,55	—	1.000	—	—	—	13,59	—	1.000
—	—	—	—	266	19.637	—	—	—	—	323	19.724	—	—	—	—	312	19.812
—	—	—	—	13,55	1.000	—	—	—	—	16,38	1.000	—	—	—	—	15,75	1.000
—	—	—	—	—	15.092	—	—	—	101	—	353	15.449	—	—	—	343	15.815
—	—	—	—	—	1.000	—	—	—	6,54	—	22,85	1.000	—	—	—	21,69	1.000
—	—	—	—	139	10.150	—	—	—	—	136	10.535	—	—	—	—	180	10.935
—	—	—	—	13,69	1.000	—	—	—	—	12,91	1.000	—	—	—	—	16,46	1.000
—	—	—	93	—	12.870	—	—	—	80	—	12.907	—	—	—	—	—	12.944
—	—	—	7,23	—	1.000	—	—	—	6,20	—	1.000	—	—	—	—	—	1.000

Nascimentos registrados nas Capitales de diversos Estados do

Naissances enregistrées dans les Capitales de plusieurs

CAPITAES CAPITALES	ANNOS ANNÉES	LEGITIMOS LÉGITIMES						
		MASCULINOS MASCULINS				FEMININOS FÉMINI		
		NACIONALIDADE DOS PAES NATIONALITÉ DES PARENTS						
		Brazileiros Brésiliens e et		Estrangeiros Étrangers e et		TOTAL TOTAL	Brazileiros Brésiliens e et	
Braz. Brés.	Estr. Étr.	Braz. Brés.	Estr. Étr.		Braz. Brés.	Estr. Étr.		
BELLO HORIZONTE.....	1908.....	213	10	22	77	322	216	7
	1909.....	258	11	31	95	395	257	7
	1910.....	257	9	37	125	428	247	6
	1911.....	328	19	26	131	504	341	15
	1912.....	398	21	30	126	575	329	15
CURITYBA.....	1908.....	387	54	114	273	828	423	43
	1909.....	480	56	137	232	905	433	54
	1910.....	495	48	123	206	872	480	54
	1911.....	552	36	146	261	995	543	57
	1912.....	658	37	133	255	1.083	644	58
DISTRICTO FEDERAL.....	1908.....	5.286	275	1.306	2.216	9.083	5.173	282
	1909.....	5.315	212	1.247	2.279	9.053	4.958	235
	1910.....	5.630	398	1.405	2.401	9.834	5.397	273
	1911.....	5.966	327	1.447	2.500	10.240	5.834	313
	1912.....	6.660	310	1.571	2.494	11.035	6.491	346
FLORIANOPOLIS (SÉDE).....	1908.....	167	2	9	11	189	157
	1909.....	158	3	7	16	184	156
	1910.....	163	1	13	18	195	171	1
	1911.....	179	12	13	204	175	1
	1912.....	196	5	19	13	233	163	4
NICTHEROY.....	1908.....	623	22	122	100	867	581	13
	1909.....	608	22	106	132	868	603	30
	1910.....	671	24	112	126	933	626	21
	1911.....	770	23	112	126	1.031	697	14
	1912.....	740	19	104	129	992	753	18
PORTO ALEGRE.....	1908.....	1.069	19	147	281	1.516	1.013	20
	1909.....	1.051	35	168	277	1.531	1.008	31
	1910.....	1.248	22	141	246	1.657	1.219	18
	1911.....	1.384	28	159	279	1.850	1.284	27
	1912.....	1.542	20	160	288	2.010	1.387	19
SÃO PAULO.....	1908.....	1.176	124	274	3.605	5.179	1.118	119
	1909.....	1.186	154	318	3.474	5.132	1.200	164
	1910.....	1.306	175	383	3.897	5.761	1.240	165
	1911.....	1.667	174	363	4.298	6.502	1.534	151
	1912.....	1.672	191	426	4.910	7.199	1.648	193

Brazil - Sexo, filiação e nacionalidade dos paes (1908 - 1912)

États du Brésil - Sexe, filiation et nationalité des parents

NINOS NINS			TOTAL	ILLEGITIMOS ILLÉGITIMES			TOTAL GERAL TOTAL GÉNÉRAL			NATI-MORTOS MORTS-NÉS		
Estrangeiros Étrangers e et		TOTAL		Mas- culinos	Fe- mininos	TOTAL	Mas- culinos	Fe- mininos	TOTAL	Mas- culinos	Fe- mininos	TOTAL
Braz. Brés.	Estr. Étr.			Mas- culins	Fé- minins		Mas- culins	Fé- minins		Mas- culins	Fé- minins	
17	86	326	648	53	61	114	375	387	762	24	26	50
29	102	395	790	94	103	197	489	498	987	46	37	83
24	98	375	803	69	47	116	497	422	919	71	30	101
42	121	519	1.023	108	89	197	612	608	1.220	83	52	135
47	120	511	1.086	81	75	156	656	586	1.242	70	52	122
110	240	816	1.644	103	94	197	931	910	1.841	55	46	101
129	247	863	1.768	98	91	189	1.003	954	1.957	51	26	77
108	191	833	1.705	82	82	164	954	915	1.869	55	43	98
127	219	946	1.941	113	128	241	1.108	1.074	2.182	49	39	88
154	232	1.088	2.171	105	124	229	1.188	1.212	2.400	64	45	109
1.330	2.119	8.904	17.987	2.275	2.156	4.431	11.358	11.060	22.418	1.045	765	1.810
1.270	2.067	8.530	17.583	2.226	2.108	4.334	11.279	10.638	21.917	1.035	689	1.724
1.442	2.273	9.385	19.219	2.557	2.421	4.978	12.391	11.806	24.197	1.261	823	2.084
1.451	2.350	9.948	20.188	2.567	2.475	5.042	12.807	12.423	25.230	1.273	843	2.116
1.372	2.411	10.620	21.655	2.546	2.445	4.991	13.581	13.065	26.646	1.343	877	2.220
14	14	185	374	48	55	103	237	240	477	24	7	31
18	10	184	368	34	44	78	218	228	446	18	19	37
11	8	191	386	36	38	74	231	229	460	13	13	26
9	9	194	398	56	41	97	260	235	495	27	8	35
11	20	198	431	61	44	105	294	242	536	22	26	48
103	112	809	1.676	241	281	522	1.108	1.090	2.198	90	76	166
102	101	836	1.704	236	246	482	1.104	1.082	2.186	78	96	174
108	104	859	1.792	268	291	559	1.201	1.150	2.351	105	90	195
94	111	916	1.947	274	268	542	1.305	1.184	2.489	93	78	171
117	116	1.004	1.996	272	257	529	1.264	1.261	2.525	103	86	189
116	259	1.408	2.924	365	383	748	1.881	1.791	3.672	162	132	294
133	254	1.426	2.957	352	373	725	1.883	1.799	3.682	179	138	317
139	263	1.639	3.296	375	365	740	2.032	2.004	4.036	128	136	264
146	269	1.726	3.576	398	382	780	2.248	2.108	4.356	138	130	268
165	240	1.811	3.821	363	363	726	2.373	2.174	4.547	150	124	274
290	3.417	4.944	10.123	366	341	707	5.545	5.285	10.830	337	334	671
305	3.566	5.235	10.367	382	409	791	5.514	5.644	11.158	360	302	662
400	3.744	5.549	11.310	390	428	818	6.151	5.977	12.128	474	321	795
370	3.889	5.944	12.446	347	477	824	6.849	6.421	13.270	480	395	875
386	4.757	6.984	14.183	440	429	869	7.639	7.413	15.052	374	326	700

Casamentos registrados nas Capitaes de diversos Estados do Brazil
Mariages enregistrés dans les Capitales de plusieurs États

CAPITAES CAPITALES	ANNOS ANNÉES	SOLTEIROS CÉLIBATAIRES					SOLTEIRO CÉLIBATAIRE	
		Brazileiros Brésiliens		Estrangeiros Étrangers		TOTAL TOTAL	Brazileiros Brésiliens	
		e et		e et			e et	
		Braz. Brés.	Estr. Étr.	Braz. Brés.	Estr. Étr.	Braz. Brés.	Estr. Étr.	
BELLO HORIZONTE.....	1908.....	142	8	10	36	196		
	1909.....	119	6	13	32	170	1	
	1910.....	113	9	13	23	158	9	
	1911.....	164	12	30	17	223	5	1
	1912.....	172	11	31	38	252	7	
CURITYBA.....	1908.....	302	28	61	86	477	6	
	1909.....	228	17	48	35	328	2	1
	1910.....	263	15	36	40	354	4	1
	1911.....	303	22	39	50	414	11	
	1912.....	342	18	68	40	468	7	1
DISTRICTO FEDERAL.....	1908.....	2.873	151	662	713	4.399	73	14
	1909.....	2.003	125	625	659	3.412	81	15
	1910.....	2.482	163	772	714	4.131	82	15
	1911.....	3.002	183	846	857	4.888	90	8
	1912.....	3.401	194	798	1.047	5.440	80	12
FLORIANOPOLIS (SÉDE).....	1908.....	78	2	6	3	89	1	
	1909.....	64	1	7	1	73	1	
	1910.....	79	2	5	2	88	2	
	1911.....	87	1	7	3	98	3	
	1912.....	94	1	10	1	106	3	
NICTHEROV.....	1908.....	353	19	33	17	422	8	1
	1909.....	243	13	69	19	344	3	1
	1910.....	310	6	50	28	394	14	
	1911.....	350	9	52	31	442	10	
	1912.....	399	5	65	30	499	9	
PORTO ALEGRE.....	1908.....	594	11	54	83	742	8	
	1909.....	458	15	54	97	624	12	1
	1910.....	524	17	38	63	642	6	
	1911.....	603	33	68	60	764	15	1
	1912.....	816	19	77	96	1.008	13	2
SÃO PAULO.....	1908.....	580	112	268	953	1.913	20	11
	1909.....	496	109	295	864	1.764	23	4
	1910.....	597	156	397	1.051	2.201	24	6
	1911.....	755	186	517	1.176	2.634	20	4
	1912.....	1.034	242	595	1.311	3.182	32	8

— Estado civil anterior e nacionalidade dos conjuges (1908 — 1912)
do Brasil — État civil antérieur et nationalité des époux

E VIUVA ET VEUVE			VIUVO E SOLTEIRA VEUF ET CÉLIBATAIRE					VIUVOS VEUFS					TOTAL GERAL TOTAL GÉNÉRAL	
Estrangeiros Étrangers e et		TOTAL TOTAL	Brazileiros Brésiliens e et		Estrangeiros Étrangers e et		TOTAL TOTAL	Brazileiros Brésiliens e et		Estrangeiros Étrangers e et		TOTAL TOTAL		
Braz. Brés.	Estr. Étr.		Braz. Brés.	Estr. Étr.	Braz. Brés.	Estr. Étr.		Braz. Brés.	Estr. Étr.	Braz. Brés.	Estr. Étr.			
1	1	2	4	1	2	7								205
		1	8	1	5	17	3		2	1		6		194
1		10	11	1	1	13				1		1		182
	3	9	9	1	1	13	4			1		5		250
	1	8	12	1	6	20								280
	1	7	10	1	2	14	4	1	1	2		8		506
1	5	9	7	2	2	14	2	1		3		6		357
	1	6	12		6	20	2		2	3		7		387
	1	12	9	1	3	13	2		2	4		8		447
2	5	15	11	2	1	24	3			2		5		512
24	57	168	126	7	37	37	207	22	2	6	22	52		4.826
22	66	184	134	11	34	40	219	30	3	14	29	76		3.891
26	69	192	142	9	45	41	237	32	5	5	18	60		4.620
40	75	213	163	11	56	41	271	47	3	12	21	83		5.455
32	80	204	166	14	58	50	288	30	8	14	30	82		6.014
		1	5				5	2				2		97
		1	1				1	1	1			2		77
		2	6		2		8			1		1		99
		3	5			1	6	2				2		109
		3	4		1	1	6							115
3		12	19	2	6		27	1			2	3		464
4	3	11	22		9		31	3				3		389
2	3	19	20		2	2	24	3		3	3	9		446
3	1	14	27		1	5	33	6		1	1	8		497
2	2	13	22		5	1	28	3		2		5		545
	6	14	36		5	8	49	2			5	7		812
1	2	16	28	1	5	10	44	5		1	5	11		695
7	3	16	24		7	7	38	3		2	7	12		708
3	9	24	28	1	4	2	35	7		1		8		835
3	6	24	28	1	5	9	43	12		1	4	17		1.092
13	38	82	30	4	11	49	94	10	2	2	39	53		2.142
11	54	92	35	2	16	41	94	11	2	5	39	57		2.007
3	47	80	32	3	10	46	91	10	1	10	27	48		2.420
10	56	90	34	1	12	51	98	17		3	45	65		2.887
23	55	118	54	3	28	61	146	17	1	12	46	76		3.522

Casamentos registrados nas Captaes de diversos Mariages enregistrés dans les Capitales de plusieurs

ANNOS ANNÉES	IDADE DO HOMEM Age de l'homme	IDADE																						
		Bello Horizonte							Curityba							Distrito Federal								
		19 e —	20 a 24	25 a 29	30 a 39	40 a 49	50 e +	Ign. Inc.	Total	19 e —	20 a 24	25 a 29	30 a 39	40 a 49	50 e +	Ign. Inc.	Total	19 e —	20 a 24	25 a 29	30 a 39	40 a 49	50 e +	Ign. Inc.
1908.....	19 e —	14	14	10	7	17	114	31	7	1	153
	20 a 24	64	34	3	101	129	107	12	3	251	1.000	846	126	38	3	2.013	
	25 a 29	17	17	9	1	44	44	55	32	4	135	494	595	279	68	7	1	...	1.444	
	30 a 39	12	10	7	6	35	9	23	24	20	2	...	78	186	258	225	175	21	1	...	866	
	40 a 49	1	...	3	2	1	...	7	...	1	5	10	3	1	20	19	48	54	82	40	10	...	253	
	50 e +	1	2	1	...	4	...	1	...	1	2	1	5	3	7	8	22	36	21	...	97	
	Ign. Inc.	
Total		108	61	23	11	2	...	205	192	194	73	38	7	2	506	1.816	1.785	699	386	107	33	...	4.826	
1909.....	19 e —	7	1	8	28	8	3	2	1	...	42	96	16	5	2	119	
	20 a 24	52	29	2	2	85	124	40	8	2	174	713	544	118	41	4	1	...	1.421	
	25 a 29	21	19	6	46	36	22	16	74	403	480	189	68	10	1.150	
	30 a 39	9	11	10	5	35	13	8	8	14	1	1	45	196	267	190	163	28	2	...	846	
	40 a 49	1	3	1	5	3	...	13	2	3	3	5	1	...	14	21	36	41	89	47	7	...	241	
	50 e +	2	2	2	1	7	2	2	4	...	8	5	9	10	27	41	22	...	114	
	Ign. Inc.	
Total		90	63	21	14	5	1	194	203	81	40	25	7	1	357	1.434	1.352	553	390	130	32	...	3.891	
1910.....	19 e —	7	2	9	13	6	...	2	1	...	22	118	15	3	1	137	
	20 a 24	49	29	1	2	81	122	68	12	202	904	650	109	32	4	1	2	1.702	
	25 a 29	15	23	11	2	51	34	39	14	1	88	528	568	252	92	9	1	4	1.454	
	30 a 39	5	11	5	5	26	9	23	14	13	59	188	299	213	209	37	1	...	947	
	40 a 49	...	1	...	12	13	...	1	1	7	3	...	12	24	45	44	83	46	6	1	249	
	50 e +	1	1	2	3	...	1	4	2	9	12	30	46	27	...	126	
	Ign. Inc.	1	...	1	3	5	
Total		76	66	18	22	182	178	137	41	26	4	1	387	1.765	1.586	634	446	142	36	11	4.620	
1911.....	19 e —	9	9	16	3	19	140	41	5	4	190	
	20 a 24	71	49	8	128	170	61	14	1	...	1	247	1.033	829	157	43	3	...	4	2.069	
	25 a 29	31	25	8	4	...	1	69	30	47	17	3	97	605	656	330	115	7	1	4	1.718	
	30 a 39	9	7	7	8	2	...	33	16	17	13	9	2	...	57	213	330	238	206	43	6	...	1.036	
	40 a 49	2	2	...	4	2	...	10	1	5	...	7	3	1	17	20	51	51	107	63	10	3	305	
	50 e +	...	1	1	4	...	2	4	10	4	3	6	38	52	28	...	131	
	Ign. Inc.	1	...	2	3	6	
Total		122	84	23	16	4	1	250	233	133	48	20	7	6	447	2.015	1.911	787	515	168	45	14	5.455	
1912.....	19 e —	7	3	10	19	3	22	160	53	4	2	219	
	20 a 24	93	37	2	132	130	101	19	2	252	1.105	885	164	44	3	1	...	2.202	
	25 a 29	31	30	10	3	74	53	47	27	3	130	618	771	484	100	11	1	...	1.985	
	30 a 39	12	11	15	8	1	...	47	14	16	15	26	2	...	73	224	363	284	262	36	2	...	1.171	
	40 a 49	1	...	4	5	1	...	11	1	2	6	11	3	...	23	15	39	63	99	85	7	...	308	
	50 e +	1	3	2	6	...	1	2	6	1	2	12	3	2	8	35	42	39	...	129	
	Ign. Inc.	
Total		144	81	31	17	5	2	280	217	170	69	48	6	2	512	2.125	2.113	1.007	542	177	50	...	6.014	

Obitos registrados nas Capitães de diversos Estados

Décès enregistrés dans les Capitales de plusieurs

CAPITAES CAPITALES	ANNOS ANNÉES	BRAZILEIROS BRÉSILIENS										TOTAL TOTAL
		MASCULINOS MASCULINS					FEMININOS FEMINIENS					
		Solteiros Céliba- taires	Casados Mariés	Viuuos Veufs	Ignorado In- connu	Total Total	Solteiros Céliba- taires	Casados Mariés	Viuuos Veufs	Ignorado In- connu	Total Total	
ARACAJÚ.....	1908	277	67	19	363	263	54	59	1	377	740
	1909	127	56	18	201	163	31	42	236	437
	1910	171	50	15	2	238	157	45	33	235	473
	1911	178	72	17	267	190	24	46	260	527
	1912	176	61	19	13	269	190	40	59	11	300	569
BELÉM (SÉDE).....	1908	1.153	367	94	49	1.663	1.009	228	167	14	1.418	3.081
	1909	1.213	419	93	64	1.789	1.105	249	233	16	1.603	3.392
	1910	1.338	442	81	71	1.932	1.139	240	212	21	1.612	3.544
	1911	1.314	369	99	53	1.835	1.065	228	197	22	1.512	3.347
	1912	1.185	382	141	88	1.796	1.056	267	166	37	1.526	3.322
BELLO HORIZONTE.....	1908	166	63	12	241	152	40	30	222	463
	1909	148	60	12	8	228	109	39	30	6	184	412
	1910	178	78	21	277	166	61	44	5	276	553
	1911	320	72	17	4	413	260	45	48	2	355	768
	1912	231	83	28	6	348	209	54	41	1	305	653
CURITYBA.....	1908	271	59	14	3	347	244	46	31	2	323	670
	1909	317	69	9	395	286	33	27	346	741
	1910	386	69	12	1	468	327	60	32	1	420	888
	1911	314	63	12	6	395	240	44	41	2	327	722
	1912	492	70	18	3	583	420	71	31	522	1.105
DISTRICTO FEDERAL...	1908	10.087	1.548	438	280	12.353	7.888	1.363	1.144	199	10.594	22.947
	1909	5.373	1.157	418	124	7.072	4.438	887	1.002	82	6.409	13.481
	1910	5.923	1.165	421	302	7.811	4.901	966	1.031	106	7.004	14.815
	1911	6.382	1.233	422	246	8.283	5.263	981	1.087	67	7.398	15.681
	1912	6.837	1.352	445	163	8.797	5.778	1.026	1.117	48	7.969	16.766
FLORIANOPOLIS (SÉDE)..	1908	169	44	12	7	232	140	18	40	198	430
	1909	181	47	11	1	240	164	30	42	1	237	477
	1910	130	58	14	202	111	27	36	1	175	377
	1911	129	54	22	205	115	37	41	193	398
	1912	164	61	22	247	137	26	46	1	210	457
FORTALEZA.....	1908	460	139	47	1	647	428	89	138	655	1.302
	1909	409	168	43	2	622	354	121	107	582	1.204
	1910	640	187	57	4	888	581	129	128	1	839	1.727
	1911	534	201	53	6	794	455	143	151	2	751	1.545
	1912	582	187	69	16	854	559	150	166	8	883	1.737

do Brazil - Sexo, estado civil e nacionalidade (1908 - 1912)

États du Brésil - Sexe, état civil et nationalité

ESTRANGEIROS ÉTRANGERS										TOTAL GERAL TOTAL GÉNÉRAL			
MASCULINOS MASCULINS					FEMININOS FEMININS					TOTAL	MASCULINOS	FEMININOS	TOTAL
Solteiros Céliba- taires	Casados Mariés	Vivos Veufs	Ignorado In- connu	Total Total	Solteiros Céliba- taires	Casados Mariés	Vivos Veufs	Ignorado In- connu	Total Total	TOTAL	MAS- CULINS	FEMININS	TOTAL
1				1	1		1		2	3	364	379	743
1	1			2						2	203	236	439
											238	235	473
	6	2		8						8	275	260	535
											269	300	569
315	103	23	12	453	65	12	9	2	88	541	2.116	1.506	3.622
325	113	26	16	480	58	14	12	1	85	565	2.269	1.688	3.957
426	142	29	18	615	75	18	12	2	107	722	2.547	1.719	4.266
204	64	15	6	289	29	8	6	2	45	334	2.124	1.557	3.681
176	81	16	10	283	63	25	9	2	99	382	2.079	1.625	3.704
8	20	7		35	4	6	3		13	48	276	235	511
7	18	5	1	31	3	9	1		13	44	259	197	456
10	20		7	37		14	4		18	55	314	294	608
6	18	2		26	1	6	2		9	35	439	364	803
14	26	7		47	1	8	3	1	13	60	395	318	713
17	59	23	1	100	8	24	27		59	159	447	382	829
26	67	20	2	115	23	31	21		75	190	510	421	931
27	56	22	1	106	11	30	33	1	75	181	574	495	1.069
37	74	22	2	135	41	26	31	2	100	235	530	427	957
25	73	24	4	126	20	36	30	3	89	215	709	611	1.320
1.354	1.206	287	151	2.998	245	304	302	30	881	3.879	15.351	11.475	26.826
888	789	277	132	2.286	156	234	281	30	701	2.987	9.358	7.110	16.468
1.028	1.432	256	15	2.331	236	262	262	8	768	3.099	10.142	7.772	17.914
968	1.002	264	50	2.284	205	317	331	14	867	3.151	10.567	8.265	18.832
1.074	1.078	233	36	2.441	248	322	334	6	910	3.351	11.238	8.879	20.117
	5	2		7	1		2		3	10	239	201	440
3	2	3		8	4	1	2		7	15	248	244	492
2	9	3		14	2	2	2		6	20	216	181	397
2	10	4		16		6	1		7	23	221	200	421
2	6	1		9		4	1		5	14	256	215	471
8	3			11	3		1		4	15	658	659	1.317
8	7	2		17	3	2	1		6	23	639	588	1.227
6	5			11	3	1			4	15	899	843	1.742
9	10	2		21	1	1	1		3	24	815	754	1.569
6	10			16	3	2			5	21	870	888	1.758

Obitos registrados nas Captaes de diversos Estados

Décès enregistrés dans les Capitales de plusieurs

CAPITAES CAPITALES	ANNOS ANNÉES	BRAZILEIROS BRÉSILIENS										TOTAL TOTAL
		MASCULINOS MASCULINS					FEMININOS FEMININS					
		Solteiros Céliba- taires	Casados Mariés	Vivos Veufs	Ignorado In- connu	Total Total	Solteiros Céliba- taires	Casados Mariés	Vivos Veufs	Ignorado In- connu	Total Total	
MACEIÓ.....	1908	499	127	46	17	689	502	94	96	9	701	1.390
	1909	477	144	46	13	680	479	101	103	4	687	1.367
	1910	529	164	49	9	751	500	120	102	1	723	1.474
	1911	632	170	43	13	858	628	103	119	8	858	1.716
	1912	545	164	44	8	761	519	111	108	5	743	1.504
MANAÓS (SÉDE).....	1908	485	165	28	54	732	348	90	55	17	510	1.242
	1909	511	175	22	53	761	307	77	48	14	446	1.207
	1910	696	177	15	149	1.037	312	99	52	44	507	1.544
	1911	651	188	34	113	986	328	110	60	50	548	1.534
	1912	559	155	24	44	782	365	92	40	12	509	1.291
NATAL.....	1908	207	54	8	269	185	36	21	242	511
	1909	150	46	16	212	149	21	21	191	403
	1910	181	44	15	6	246	171	19	34	1	225	471
	1911	247	75	23	1	346	193	47	43	3	286	632
	1912	224	71	12	15	322	178	37	39	15	269	591
NITHEROY.....	1908	1.112	189	56	10	1.367	906	158	128	3	1.195	2.562
	1909	592	139	38	16	785	447	94	102	8	651	1.436
	1910	686	123	38	6	853	596	92	110	6	804	1.657
	1911	633	116	39	15	803	509	96	110	4	719	1.522
	1912	686	125	42	16	869	531	104	105	4	744	1.613
PARAHYBA (*).....	1908	362	129	50	8	549	373	97	80	10	560	1.109
	1909	—	—	—	—	—	—	—	—	—	—	—
	1910	—	—	—	—	—	—	—	—	—	—	—
	1911	329	114	35	7	485	316	64	67	8	455	940
	1912	384	86	37	12	519	332	84	48	14	478	997
PORTO ALEGRE.....	1908	972	210	51	1.233	838	130	138	1.106	2.339
	1909	1.060	235	68	1.363	916	164	152	1.232	2.595
	1910	1.068	223	46	11	1.348	912	179	149	10	1.250	2.598
	1911	1.410	253	75	32	1.770	1.235	209	176	6	1.626	3.396
	1912	1.670	304	83	2.057	1.403	247	205	1.855	3.912

(*) Em 1909 e 1910 não houve detalhes quanto á nacionalidade e ao estado civil.

do Brazil – Sexo, estado civil e nacionalidade (1908 – 1912)

États du Brésil — Sexe, état civil et nationalité

ESTRANGEIROS ÉTRANGERS											TOTAL GERAL TOTAL GÉNÉRAL		
MASCULINOS MASCULINS					FEMININOS FÉMININS					TOTAL	MASCULINOS	FEMININOS	TOTAL
Solteiros Céliba- taires	Casados Mariés	Viuvos Veufs	Ignorado In- connu	Total Total	Solteiros Céliba- taires	Casados Mariés	Viuvos Veufs	Ignorado In- connu	Total Total	Total	MAS- CULINS	FEMININS	TOTAL
3	3	1	4	11	6	3	3	2	14	25	700	715	1.415
4	4	1	9	2	2	11	689	689	1.378
.....	751	723	1.474
3	4	7	1	1	2	4	11	865	862	1.727
4	5	2	11	1	2	3	14	772	746	1.518
265	84	28	24	401	32	10	3	4	49	450	1.133	559	1.692
232	71	20	20	343	36	11	3	3	53	396	1.104	499	1.603
334	125	21	18	498	50	15	3	7	75	573	1.535	582	2.117
388	113	20	67	588	63	21	12	9	105	693	1.574	653	2.227
262	117	12	52	443	23	28	14	11	76	519	1.225	585	1.810
.....	269	242	511
.....	1	1	1	213	191	404
.....	1	1	1	247	225	472
.....	346	286	632
1	2	3	3	325	269	594
67	58	10	6	141	17	13	11	41	182	1.508	1.236	2.744
49	55	19	2	125	8	9	14	31	156	910	682	1.592
37	59	18	4	118	12	15	10	37	155	971	841	1.812
52	52	13	1	118	7	10	21	2	40	158	921	759	1.680
25	45	16	3	89	2	5	12	19	108	958	763	1.721
.....	1	1	5	1	6	7	550	566	1.116
—	—	—	—	—	—	—	—	—	—	—	433	362	795
—	—	—	—	—	—	—	—	—	—	—	598	600	1.198
.....	1	1	1	485	456	941
2	2	2	6	1	1	7	526	478	1.004
51	107	25	183	25	36	38	99	282	1.416	1.205	2.621
75	92	39	206	18	36	24	78	284	1.569	1.310	2.879
69	90	37	4	200	24	40	26	90	290	1.548	1.340	2.888
78	110	37	3	228	24	33	38	95	323	1.998	1.721	3.719
68	97	34	2	201	24	48	39	111	312	2.258	1.966	4.224

Obitos registrados nas Capitales de diversos Estados

Décès enregistrés dans les Capitales de plusieurs

CAPITAES CAPITALES	ANNOS ANNÉES	BRAZILEIROS BRÉSILIENS										TOTAL TOTAL
		MASCULINOS MASCULINS					FEMININOS FEMININS					
		Solteiros Céliba- taires	Casados Mariés	Viuvos Veufs	Ignorado In- connu	Total Total	Solteiros Céliba- taires	Casados Mariés	Viuvos Veufs	Ignorado In- connu	Total Total	
RECIFE.....	1908	2.474	868	374	45	3.761	1.973	607	576	30	3.186	6.947
	1909	2.519	887	413	41	3.860	1.991	565	598	44	3.198	7.058
	1910	3.197	1.065	508	17	4.787	2.321	653	671	9	3.654	8.441
	1911	3.733	1.221	462	55	5.471	2.704	869	726	29	4.328	9.799
	1912	2.980	783	341	4.104	2.348	541	549	3.438	7.542
SÃO LUIZ.....	1908	607	108	30	745	597	66	53	716	1.461
	1909	462	87	19	6	574	496	67	51	1	615	1.189
	1910	488	79	30	3	600	498	56	49	1	604	1.204
	1911	423	78	28	7	536	452	52	66	7	577	1.113
	1912	460	85	33	1	579	471	56	64	1	592	1.171
SÃO PAULO.....	1908	1.966	152	84	99	2.301	1.768	117	165	42	2.092	4.393
	1909	1.951	210	64	10	2.235	1.818	201	154	8	2.181	4.416
	1910	2.143	283	58	17	2.501	1.823	215	173	8	2.219	4.720
	1911	2.328	284	69	81	2.762	2.080	230	177	50	2.537	5.299
	1912	2.810	343	88	137	3.378	2.418	255	183	106	2.962	6.340
SÃO SALVADOR.....	1908	2.243	387	162	35	2.827	2.112	263	294	9	2.678	5.505
	1909	2.285	404	116	24	2.829	2.141	270	317	7	2.735	5.564
	1910	2.550	427	139	17	3.133	2.266	282	285	2	2.835	5.968
	1911	2.092	365	115	7	2.579	1.985	242	275	4	2.506	5.085
	1912	2.035	379	119	64	2.597	1.913	249	264	5	2.431	5.028
THEREZINA (SÉDE).....	1908	103	46	16	5	170	104	29	32	165	335
	1909	91	44	7	1	143	84	25	25	1	135	278
	1910	101	47	11	7	166	103	28	29	6	166	332
	1911	84	35	16	8	143	76	31	32	7	146	289
	1912	94	45	8	8	155	92	28	32	9	161	316
VICTORIA.....	1908	189	49	11	249	175	33	19	227	476
	1909	257	48	12	4	321	234	42	34	1	311	632
	1910	219	52	13	3	287	173	36	27	2	238	525
	1911	247	56	10	14	327	192	27	35	1	255	582
	1912	209	55	12	12	288	199	53	39	8	299	587

do Brazil — Sexo, estado civil e nacionalidade (1908 — 1912)

États du Brésil — Sexe, état civil et nationalité

ESTRANGEIROS ÉTRANGERS										TOTAL GERAL TOTAL GÉNÉRAL			
MASCULINOS MASCULINS					FEMININOS FÉMININS					TOTAL	MASCULINOS	FEMININOS	TOTAL
Solteiros Céliba- taires	Casados Mariés	Viuvos Veufs	Ignorado In- connu	Total	Solteiros Céliba- taires	Casados Mariés	Viuvos Veufs	Ignorado In- connu	Total	TOTAL	MAS- CULINS	FEMININS	TOTAL
53	31	13	2	99	7	3	2	12	111	3.860	3.198	7.058
64	44	23	6	137	12	6	8	1	27	164	3.997	3.225	7.222
31	38	7	2	78	9	6	6	1	22	100	4.865	3.676	8.541
40	40	8	3	91	7	3	10	101	5.562	4.338	9.900
50	39	11	100	13	7	5	25	125	4.204	3.463	7.667
12	11	5	28	28	773	716	1.489
5	6	3	2	16	1	1	17	590	616	1.206
17	9	1	1	28	3	3	31	628	607	1.235
7	7	6	2	22	3	1	3	7	29	558	584	1.142
12	12	2	26	1	1	2	28	605	594	1.199
274	365	100	92	831	209	189	112	30	540	1.371	3.132	2.632	5.764
326	446	101	13	886	146	256	130	3	535	1.421	3.121	2.716	5.837
323	551	88	19	981	160	282	144	9	595	1.576	3.482	2.814	6.296
270	537	123	50	980	111	326	184	33	654	1.634	3.742	3.191	6.933
552	640	133	73	1.398	349	396	179	38	962	2.360	4.776	3.924	8.700
63	49	19	1	132	90	9	18	117	249	2.959	2.795	5.754
117	54	11	2	184	48	13	20	1	82	266	3.013	2.817	5.830
68	34	4	1	107	54	4	18	76	183	3.240	2.911	6.151
56	23	6	4	89	52	18	15	85	174	2.668	2.591	5.259
79	15	5	3	102	57	7	8	72	174	2.699	2.503	5.202
.....	1	1	1	1	2	171	166	337
.....	143	135	278
1	1	2	2	168	166	334
.....	1	1	1	144	146	290
6	4	1	11	12	2	14	25	166	175	341
9	7	3	19	2	1	1	4	23	268	231	499
17	16	1	1	35	5	1	2	8	43	356	319	675
10	7	2	2	21	2	2	1	5	26	308	243	551
8	6	4	18	2	5	1	8	26	345	263	608
13	18	4	1	36	3	3	6	42	324	305	629

Obitos, por idade, registrados nas Capitães

Décès, par âge, enregistrés dans les

CAPITAES CAPITALES	ANNOS ANNÉES	— de um — d'un										
		1	2	3	4	5	6	7	8	9	10	
		anno - an										
ARACAJÚ.....	1908....	158	62	30	8	17	9	12	9	7	3	4
	1909....	84	13	18	6	2	1	3	1	2	1
	1910....	111	27	17	8	3	4	5	2	3	4	3
	1911....	96	47	22	9	7	6	2	5	5	3	2
	1912....	150	39	30	6	7	3	2	1	2	2	2
BELÉM (SÉDE) (*).....	1908....	713	234	101	51	41	132					
	1909....	677	223	111	81	62	142					
	1910....	750	260	134	93	70	196					
	1911....	787	215	86	77	63	129					
	1912....	766	200	104	83	75	131					
BELLO HORIZONTE.....	1908....	112	53	19	7	6	2	2	2	3	1	1
	1909....	91	54	23	2	4	3	3	3	4	3
	1910....	160	45	14	5	1	2	2	2	9
	1911....	260	120	59	13	12	6	5	2	9	2	5
	1912....	187	64	19	14	6	5	8	7	4	2	6
CURITYBA.....	1908....	296	79	19	10	7	5	2	5	3	3	1
	1909....	292	86	23	24	16	10	13	15	9	6	4
	1910....	380	110	28	25	17	12	11	7	3	5	4
	1911....	340	123	18	15	10	6	4	2	3	6	2
	1912....	455	192	47	19	17	11	11	11	9	3	7
DISTRICTO FEDERAL.....	1908....	4.899	2.128	1.307	1.140	756	456	369	272	194	126	158
	1909....	3.517	1.064	501	302	196	143	89	110	68	56	54
	1910....	4.011	1.457	653	345	217	138	129	102	72	62	53
	1911....	4.584	1.483	635	352	204	136	84	107	57	67	82
	1912....	4.917	1.837	761	398	254	170	128	116	77	59	65
FLORINOPOLIS (SÉDE).....	1908....	122	34	20	9	4	5	3	4	4	2
	1909....	132	44	21	11	10	7	5	6	7	2	1
	1910....	109	19	15	5	3	1	3	2	1	1
	1911....	104	15	12	3	6	1	3	2	3	1
	1912....	133	22	16	8	4	3	2	3	1	3
FORTALEZA.....	1908....	429	88	37	15	18	5	9	9	4	9	7
	1909....	337	54	33	20	11	16	9	13	2	3	8
	1910....	541	125	80	41	30	23	22	22	14	9	9
	1911....	465	80	41	31	13	9	8	16	5	7	6
	1912....	573	106	44	37	25	14	10	12	10	3	4

(*) Conforme os Boletins da Repartição Demographo Sanitaria de Belém.

de diversos Estados do Brazil (1908 - 1912)

Capitales de plusieurs États du Brésil

11	12	13	14	15-19	20-29	30-39	40-49	50-59	60-69	70-79	80-89	90-99	100 e +	Idade igno- rada Age inconnu	TOTAL
annos - ans															TOTAL
4	2	3	4	28	69	71	62	60	53	29	28	7	3	1	743
3	1	1	6	48	53	56	36	54	31	14	3	1	1	439
1	1	2	19	36	58	47	37	42	23	10	4	4	2	473
.....	1	1	10	54	55	72	33	47	33	15	7	3	535
.....	4	4	4	13	43	50	46	50	42	36	19	10	2	2	569
96				232	716	565	330	175	105	65	33	20	13	3.622
149				205	768	585	407	223	162	91	49	13	9	3.957
140				320	847	624	349	221	135	71	43	9	4	4.266
90				222	664	522	355	219	130	72	38	9	3	3.681
112				258	665	573	290	199	131	80	26	7	4	3.704
2	4	2	6	26	48	58	50	41	37	12	4	1	1	11	511
1	2	2	3	12	49	31	61	44	31	11	11	5	3	456
1	3	1	24	87	65	69	43	41	17	8	7	1	1	608
1	1	1	1	27	62	63	55	29	27	21	9	4	1	8	803
2	2	2	31	85	73	53	52	56	18	12	1	1	3	713
2	5	1	6	26	73	54	64	52	49	32	26	5	2	2	829
5	4	2	1	24	77	70	58	55	60	48	25	2	1	1	931
3	1	4	29	82	75	58	68	56	48	27	11	2	3	1.069
.....	1	2	2	13	62	60	74	51	66	57	30	9	1	957
1	3	8	5	31	99	85	83	62	73	50	22	11	2	3	1.320
118	106	126	134	1.408	4.385	2.822	2.092	1.507	1.061	653	341	128	65	75	26.826
44	52	56	69	607	2.180	1.937	1.652	1.339	1.089	739	350	148	71	35	16.468
54	56	63	74	641	2.253	1.968	1.807	1.407	1.102	675	344	119	57	55	17.914
53	68	76	71	678	2.294	1.997	1.843	1.454	1.135	748	398	128	58	40	18.832
71	58	51	83	709	2.539	2.089	1.837	1.373	1.207	722	355	145	65	31	20.117
3	1	1	4	17	43	35	33	30	32	17	13	4	440
1	1	3	18	28	54	36	24	35	22	15	9	492
2	5	3	2	12	36	37	31	33	41	20	12	3	1	397
.....	2	4	14	28	54	38	39	37	28	23	4	421
.....	2	2	16	40	43	47	39	30	36	18	2	1	471
3	7	5	6	46	126	105	115	100	63	56	33	19	1	2	1.317
3	8	10	7	49	138	123	129	81	88	42	27	14	2	1.227
3	7	5	14	78	146	129	152	93	72	68	37	14	6	2	1.742
4	8	3	2	54	180	150	157	116	93	65	39	12	2	3	1.569
4	4	3	2	54	174	151	139	120	100	86	56	12	3	12	1.758

Obitos, por idade, registrados nas Capitães

Décès, par âge, enregistrés dans les

CAPITAES CAPITALES	ANNOS ANNÉES	— de um — d'un	1	2	3	4	5	6	7	8	9	10
		anno - an										
MACEIÓ.....	1908...	393	84	40	24	13	20	6	6	4	3	4
	1909...	397	75	43	17	14	5	8	2	6	8	4
	1910...	386	77	50	23	22	14	17	9	9	3	6
	1911...	488	127	75	38	20	25	18	11	7	3	11
	1912...	436	96	48	30	8	14	16	13	8	4	8
MANAÓS (SÉDE) (*).....	1908...	357			124					52		
	1909...	353			94					36		
	1910...	352			139					68		
	1911...	342			169					43		
	1912...	287			129					48		
NATAL.....	1908...	187	43	19	12	8	4	4	1	5	3	2
	1909...	157	19	22	9	3	10	5	6	1	4	2
	1910...	197	31	16	12	8	7	2	3		2	
	1911...	215	50	10	12	5	1	4	3	11	2	2
	1912...	206	26	18	11	5	5	5	1	5	3	1
NITHEROY.....	1908...	534	217	138	118	69	49	43	39	26	17	19
	1909...	365	128	51	31	24	19	5	8	10	7	7
	1910...	433	183	108	55	33	35	21	22	8	8	10
	1911...	482	147	67	44	19	12	13	11	9	8	6
	1912...	540	163	87	31	14	13	5	11	4	7	9
PARAHYBA.....	1908...	259	74	53	22	7	18	20	11	16	10	9
	1909...	257	46	16	13	5	7	6	6	4	4	6
	1910...	404	75	66	32	19	13	17	6	10	17	14
	1911...	294	42	39	13	19	14	12	5	12	2	8
	1912...	307	43	33	15	17	7	19	19	7	4	9
PORTO ALEGRE.....	1908...	682	207	64	43	33	23	7	19	8	5	9
	1909...	775	221	83	48	27	14	15	13	17	10	8
	1910...	744	200	73	36	19	19	20	17	9	12	13
	1911...	1.031	398	136	70	43	23	29	17	21	13	20
	1912...	1.274	396	145	71	44	55	33	27	22	25	17

(*) Conforme os Boletins da Repartição Demographo Sanitaria de Manáos.

de diversos Estados do Brazil (1908 - 1912)

Capitales de plusieurs États du Brésil

11	12	13	14	15-19	20-29	30-39	40-49	50-59	60-69	70-79	80-89	90-99	100 e +	Idade ignora- da Age inconnu	TOTAL TOTAL
annos - ans															
10	8	9	7	43	165	162	134	81	77	46	50	18	3	5	1.415
3	7	2	4	44	162	149	142	82	106	52	30	9	5	2	1.378
4	8	5	5	49	178	168	136	114	90	39	29	16	10	7	1.474
6	3	8	5	51	217	152	149	108	80	49	42	23	5	6	1.727
6	11	4	7	59	173	147	132	99	94	53	29	13	8	2	1.518
				179	427	258	135	66					46	48	1.692
				155	401	272	141	67					49	35	1.603
				246	630	327	187	86					43	39	2.117
				289	667	336	185	94					55	47	2.227
				229	537	277	162	71					46	24	1.810
3	2	2	17	42	46	40	29	14	9	13	4	2	511
.....	2	2	12	30	34	30	11	21	14	8	1	1	404
1	2	2	3	4	37	37	34	24	20	18	9	2	1	472
1	3	3	1	14	70	50	58	46	28	19	18	4	2	632
4	2	2	3	24	61	50	52	42	30	19	8	6	5	594
21	26	18	24	157	421	275	178	127	97	72	21	18	4	16	2.744
2	5	4	4	63	207	160	149	108	92	75	31	24	7	6	1.592
9	4	12	6	57	185	166	136	105	85	67	37	17	8	2	1.812
8	8	8	6	63	165	154	137	104	83	75	35	9	4	3	1.680
8	12	9	9	80	182	148	113	113	73	51	24	6	4	5	1.721
5	6	7	3	45	112	98	107	65	81	34	30	6	2	16	1.116
12	7	4	1	16	75	71	90	43	52	21	18	2	7	6	795
18	10	7	32	96	95	64	60	66	33	23	14	7	1.198
.....	8	16	17	101	66	64	83	49	56	12	6	3	941
6	15	6	22	115	85	82	65	45	55	25	3	1.004
11	8	9	14	96	333	230	218	210	179	103	55	36	12	7	2.621
10	14	12	12	94	361	276	221	223	167	127	72	31	23	5	2.879
7	14	14	9	126	397	284	236	211	194	120	71	23	16	4	2.888
14	16	19	22	145	367	286	290	258	215	161	77	28	15	5	3.719
14	23	18	16	169	464	346	293	268	228	145	91	24	9	7	4.224

Obitos, por idade, registrados nas Capitães

Décès, par âge, enregistrés dans les

CAPITAES CAPITALES	ANNOS ANNÉES	— de um	1	2	3	4	5	6	7	8	9	10	
		— d'un											
		anno - an											
RECIFE.....	1908....	1.251	347	153	126	76	24	38	33	20	24	33	
	1909....	1.666	283	179	119	66	37	44	32	31	23	33	
	1910....	1.567	447	231	133	128	63	66	63	42	28	53	
	1911....	1.888	415	253	182	165	75	45	40	53	33	66	
	1912....	1.483	376	168	108	53	66	50	47	39	19	38	
SÃO LUIZ.....	1908....	281	62	24	18	20	14	12	13	11	6	11	
	1909....	296	70	32	13	15	5	9	16	8	6	3	
	1910....	281	80	40	13	14	13	9	12	6	7	5	
	1911....	227	60	19	16	10	14	10	11	9	4	5	
	1912....	259	47	31	10	12	11	7	11	10	6	4	
SÃO PAULO.....	1908....	1.812	870	219	118	71	38	49	46	26	35	22	
	1909....	1.603	851	326	167	106	70	57	41	18	23	29	
	1910....	1.819	885	302	153	99	71	46	38	30	18	17	
	1911....	2.236	1.000	339	150	67	60	31	37	23	25	29	
	1912....	2.603	1.307	523	271	159	89	72	50	35	33	38	
SÃO SALVADOR.....	1908....	1.093	292	106	69	38	49	33	32	50	25	30	
	1909....	1.127	272	143	85	44	47	43	31	41	28	26	
	1910....	1.195	293	151	102	80	58	46	20	33	31	34	
	1911....	1.170	233	122	76	50	41	19	23	43	10	27	
	1912....	1.137	284	98	68	45	32	21	32	22	17	28	
THEREZINA.....	1908....	68	29	7	5	6	3	3	3	2	2	2	
	1909....	48	20	5	4	2	5	1	2	2	1	1	
	1910....	71	28	12	5	6	1	2	3	3	
	1911....	55	21	8	7	1	1	1	1	
	1912....	76	19	12	8	6	2	1	4	2	
VICTORIA.....	1908....	99	32	23	18	5	1	2	9	3	6	6	
	1909....	114	39	35	24	17	16	14	7	12	5	8	
	1910....	136	40	24	16	5	7	3	8	8	4	4	
	1911....	127	43	21	21	8	10	3	1	2	1	6	
	1912....	124	45	27	11	6	5	3	4	2	3	1	

de diversos Estados do Brazil (1908 - 1912)

Capitales de plusieurs États du Brésil

11	12	13	14	15-19	20-29	30-39	40-49	50-59	60-69	70-79	80-89	90-99	100 e +	Idade igno- rada age inconnu	TOTAL TOTAL
annos — ans															
33	50	72	52	510	1.367	961	666	492	340	173	86	31	8	92	7.058
19	49	39	54	440	1.168	958	721	494	332	203	104	28	10	90	7.222
31	66	70	70	664	1.559	1.086	828	608	383	150	86	29	9	81	8.541
36	82	40	63	826	2.031	1.175	866	619	378	189	94	25	8	253	9.900
22	51	41	64	494	1.466	994	774	537	393	203	93	18	6	64	7.667
9	11	8	7	78	258	196	157	96	87	53	33	15	3	6	1.489
3	6	3	5	49	154	148	110	80	78	33	45	11	5	3	1.206
4	6	5	4	36	181	142	100	93	69	52	39	8	10	6	1.235
1	4	6	11	39	157	138	119	91	77	49	28	11	18	8	1.142
5	6	1	4	58	161	175	121	75	85	41	40	12	6	1	1.199
17	11	20	23	125	446	415	428	390	305	154	79	24	18	3	5.764
28	16	21	15	143	430	384	455	400	324	212	74	22	9	13	5.837
22	18	20	33	158	480	445	494	439	364	217	94	26	4	4	6.296
15	36	13	29	211	518	506	481	381	386	217	93	30	8	12	6.933
32	24	44	24	219	630	537	606	511	442	280	97	42	13	19	8.700
25	41	38	41	210	792	727	586	430	378	304	223	76	48	18	5.754
30	23	21	39	217	893	710	613	435	388	262	180	74	46	12	5.830
21	34	26	36	231	952	790	651	438	344	273	182	83	40	7	6.151
24	23	29	31	179	671	603	576	417	325	254	169	90	53	1	5.259
29	21	24	28	175	667	606	559	403	328	264	149	96	41	28	5.202
1	3	1	2	12	39	43	41	30	12	11	4	3	1	4	337
.....	1	1	12	48	37	27	20	14	12	9	3	2	1	278
.....	2	1	10	38	35	36	25	15	13	11	4	2	11	334
2	2	8	42	40	34	18	19	13	5	2	2	8	290
.....	2	10	47	43	38	25	20	12	7	1	1	5	341
5	3	4	16	67	47	47	43	23	18	14	1	1	6	499
5	9	5	4	33	89	65	58	33	32	19	15	5	6	6	675
2	3	5	3	15	65	55	41	27	32	25	10	3	2	8	551
4	3	4	6	17	76	71	59	32	34	22	13	4	1	19	608
.....	1	2	7	20	104	77	66	32	34	19	17	6	4	9	629

Obitos, por molestias, registrados nas Capi

Décès, par maladies, enregistrés dans les

CAPITAES CAPITALES	ANNOS ANNÉES	MOLESTIAS GERAES MALADIES GÉNÉRALES														
		TRANSMISSIVEIS TRANSMISSIBLES														
		Febre typhoide Fièvre typhoide	Febre e cachexia palustres Fièvre et cachexie paludéennes	Variola Variole	Sarampo Rougeole	Escarlatina Scarlatine	Coqueluche Coqueluche	Difteria e Croup Diph-térie et Croup	Grippe Grippe	Cholera asiatico Cholé- ra asiati- que	Dysenteria Dy- sen- terie	Peste Peste	Febre amarela Fièvre jaune	Lepra Lèpre	Beriberi Béri- béri	Tuberculose Tuber- culose
ARACAJÚ.....	1908	2	36	4	8	222	38
	1909	30	1	1	1	4	18	42
	1910	25	6	3	14	26
	1911	4	35	7	1	2	1	1	6	1	40
	1912	1	34	1	3	10	29
BELÉM (SÉDE).....	1908	1	697	12	1	8	3	3	213	471
	1909	9	1.159	3	1	9	9	169	432
	1910	2	886	29	62	4	20	4	352	466
	1911	3	713	18	5	2	1	16	37	476
	1912	4	802	8	5	4	31	26	3	502
BELLO HORIZONTE...	1908	27	3	5	2	7	6	36
	1909	18	1	2	5	6	1	35
	1910	24	2	1	9	7	59
	1911	8	3	66	31	3	12	2	47
	1912	20	3	1	9	5	9	10	1	60
CURITIBA.....	1908	24	4	1	3	7	4	1	62
	1909	24	2	2	46	1	6	4	9	1	1	68
	1910	11	2	3	42	16	17	12	3	62
	1911	13	1	2	4	5	3	11	5	61
	1912	19	1	20	1	2	3	12	23	80
DISTRICTO FEDERAL...	1908	59	564	9.046	149	6	70	52	597	81	54	4	22	33	3.616
	1909	54	525	355	57	2	78	34	609	60	15	14	32	3.346
	1910	42	448	1	312	115	39	684	62	18	12	25	3.640
	1911	47	378	8	144	198	43	824	222	22	2	29	12	3.566
	1912	54	392	12	365	151	57	756	214	8	3	26	14	3.746
FLORIANOPOLIS(SÉDE)	1908	2	6	1	11	5	2	2	58
	1909	5	9	23	14	1	47
	1910	15	9	17	1	45
	1911	9	1	40	3	53
	1912	2	8	37	3	47
FORTALEZA.....	1908	7	42	1	3	3	4	35	4	2	5	181
	1909	2	55	8	2	9	23	7	6	9	168
	1910	7	93	4	76	1	4	14	47	4	1	17	177
	1911	5	94	3	11	3	13	17	1	5	4	15	185
	1912	7	84	7	6	4	33	15	3	9	186

taes de diversos Estados do Brazil (1908 - 1912)

Capitales de plusieurs États du Brésil

				MOLESTIAS LOCALISADAS MALADIES LOCALISÉES								Molestias da primeira idade e vícios de conformação		Debilidade senil	Mortes violentas (inclusive suicídios)	Molestias não especificadas ou mal definidas	Total
Syphilis		Cancer e outros tumores malignos		do sistema nervoso e dos órgãos dos sentidos	DO APPARELHO DE L'APPAREIL				puerperales	da pelle e do tecido celular	dos órgãos de locomoção	Maldades du premier âge et vices de conformation	Sénilitéé	Morts violentes (suicides inclus)	Maldades non spécifiées ou mal définies	Total	
Syphilis	Outras	Cancer et autres tumeurs malignes	Outras		Circulatorio	Respiratorio	digestivo	genito-urinario e de seus annexos									
13	1	4	13	55	26	21	151	17	5	4	10	14	7	92	743		
5	3	3	23	41	34	26	81	7	6	6	1	12	4	89	439		
7	1	5	21	31	21	23	89	11	9	2	5	13	7	154	473		
6	2	4	24	35	42	21	82	11	6	2	3	17	9	173	535		
8	5	3	25	39	43	33	135	15	7	1	2	17	3	155	569		
.....	29	45	86	188	215	493	71	28	141	23	78	816	3.622		
.....	37	40	124	192	245	431	61	38	110	24	81	783	3.957		
.....	68	40	142	221	377	538	101	31	93	14	92	704	4.266		
.....	42	35	173	229	381	566	69	23	123	8	101	660	3.681		
.....	41	27	103	160	312	520	132	37	137	5	107	738	3.704		
4	1	11	11	31	75	72	132	18	3	6	7	5	16	32	511		
6	9	15	23	65	57	102	26	4	3	11	3	27	36	456		
13	8	12	27	69	85	118	25	12	3	11	9	28	86	608		
14	1	17	13	34	56	94	177	32	7	4	29	4	24	125	803		
12	17	17	31	54	93	171	30	8	3	21	6	31	100	713		
1	2	27	15	41	89	89	190	18	8	2	10	12	15	204	829		
9	20	23	62	92	77	188	26	8	1	20	15	22	203	931		
8	27	25	32	74	104	110	232	20	7	2	21	18	16	205	1.069		
2	2	29	17	58	111	110	245	24	6	2	21	14	22	188	957		
8	1	23	38	75	132	138	360	31	10	4	22	22	51	244	1.320		
104	47	313	322	1.660	2.287	1.988	3.309	560	132	93	567	223	661	191	26.826		
130	43	306	349	1.369	2.253	1.645	2.812	541	107	66	579	225	671	172	16.468		
138	36	334	568	1.356	2.302	1.924	3.288	631	126	73	614	186	761	168	17.914		
149	45	328	618	1.323	2.318	2.007	3.734	690	165	72	742	211	797	131	18.832		
171	67	318	638	1.410	2.349	2.079	4.203	659	166	67	765	195	969	257	20.117		
6	1	5	16	38	35	40	130	6	3	6	6	8	53	440		
1	4	9	10	40	22	31	123	11	3	5	1	19	6	108	492		
4	4	7	14	31	37	45	81	6	1	1	16	12	3	48	397		
1	3	8	11	32	33	30	81	11	3	1	20	8	5	68	421		
3	1	9	17	28	30	38	125	17	3	19	12	7	65	471		
4	3	13	45	150	161	78	415	40	9	6	33	23	17	33	1.317		
9	5	16	29	159	148	64	353	22	14	7	46	13	19	34	1.227		
3	1	21	54	124	154	162	606	29	19	4	51	16	24	29	1.742		
2	3	20	88	132	183	111	493	28	15	6	77	17	17	20	1.569		
4	2	21	91	154	177	107	626	32	20	7	70	25	33	34	1.758		

Obitos, por molestias, registrados nas Capi
Décès, par maladies, enregistrés dans les

CAPITAES CAPITALES	ANNOS ANNÉES	MOLESTIAS GERAES MALADIES GÉNÉRALES														
		TRANSMISSIVEIS TRANSMISSIBLES														
		Febre typhoide Fièvre typhoide	Febre e cachexia palustres Fièvre et cachexie paludéennes	Variola Variole	Sarampo Rougeole	Escarlatina Scarlatine	Coqueluche Coqueluche	Difteria e Crup Diphthérie et Crup	Grippe Grippe	Cholera asiatico Choléra asiatique	Dysenteria Dysenterie	Peste Peste	Febre amarello Fièvre jaune	Lepra Lèpre	Beriberi Béri-béri	Tuberculose Tuberculose
MACEIÓ.....	1908	7	131	1	4	5	10	126	
	1909	13	101	1	2	5	5	5	2	2	140	
	1910	11	114	18	2	14	1	157	
	1911	3	126	2	12	13	5	4	16	1	154	
	1912	3	124	1	7	4	16	158	
MANAOS (SEDE).....	1908	16	476	6	1	1	6	32	117	2	119	129
	1909	12	477	1	2	11	78	61	1	83	112
	1910	10	593	33	16	1	21	48	206	5	149	128
	1911	5	708	10	3	2	5	47	278	4	135	154
	1912	10	563	1	1	6	31	172	1	80	163
NATAL.....	1908	1	32	12	20	
	1909	22	14	1	2	40	45	
	1910	16	1	9	2	84	2	1	1	25	
	1911	1	30	8	24	77	4	66	
	1912	33	5	11	72	2	1	59	
NITHEROY.....	1908	20	58	956	14	6	1	71	6	2	1	2	301
	1909	17	44	25	3	1	49	9	1	3	331
	1910	21	40	71	6	2	57	1	1	306
	1911	19	21	3	12	1	63	2	3	1	2	280
	1912	12	60	15	17	3	45	4	4	1	3	272
PARAHYBA.....	1908	2	149	88	2	3	15	1	110
	1909	1	80	3	3	16	1	89
	1910	2	171	1	47	20	4	16	2	125
	1911	2	116	4	4	26	2	1	26	1	96
	1912	1	71	2	3	1	31	127
PORTO ALEGRE.....	1908	84	2	1	1	1	16	5	51	59	18	399
	1909	76	1	3	1	1	6	83	67	11	474
	1910	66	1	2	1	10	88	67	16	479
	1911	46	3	25	1	8	6	136	89	17	2	548
	1912	83	2	3	8	6	10	16	113	110	508

taes de diversos Estados do Brazil (1908 - 1912)

Capitales de plusieurs États du Brésil

				MOLESTIAS LOCALISADAS MALADIES LOCALISÉES									Molestias da primeira idade e vícios de conformação Maladies du premier âge et vices de conformation	Debilidade senil Sénilité	Mortes violentas (inclusive suicídios) Morts violentes (suicides inclus)	Molestias não especificadas ou mal definidas Maladies non spécifiées ou mal définies	Total Total
Syphilis		Cancer e outros tumores malignos Cancer et autres tumeurs malignes	Outras Autres	do systema nervoso e dos órgãos dos sentidos du système nerveux et des organes des sens	DO APPARELHO DE L'APPAREIL				puerperaes puerpérales	da pelle e do tecido celular de la peau et du tissu cellulaire	dos órgãos de locomoção des organes de la locomotion						
Syphilis	Outras				Circulatorio Circulatoire	Respiratorio Respiratoire	digestivo digestif	genito-urinario e de seus annexos génito-urinaire et de ses annexes									
6	6	14	17	151	74	88	272	12	3	7	5	17	36	423	1.415	
15	3	11	17	151	81	95	301	11	9	4	9	9	24	362	1.378	
16	10	16	21	162	93	71	325	32	11	15	1	14	11	26	333	1.474	
14	12	8	61	132	80	107	378	16	6	12	16	17	33	499	1.727	
13	7	9	53	126	100	68	340	27	7	7	51	10	27	360	1.518	
12	4	29	16	94	55	219	18	17	2	254	10	36	21	1.692	
5	3	11	20	32	93	74	176	17	11	1	1	267	8	45	1	1.603	
3	4	7	32	16	111	103	229	25	12	1	278	3	62	21	2.117	
5	1	10	41	9	112	72	171	29	17	2	341	10	42	14	2.227	
3	2	13	35	14	80	74	180	21	15	7	259	7	64	8	1.810	
7	2	3	3	25	20	21	26	3	2	5	2	2	325	511	
5	6	14	36	23	25	67	3	1	1	1	27	6	4	61	404	
7	8	14	58	38	20	113	11	3	1	10	5	12	31	472	
9	1	7	22	81	55	35	131	10	3	1	20	17	10	20	632	
3	3	8	26	76	48	20	123	21	5	32	7	9	30	594	
6	5	22	55	135	171	184	483	49	10	4	78	55	36	13	2.744	
10	4	33	53	103	163	153	384	39	12	1	51	49	48	6	1.592	
5	1	28	61	126	196	224	445	51	10	3	1	51	35	61	9	1.812	
6	1	17	45	119	233	214	437	55	8	48	36	46	8	1.680	
8	6	23	82	131	184	206	383	42	10	4	125	24	46	11	1.721	
6	1	8	35	94	43	88	159	31	14	15	30	14	17	191	1.116	
9	8	16	15	94	24	59	72	24	7	2	4	176	7	8	77	795	
7	2	9	25	102	44	101	41	21	16	8	1	273	16	19	125	1.198	
5	2	11	20	140	33	62	53	23	13	2	1	175	8	20	95	941	
10	9	36	127	31	53	165	24	21	1	164	5	13	109	1.004	
31	7	52	72	168	235	185	571	85	13	4	48	12	48	453	2.621	
37	5	55	77	210	226	179	664	74	10	10	5	62	19	55	468	2.879	
40	4	54	82	191	241	195	611	111	15	7	1	58	16	39	493	2.888	
29	64	99	303	278	268	917	120	14	7	1	76	27	50	582	3.719	
45	1	49	86	348	283	295	1.183	164	17	10	113	14	68	689	4.224	

Obitos, por molestias, registrados nas Capi
Dècès, par maladies, enregistrés dans les

CAPITAES CAPITALES	ANNOS ANNÉES	MOLESTIAS GERAES MALADIES GÉNÉRALES														
		TRANSMISSIVEIS TRANSMISSIBLES														
		Febre typhoide Fièvre typhoide	Febre e cachexia palustres Fièvre et cachexie paludéennes	Variola Variole	Sarampo Rougeole	Escarlatina Scarlatine	Coqueluche Coqueluche	Difteria e Crup Diph-térie et Crup	Grippe Grippe	Cholera asiatico Cholé- ra asiati- que	Dysenteria Dy- sen- te- rie	Peste Peste	Febre amarela Fièvre jaunc	Lepra Lèpre	Beriberi Béri- béri	Tuberculose Tuber- culose
RECIFE.....	1908	29	389	797	14	3	2	96	310	19	9	19	8	1.363
	1909	14	292	383	80	2	191	334	30	18	12	6	1.250
	1910	15	288	1.432	15	1	69	1	219	334	22	1	12	9	1.397
	1911	24	260	2.438	8	1	40	1	187	231	20	13	3	9	1.437
	1912	17	264	762	5	3	242	253	20	40	10	5	1.395
SÃO LUIZ.....	1908	3	114	229	6	1	34	22	49	17	76	122
	1909	2	81	2	12	35	30	28	1	2	83	121
	1910	1	82	33	1	2	33	18	7	11	75	113
	1911	6	76	1	1	36	22	4	7	85	110
	1912	4	80	40	22	3	12	101	120
SÃO PAULO.....	1908	37	39	183	76	11	38	20	43	35	4	4	381
	1909	54	35	48	87	9	26	22	56	43	1	2	426
	1910	41	21	5	79	1	18	27	52	27	5	22	456
	1911	63	20	2	80	1	41	26	80	55	5	21	1	447
	1912	107	17	239	133	39	39	106	42	1	26	438
SÃO SALVADOR.....	1908	24	384	85	8	2	8	479	52	14	1	115	756
	1909	13	358	328	21	1	3	17	177	114	93	7	47	795
	1910	14	344	835	7	1	16	6	16	93	124	8	7	39	781
	1911	18	375	5	17	20	3	15	90	52	4	43	762
	1912	10	381	8	7	6	17	81	59	13	1	38	782
THEREZINA (SÉDE)...	1908	17	1	7	3	1	26
	1909	3	7	2	5	1	31
	1910	22	1	1	2	4	7	1	25
	1911	2	14	3	1	1	18
	1912	6	6	1	12	2	1	30
VICTORIA.....	1908	15	45	6	4	1	5	55	
	1909	17	69	24	4	1	20	45	1	14	69
	1910	10	18	4	1	13	1	9	24	6	57	
	1911	13	24	2	7	1	6	5	1	1	7	84
	1912	38	18	1	2	1	5	4	11	89	

taes de diversos Estados do Brazil (1908 - 1912)

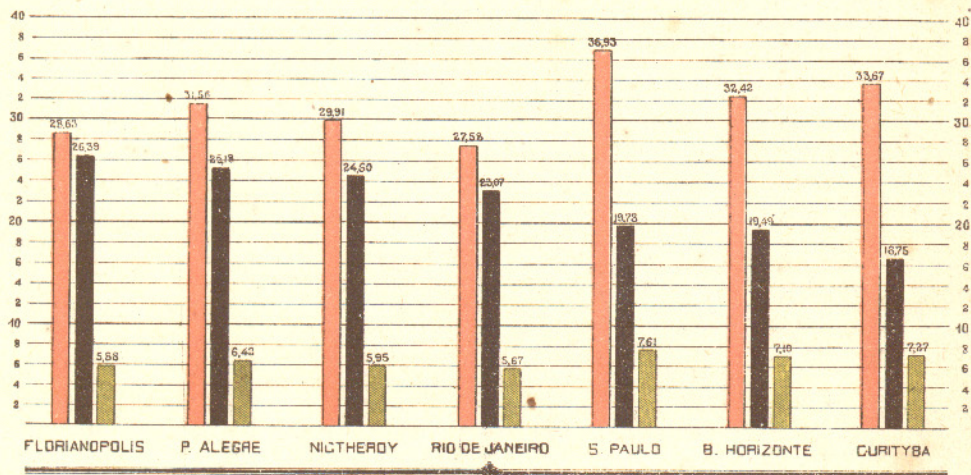
Capitales de plusieurs États du Brésil

		MOLESTIAS LOCALISADAS MALADIES LOCALISEÉS															
Sy-philis	Outras	Cancer e outros tumores malignos	Outras	do sistema nervoso e dos órgãos dos sentidos	DO APPARELHO DE L'APPAREIL				puerperales	da pelle e do tecido celular	dos órgãos de locomoção	Molestias da primeira idade e vícios de conformação	De-bilidade senil	Mortes violentas (inclusive suicídios)	Molestias não especificadas ou mal definidas	Total	
					Circulatório	Respiratório	digestivo	genito-urinario e de seus anexos									de la peau et du tissu cellulaire
99	152	64	203	794	528	195	789	193	32	16	285	61	105	484	7.058	
179	75	56	84	799	439	200	738	163	37	37	252	50	142	1.359	7.222	
179	152	64	272	700	569	252	641	201	22	15	260	36	115	1.248	8.541	
207	148	51	163	815	548	278	765	259	27	30	532	40	164	1.201	9.900	
194	73	55	182	726	471	264	876	201	45	15	2	310	40	183	1.014	7.667	
11	3	13	9	109	112	60	202	21	13	11	40	24	18	170	1.489	
4	3	14	17	104	109	44	208	18	6	9	1	35	28	10	199	1.206	
7	1	12	21	101	105	66	225	15	7	9	1	29	28	9	223	1.235	
8	5	11	21	83	111	70	184	28	4	2	12	23	13	219	1.142	
4	3	18	21	70	126	50	210	19	9	7	1	27	26	18	208	1.199	
37	11	119	99	511	561	983	1.569	208	17	37	5	327	55	143	256	5.764	
45	13	95	79	496	614	985	1.681	166	33	43	2	325	40	133	278	5.837	
38	12	145	107	500	583	1.020	1.855	209	29	26	13	385	52	140	428	6.296	
59	37	156	159	497	685	1.123	2.235	246	59	21	2	395	54	202	161	6.933	
51	27	218	206	537	817	1.496	2.754	263	49	27	5	521	57	265	220	8.700	
93	39	72	94	610	540	282	1.076	229	46	38	38	162	187	119	201	5.754	
89	26	71	101	608	579	318	999	246	43	29	32	163	166	112	244	5.830	
72	27	58	272	409	593	394	886	267	44	29	3	172	165	110	359	6.151	
73	22	68	258	425	632	330	1.021	282	57	23	3	199	151	127	184	5.259	
64	19	59	231	399	565	369	1.012	318	36	27	3	169	153	161	214	5.202	
3	6	5	12	30	13	32	11	1	1	2	1	4	161	337	
3	2	7	8	18	13	28	11	3	1	5	6	124	278	
2	3	3	17	13	13	27	9	6	1	2	2	8	165	334	
3	1	10	20	13	25	10	5	1	3	3	11	146	290	
2	2	3	9	29	16	33	7	3	4	2	2	7	164	341	
4	6	21	47	56	36	104	11	6	3	4	4	20	46	499	
9	1	3	17	44	76	32	139	17	4	3	9	6	51	675	
6	1	7	15	30	63	30	127	18	4	5	7	1	9	85	551	
4	1	4	25	33	64	63	128	18	4	1	4	2	17	89	608	
10	4	14	33	66	49	144	18	9	1	1	6	4	19	82	629	

Coefficiente médio-annual por 1000 habitantes, da natalidade, nupcialidade e mortalidade no periodo de 1908 a 1912

Legenda

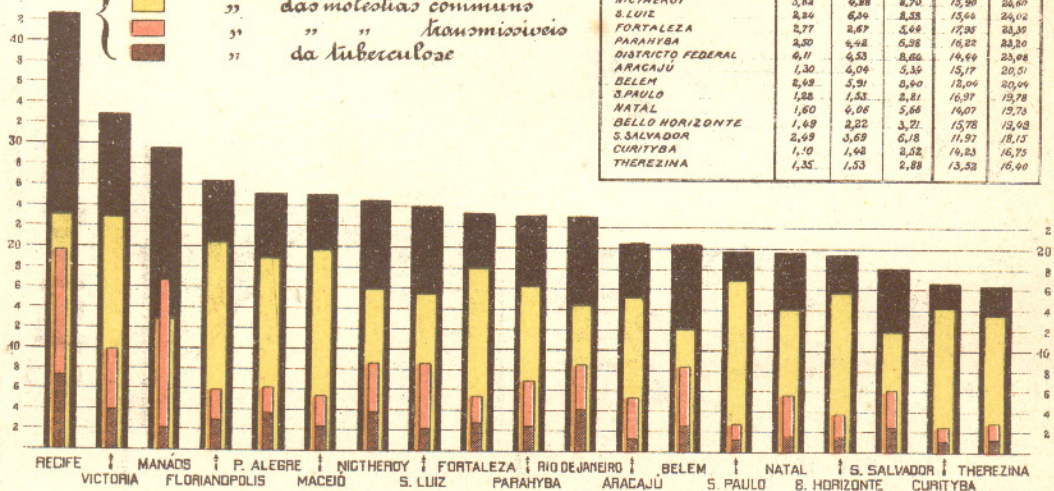
■ Nascimento ■ Obitos ■ Casamentos



Coefficiente mortuário médio-annual por 1000 habitantes, no periodo de 1908 a 1912

Legenda

■ Mortalidade geral
 ■ das molestias communs
 ■ " " transmissiveis
 ■ da tuberculose



MUNICIPIOS	Mortalidade transmissiveis			Mortalidade communs	Obitos geral
	Sibericos	Outros	Total		
RECIFE	7,28	12,65	18,73	23,07	42,80
VICTORIA	5,91	6,07	3,98	22,94	32,92
MANAOS	7,14	15,59	15,75	12,78	28,29
FLORIANOPOLIS	2,98	3,00	3,58	22,84	26,39
PORTO ALEGRE	3,74	2,31	6,25	18,93	25,18
MACEIO	2,65	2,89	4,44	13,68	24,50
NITHEROY	3,82	6,88	8,70	15,90	25,07
S. LUIZ	2,26	6,24	8,23	15,64	24,50
FORTALEZA	2,77	2,87	3,44	17,08	25,07
PARAHYBA	2,20	6,48	6,58	16,22	24,50
DISTRICTO FEDERAL	4,11	4,53	8,66	14,44	23,08
ARACAJU	1,30	4,04	5,34	15,17	20,51
BELEM	2,49	3,91	6,40	18,00	20,44
S. PAULO	1,88	1,53	2,81	16,97	19,78
NATAL	1,60	6,06	5,68	14,07	19,75
BELLO HORIZONTE	1,49	2,22	3,71	15,78	18,98
S. SALVADOR	2,49	3,69	6,18	11,97	18,15
CURITYBA	1,10	1,44	2,32	14,23	16,75
THEREZINA	1,35	1,53	2,88	13,52	16,40

Rio de Janeiro, 31 de Março de 1916
 João Emilio Bley
 CARTOGRAFO

MOVIMENTO MIGRATORIO

MOUVEMENT MIGRATOIRE

(Passageiros e imigrantes)

(Passagers et immigrants)

Movimento demographico marítimo (1908 - 1912)

Mouvement demographique maritime

PORTOS PORTS	1908		1909		1910		1911		1912	
	Entrada Entrée	Sahida Sortie	Entrada Entrée	Sahida Sortie	Entrada Entrée	Sahida Sortie	Entrada Entrée	Sahida Sortie	Entrada Entrée	Sahida Sortie
Senna Madureira.....	—	—	1.460	1.049	611	50	—	—	—	—
Empreza.....	—	—	—	—	1.269	473	—	—	—	—
Campinas (Alto Purús)...	—	—	—	193	—	—	—	—	—	—
Maúãos.....	29.157	—	34.107	27.140	50.512	36.337	46.374	36.025	39.270	28.638
Belém.....	5.160	—	5.584	5.482	46.264	33.059	39.248	30.553	32.494	25.487
São Luiz.....	—	—	5.182	4.491	4.119	3.904	5.080	3.908	4.544	3.806
Therezina.....	—	—	—	—	620	868	1.235	1.449	1.193	1.163
Natal.....	—	—	2.846	5.333	3.723	5.047	4.749	4.787	3.739	3.471
Cabedello.....	—	—	—	3.163	—	—	1.508	3.410	—	—
Recife.....	1.926	—	7.902	9.298	9.505	10.452	10.164	10.454	10.382	11.977
Maceió.....	—	—	—	—	2.711	3.289	3.139	3.968	4.334	5.589
Aracaju.....	—	—	1.467	2.060	1.604	2.074	1.751	2.068	2.022	2.541
São Salvador.....	12.491	—	1.330	1.055	11.778	13.332	13.515	8.504	12.624	11.871
Victoria.....	37	—	3.548	2.900	2.845	2.493	3.346	1.754	4.621	3.218
Rio de Janeiro.....	52.991	—	49.844	32.983	75.447	64.013	109.557	75.941	123.672	74.095
Santos.....	46.785	—	38.449	34.240	47.831	40.676	65.072	39.157	110.259	53.986
Paranaguá.....	1.470	—	7.563	2.446	6.890	3.363	12.991	3.775	10.975	4.920
Florianopolis.....	199	—	112	279	481	—	6.888	2.892	8.310	5.488
São Francisco.....	419	—	350	212	—	—	—	—	—	—
Itajahy.....	—	—	55	68	—	—	—	—	—	—
Rio Grande do Sul...	—	—	1.708	1.784	—	—	—	—	—	—
Porto Alegre.....	35.865	—	37.407	36.119	36.410	33.924	39.872	28.726	46.741	31.626
Cuyabá.....	37	—	—	—	—	—	—	—	—	—
TOTAL.....	186.537	—	198.914	170.295	302.620	253.354	364.489	257.371	415.180	267.876

Movimento demographico marítimo - Mezes e portos (1908)

Mouvement demographique maritime - Mois et ports

ENTRADA - ENTRÉE

MEZES MOIS	PORTOS - PORTS											TOTAL TOTAL	
	Maúãos	Belém	Recife	São Salvador	Victoria	Rio de Janeiro	Santos	Paranaguá	Florianopolis	São Francisco	Porto Alegre		Cuyabá
Janeiro.....	3.790	548	66	1.152	4	2.752	2.604	3	19	29	2.842	—	13.809
Fevereiro.....	4.117	565	82	1.162	3	2.944	3.274	8	23	46	3.209	—	15.433
Março.....	2.996	393	98	1.170	—	4.111	2.999	3	5	14	3.764	—	15.553
Abril.....	2.833	402	105	1.017	—	3.948	4.521	655	15	37	3.124	—	16.657
Maió.....	2.478	308	104	972	—	4.426	3.185	553	7	17	2.838	—	14.888
Junho.....	1.630	354	102	1.068	6	4.519	4.616	182	8	10	2.731	—	15.226
Julho.....	1.614	293	108	1.056	4	5.132	2.933	8	4	13	2.593	37	13.795
Agosto.....	1.628	343	105	1.008	7	4.453	3.265	29	2	9	2.485	—	13.334
Setembro.....	1.544	269	176	929	5	3.779	4.266	5	18	41	2.998	—	14.030
Outubro.....	1.740	642	215	976	—	5.494	5.145	11	26	61	2.685	—	16.995
Novembro.....	2.301	503	202	958	6	5.638	4.721	2	62	131	3.663	—	18.187
Dezembro.....	2.486	540	563	1.023	2	5.795	5.256	11	10	11	2.933	—	18.630
TOTAL.....	29.157	5.160	1.926	12.491	37	52.991	46.785	1.470	199	419	35.865	37	186.537

Movimento demographico mari

Mouvement demographique mari

MEZES MOIS	PORTOS								
	Senna Madureira	Campinas (Alto Purús)	Manãos	Belém	São Luiz	Natal	Cabedello	Recife	Aracajú
ENTRADA									
Janeiro.....	—	—	2.934	391	602	255	—	663	113
Fevereiro.....	—	—	3.394	317	529	213	—	729	107
Março.....	—	—	3.346	451	349	323	—	672	89
Abril.....	—	—	2.992	421	382	172	—	708	102
Maió.....	—	—	2.919	431	296	315	—	549	106
Junho.....	—	—	2.403	257	302	258	—	598	90
Julho.....	—	—	2.023	380	335	148	—	561	74
Agosto.....	—	—	2.086	295	343	202	—	712	99
Setembro.....	—	—	1.797	727	270	231	—	551	75
Outubro.....	—	—	3.178	725	518	173	—	820	207
Novembro.....	—	—	3.200	694	558	263	—	594	277
Dezembro.....	—	—	3.835	495	698	293	—	745	128
TOTAL.....	1.460	—	34.107	5.584	5.182	2.846	—	7.902	1.467
SAHIDA									
Janeiro.....	—	—	2.415	266	524	228	131	555	157
Fevereiro.....	—	—	2.427	227	412	349	219	811	508
Março.....	—	—	3.555	534	415	305	192	896	218
Abril.....	—	—	2.746	865	320	471	161	1.007	181
Maió.....	—	—	2.532	854	324	270	158	1.330	80
Junho.....	—	—	2.039	542	284	358	216	618	100
Julho.....	—	—	2.057	366	329	429	410	720	89
Agosto.....	—	—	1.425	373	416	542	529	537	185
Setembro.....	—	—	1.463	283	308	542	270	534	79
Outubro.....	—	—	1.891	204	319	595	291	794	240
Novembro.....	—	—	1.836	722	419	706	382	739	73
Dezembro.....	—	—	2.754	246	421	538	204	757	150
TOTAL.....	1.049	193	27.140	5.482	4.491	5.333	3.163	9.298	2.060

tino — Mezes e portos (1909)

time — Mois et ports

— PORTS										TOTAL
São Salvador	Victoria	Rio de Janeiro	Santos	Paranaguá	Florianopolis	São Francisco	Itajahy	Rio Grande	Porto Alegre	TOTAL

— ENTRÉE

62	408	5.316	2.397	741	4	11	3	185	4.264	18.349
201	221	4.513	2.428	1.051	4	6	2	155	3.623	17.493
90	263	4.942	3.209	474	6	14	3	97	4.152	18.480
77	296	4.624	2.882	351	26	81	27	144	3.018	16.303
53	267	4.140	2.637	854	7	32	4	147	3.521	16.278
89	220	4.112	3.851	556	14	—	3	135	2.614	15.502
80	378	3.151	2.648	387	7	24	1	101	2.523	12.821
95	249	3.486	3.002	228	3	15	2	116	2.680	13.613
72	282	2.743	2.754	507	3	30	2	78	2.233	12.355
247	469	4.541	4.621	710	9	92	8	222	2.590	19.130
161	213	4.499	3.625	701	9	30	—	241	2.709	17.774
103	282	3.777	4.395	1.003	20	15	—	87	3.480	20.816
1.330	3.548	49.844	38.449	7.563	112	350	55	1.708	37.407	198.914

— SORTIE

54	185	2.189	2.095	357	19	2	1	136	4.228	13.542
39	376	2.269	2.307	433	4	21	5	136	3.705	14.248
78	189	3.285	3.006	124	8	13	8	198	4.011	17.035
192	244	3.709	2.857	328	13	50	20	238	2.677	16.079
146	233	3.400	2.550	143	4	17	6	232	2.978	15.257
83	188	3.075	2.005	127	15	—	2	71	2.729	12.452
144	204	3.348	2.373	90	45	55	2	149	2.951	13.761
80	237	2.816	1.896	35	70	20	6	94	2.415	11.676
44	228	2.456	2.686	73	24	—	5	173	2.423	11.591
87	300	2.242	5.043	103	25	7	2	106	2.493	14.742
53	239	2.202	3.464	190	12	14	4	108	2.192	13.355
55	277	1.992	3.958	443	40	13	7	143	3.317	16.557
1.055	2.900	32.983	34.240	2.446	279	212	68	1.784	36.119	170.295

Movimento demographico maritimo

Mouvement démographique ma

ENTRADA

CLASSIFICAÇÃO CLASSIFICATION	TOTAL TOTAL	NACIONALIDADE					
		Empreza	Senna Madureira	Manãos	Belém	São Luiz	Therezina
NACIONALIDADE							
Brazileiros.....	161.191	1.143	427	39.701	35.847	4.019	
Allemaes.....	7.415				236	13	
Francezes.....	2.877				264	6	
Hespanhoes.....	21.560		7		1.298		
Inglezes.....	4.735				1.821	16	
Italianos.....	17.693		12		321	13	
Portuguezes.....	34.725		20		4.381	23	
Outros europeus.....	{ Austriacos.....	4.274			18		
	{ Belgas.....	83			3		
	{ Dinarmaquezes.....	14					
	{ Gregos.....	113					
	{ Hollandezes.....	197					
	{ Russos.....	5.339			19		
	{ Servios.....	91					
	{ Suecos.....	424					
	{ Suissos.....	160			8		
	{ Não especificados.....	54					
Anglo-Americanos.....	1.453				620	1	
Hispano-Americanos.....	{ Argentinos.....	422			3		
	{ Chilenos.....	23					
	{ Cubanos.....	8			2		
	{ Paraguayos.....	8					
	{ Peruanos.....	106		20	85		
	{ Uruguayos.....	144					
	{ Venezuelanos.....	183			183		
{ Outros.....	954			3			
Africanos.....	33						
Aziaticos.....	{ Japonezes.....	958			1	10	
	{ Turco-Arabes.....	6.879		125	724	18	
	{ Outros.....	38					
Estrangeiros sem especificação.....	16.414	126		10.811			
Não determinada.....	14.025				427	620	
PROCEDENCIA							
Interior do Estado.....							
Outros Estados.....	167.821	1.269	611	19.948	36.202	4.097	
Estrangeiro.....	107.008			6.872	10.062	22	
Não determinada.....	27.791			23.692		620	
TOTAL.....	302.620	1.269	611	50.512	46.264	4.119	
						620	

- Nacionalidade e portos (1910)

ritime — Nationalité e ports

-- ENTRÉE

PORTOS — PORTS

Natal	Recife	Maceió	Aracaju	São Salvador	Victoria	Rio de Janeiro	Santos	Paranaguá	Florianopolis	Porto Alegre
-------	--------	--------	---------	--------------	----------	----------------	--------	-----------	---------------	--------------

- NATIONALITÉ

3.709	8.090	3.260	2.595	25.529	2.914	3.561	30.396
.....	74	82	31	3.367	1.390	707	288	1.227
.....	140	50	3	1.591	635	64	124
.....	54	183	30	5.515	14.289	62	16	106
.....	293	42	7	1.659	778	63	1	55
.....	83	39	81	5.046	10.901	140	39	1.018
.....	336	136	74	20.335	9.246	109	8	84
.....	2	1.776	1.044	1.405	29
.....	14	41	17	8
.....	6	3	2	3
.....	5	39	68	1
.....	6	148	28	15
.....	5	8	1.494	899	275	7	2.632
.....	18	41	32
.....	420	4
.....	3	3	116	29	1
.....	41	13
.....	19	21	1	740	50	1
.....	4	122	247	7	5	34
.....	17	6
.....	6
.....	3	5
.....	1
.....	45	42	8	49
.....	880	71
.....	9	24
.....	21	926
.....	192	240	23	2.614	2.495	124	324
.....	15	23
.....	14	1.683	3.780
.....	167	2.711	1.604	6.031	30	1.658	362	87	328

- PROVENANCE

3.723	7.980	1.604	10.241	2.827	29.320	7.585	6.726	35.688
.....	1.525	1.250	18	46.127	40.246	164	722
.....	2.711	287	481
3.723	9.505	2.711	1.604	11.778	2.845	75.447	47.831	6.890	481	36.410

Movimento demographico maritimo
Mouvement démographique ma
SAHIDA

CLASSIFICAÇÃO CLASSIFICATION	TOTAL	NACIONALIDADE					
		Empreza	Senna Madureira	Manáos	Belém	São Luiz	Therezina
Brazileiros.....	146.777	411	37	28.751	25.837	3.813	868
Allemaes.....	6.503				178	8	
Francezes.....	2.583				219	3	
Hespanhoes.....	10.533				840	4	
Inglezes.....	3.862				1.218	14	
Italianos.....	23.635		1		183	2	
Portuguezes.....	25.920		7		3.698	23	
{ Austriacos.....	502						
{ Belgas.....	2						
{ Dinamarquezes.....							
{ Gregos.....	2						
{ Holandezes.....	6						
Outros europeus.....	1.787				2		
{ Russos.....	1.787				2		
{ Servios.....							
{ Suecos.....	3						
{ Suissos.....	3				2		
{ Não especificados.....	4.241						
Anglo-Americanos.....	1.022				407	2	
{ Argentinos.....	17						
{ Chilenos.....							
{ Cubanos.....							
Hispano-Americanos.....	22		1		21		
{ Paraguayos.....							
{ Peruanos.....	22		1		21		
{ Uruguayos.....							
{ Venezuelanos.....							
{ Outros.....	943				8		
Africanos.....	7						
{ Japonezes.....	1						
Aziaticos.....	2.318		4		346	34	
{ Turco-Arabes.....	2.318		4		346	34	
{ Outros.....	74						
Estrangeiros sem especificação.....	9.084	62		7.586			
Não determinada.....	13.507				100	1	
DESTINO							
Interior do Estado.....	45.848			15.832			
Outros Estados.....	121.108	473	50	14.785	24.458	3.893	
Estrangeiro.....	81.712			5.720	8.601	11	
Não determinado.....	4.686						868
TOTAL.....	253.354	473	50	36.337	33.059	3.904	868

- Nacionalidade e portos (1910)

ritime — Nationalité e ports

- SORTIE

PORTOS - PORTS

Natal	Recife	Maceió	Aracajú	São Salvador	Victoria	Rio de Janeiro	Santos	Paranaguá	Porto Alegre
5.011	9.603			7.237	2.172	26.925	5.082	2.378	28.652
	64				25	2.685	1.754	300	1.489
	144				8	1.432	656	41	80
	44				6	3.381	6.111	41	106
	196				22	1.682	648	23	59
	53				140	5.074	16.904	153	1.125
	243				52	15.597	6.126	118	56
					39		402	61	
	2								
	1							1	
	1							5	
								13	1.772
								3	
	1								
						4.166		75	
	5					602		6	
	4								13
						932		3	
						7			
					1				
	15				28	1.456		112	323
						74			
36				1.400					
	76	3.289	2.074	4.695			2.993	30	249

- DESTINATION

					365				29.651
5.047	9.412		2.074	11.386	2.128	32.201	8.488	3.241	3.472
	1.040			1.417		31.812	32.188	122	801
		3.289		529					
5.047	10.452	3.289	2.074	13.332	2.493	64.013	40.676	3.363	33.924

Movimento demográfico marí
Mouvement démographique

EZES MOIS	TOTAL TOTAL	SEXO — SEXE																
		Masculino Masculin	Feminino Féminin	Não especificado Non spé- cifié	Empreza		Senna Madureira		Manãos		Belém		São Luiz		Therezina		Natal	
					M	F	M	F	M	F	M	F	M	F	M	F	M	F
		ENTRADA																
JANEIRO.....	27.257	21.704	5.519	34	629	84	—	—	4.452	824	3.806	656	432	115	—	—	269	106
FEVEREIRO..	24.184	19.785	4.352	47	42	1	—	—	3.685	708	4.027	567	422	127	—	—	241	14
MARÇO.....	28.739	23.391	5.323	25	126	22	—	—	4.644	829	5.222	785	375	73	—	—	330	16
ABRIL.....	26.026	20.860	5.143	23	114	24	—	—	4.362	687	3.996	623	580	156	—	—	254	27
MAIO.....	27.875	21.784	6.034	57	38	4	—	—	4.277	665	3.885	530	234	217	—	—	189	20
JUNHO.....	23.358	18.172	5.146	40	32	5	—	—	3.541	542	1.612	283	231	154	—	—	456	8
JULHO.....	19.688	15.237	4.415	36	17	5	—	—	2.586	466	1.042	270	240	55	—	—	260	9
AGOSTO.....	20.940	16.621	4.279	40	28	—	—	—	2.419	442	2.559	323	230	55	—	—	197	38
SETEMBRO..	23.936	18.733	5.173	30	12	—	—	—	2.355	475	3.062	524	296	127	—	—	408	25
OUTUBRO...	24.746	19.336	5.364	46	24	—	—	—	2.894	520	3.839	992	—	—	—	—	209	21
NOVEMBRO..	26.090	20.299	5.750	41	59	3	241	62	3.440	765	3.404	526	—	—	—	—	273	39
DEZEMBRO..	29.781	23.189	6.530	62	—	—	254	54	4.105	829	2.849	582	—	—	—	—	293	21
TOTAL.....	302.620	239.111	63.028	481	1.121	148	495	116	42.760	7.752	39.603	6.661	3.040	1.079	398	222	3.379	344
S A H I D A																		
JANEIRO.....	21.022	17.395	3.627	—	10	—	—	—	2.822	378	1.884	258	207	89	—	—	591	49
FEVEREIRO..	21.760	17.796	3.964	—	100	12	—	—	3.106	470	3.549	507	441	117	—	—	716	64
MARÇO.....	24.676	19.969	4.707	—	85	16	—	—	3.601	623	3.905	767	233	25	—	—	529	38
ABRIL.....	24.503	19.551	4.952	—	54	18	—	—	3.284	623	2.673	530	518	130	—	—	237	55
MAIO.....	23.877	19.002	4.875	—	24	6	—	—	3.131	605	3.255	655	460	205	—	—	328	44
JUNHO.....	20.670	17.031	3.639	—	22	5	—	—	2.807	580	2.224	321	181	108	—	—	235	36
JULHO.....	18.031	14.612	3.419	—	15	—	—	—	2.234	405	830	114	367	96	—	—	364	72
AGOSTO.....	19.419	15.887	3.532	—	34	—	—	—	1.955	355	2.887	437	164	61	—	—	236	53
SETEMBRO..	18.627	14.480	4.147	—	38	—	—	—	1.515	275	257	888	327	175	—	—	296	42
OUTUBRO...	18.928	14.956	3.972	—	16	—	—	—	1.893	324	1.666	260	—	—	—	—	406	68
NOVEMBRO..	19.211	15.386	3.825	—	16	2	17	3	1.638	391	2.104	146	—	—	—	—	299	52
DEZEMBRO..	22.630	18.402	4.228	—	—	—	22	8	2.880	442	2.493	449	—	—	618	250	211	26
TOTAL.....	253.354	204.467	48.887	—	414	59	39	11	30.866	5.471	27.727	5.332	2.898	1.006	618	250	4.448	599

(*) Não houve discriminação de sexo.

tino - Mezes e portos (1910)

maritime - Mois et ports

PORTOS - PORTS

Recife		Maceió		Aracajú		São Salvador		Victoria		Rio de Janeiro		Santos		Paranaguá		Florianópolis	Porto Alegre	
M	F	M	F	M	F	M	F	M	F	M	F	M	F	M	F	(*)	M	
ENTRÉE																		
606	164	155	99	105	32	728	169	283	11	4.296	1.172	2.208	1.081	953	376	34	2.782	
520	129	204	42	84	23	900	146	295	26	4.420	1.028	1.991	852	298	107	47	2.656	
723	138	143	32	124	47	983	147	189	44	5.390	1.266	2.119	1.060	297	197	25	2.426	
662	143	221	30	108	30	838	142	207	34	4.256	1.199	2.728	1.266	305	194	23	2.229	
584	144	207	50	67	26	660	108	222	64	5.113	1.456	3.585	1.948	429	248	57	2.294	
493	113	137	29	114	51	681	119	216	36	4.272	1.281	3.967	1.861	306	180	40	2.114	
603	208	158	35	105	41	748	125	161	29	4.002	1.252	2.971	1.436	325	69	36	2.019	
480	111	135	36	58	19	780	177	154	33	4.311	1.271	2.900	1.320	212	59	40	2.158	
879	189	187	62	93	25	707	135	121	38	4.992	1.636	2.440	1.242	776	79	30	2.405	
582	139	127	56	129	35	960	144	181	51	5.823	1.608	1.933	984	339	96	46	2.296	
538	169	209	44	102	20	1.055	194	174	32	5.454	1.639	2.612	1.217	342	178	41	2.396	
963	225	254	59	130	36	912	220	185	59	6.631	1.679	2.861	1.249	432	93	62	2.922	
7.633	1.872	2.137	574	1.219	385	9.952	1.826	2.388	457	58.960	16.487	32.315	15.516	5.014	1.876	481	28.697	
SORTIE																		
677	161	98	33	243	65	976	301	282	12	4.843	683	1.973	913	229	103	—	2.560	
682	139	273	45	108	26	685	189	212	10	3.464	746	1.898	922	190	50	—	2.372	
659	144	212	76	110	40	1.059	148	230	64	4.466	986	2.281	1.081	197	119	—	2.402	
943	197	157	39	122	33	1.838	142	139	54	4.637	1.134	2.733	1.465	179	102	—	2.037	
842	240	263	79	137	43	1.118	230	161	34	4.831	958	2.253	1.171	167	102	—	2.032	
558	166	376	70	109	38	909	164	172	35	5.318	790	1.944	918	157	52	—	2.019	
898	222	258	67	165	37	867	207	166	37	4.227	748	2.132	946	223	49	—	1.866	
360	129	185	43	103	36	688	148	124	33	4.337	800	2.068	931	93	26	—	2.383	
938	164	172	59	60	16	708	157	197	30	4.936	699	2.467	1.093	553	49	—	2.016	
516	123	149	42	166	43	730	158	72	14	4.002	678	3.115	1.591	180	52	—	2.045	
543	123	166	39	115	36	716	178	141	36	4.438	630	2.786	1.311	181	51	—	2.226	
661	97	304	84	153	70	867	149	208	30	5.041	621	1.905	779	196	63	—	2.843	
8.547	1.905	2.613	676	1.591	483	11.161	2.171	2.104	389	54.540	9.473	27.555	13.121	2.545	813	—	26.801	

Movimento demographico mari

(ACCRESOIMO)

Mouvement démographique

(ACCROISSEMENT)

MEZES MOIS	TOTAL TOTAL		Empreza		Sena Madureira		Manãos		Belém		São Luiz		Therézina		Natal	
	Entrada Entrée	Sabida Sortie	E	S	E	S	E	S	E	S	E	S	E	S	E	S
	Diferença Différence		D		D		D		D		D		D		D	
JANEIRO.....	27.257	21.022	713	10	—	—	5.276	3.200	4.462	2.142	547	296	—	—	375	640
	6.235		703				2.076		2.320		251			—	265	
FEVEREIRO.....	24.184	21.760	43	112	—	—	4.393	3.576	4.594	4.056	549	558	—	—	255	780
	2.424		—	69			817		538		—	9		—	525	
MARÇO.....	28.739	24.676	148	101	—	—	5.473	4.224	6.307	4.672	448	258	—	—	346	567
	4.063		47				1.249		1.635		190			—	221	
ABRIL.....	26.926	24.503	138	72	—	—	5.049	3.907	4.619	3.203	736	648	—	—	281	292
	1.523		66				1.142		1.416		88			—	11	
MAIO.....	27.875	23.877	42	30	—	—	4.942	3.736	4.415	3.910	451	665	—	—	209	372
	3.998		12				1.206		505		—	214		—	163	
JUNHO.....	23.358	20.670	37	27	—	—	4.083	3.387	1.895	2.545	385	289	—	—	464	271
	2.688		10				696		—	650	96			—	193	
JULHO.....	19.688	18.031	22	15	—	—	3.052	2.639	1.312	944	295	463	—	—	269	436
	1.657		7				413		368		—	168		—	167	
AGOSTO.....	20.940	19.419	28	34	—	—	2.861	2.310	2.882	3.324	285	225	—	—	235	289
	1.521		—	6			551		—	442	60			—	54	
SETEMBRO.....	23.936	18.627	12	38	—	—	2.830	1.790	3.586	1.145	423	502	—	—	433	338
	5.309		—	26			1.040		2.441		—	79		—	95	
OUTUBRO.....	24.746	18.928	24	16	—	—	3.414	2.217	4.831	1.926	—	—	—	—	230	474
	5.818		8				1.197		2.905		—			—	244	
NOVEMBRO.....	26.090	19.211	62	18	303	20	4.205	2.029	3.930	2.250	—	—	—	—	312	351
	6.879		44		283		2.176		1.680		—			—	39	
DEZEMBRO.....	29.781	22.630	—	—	308	30	4.934	3.322	3.431	2.942	—	—	—	—	314	237
	7.151		—		278		1.612		489		—			—	77	
TOTAL.....	302.620	253.354	1.269	473	611	50	50.512	36.337	45.264	33.059	4.119	3.904	620	868	3.723	5.047
	49.266		796		561		14.175		12.205		215		—	248	—	1.324

timo - Mezes e portos (1910)

MIGRATORIO)

maritime - Mois et ports

MIGRATOIRE)

PORTOS - PORTS

Recife		Maceio		Aracaju		Sao Salvador		Victoria		Rio de Janeiro		Santos		Paranaguá		Florianopolis		Porto Alegre	
E	S	E	S	E	S	E	S	E	S	E	S	E	S	E	S	E	S	E	S
D		D		D		D		D		D		D		D		D		D	
770	838	254	131	137	308	897	1.277	294	294	5.468	5.526	3.289	2.886	1.329	332	34	3.412	3.142
- 68		123		- 171		- 380		0		- 58		403		997		34		270	
649	821	246	318	107	134	1.046	874	321	222	5.448	4.210	2.843	2.820	405	240	47	3.238	3.039
- 172		- 72		- 27		172		99		1.238		23		165		47		199	
861	803	175	288	171	150	1.130	1.207	233	294	6.656	5.452	3.179	3.362	494	316	25	3.093	2.982
58		- 113		21		- 77		- 61		1.204		- 183		178		25		111	
805	1.140	251	196	138	155	980	1.980	241	193	5.455	5.771	3.994	4.198	499	281	23	2.817	2.467
- 335		55		- 17		- 1.000		48		- 316		- 204		218		23		350	
728	1.082	257	342	93	180	768	1.348	286	195	6.569	5.789	5.533	3.424	677	269	57	2.848	2.535
- 354		- 85		- 87		- 580		91		780		2.109		408		57		313	
606	724	166	446	165	147	800	1.073	252	207	5.553	6.108	5.828	2.862	486	209	40	2.598	2.375
- 118		- 280		18		- 273		45		- 555		2.966		277		40		223	
811	1.120	193	325	146	202	873	1.074	190	203	5.254	4.975	4.407	3.078	394	272	36	2.434	2.285
- 309		- 132		- 56		- 201		- 13		279		1.329		122		36		149	
591	759	171	228	77	139	957	836	187	157	5.582	5.137	4.220	2.959	271	119	40	2.553	2.863
- 168		- 57		- 62		121		30		445		1.221		152		40		- 310	
1.068	1.102	249	231	118	76	842	865	159	227	6.628	5.635	3.682	3.560	855	602	30	3.021	2.516
- 34		18		42		- 23		- 68		993		122		253		30		505	
721	639	183	191	164	209	1.104	888	232	86	7.431	4.680	2.917	4.706	435	232	46	3.014	2.664
82		8		- 45		216		146		2.751		- 1.789		203		46		350	
707	666	253	205	122	151	1.249	894	206	177	7.093	5.068	3.829	4.097	520	232	41	3.258	3.053
41		48		- 29		355		29		2.025		- 268		288		41		205	
1.188	758	313	388	166	223	1.132	1.016	244	238	8.310	5.662	4.110	2.684	525	259	62	4.124	4.003
430		- 75		- 57		116		6		2.648		1.426		266		62		121	
9.505	10.452	2.711	3.289	1.604	2.074	11.778	13.332	2.845	2.493	75.447	64.013	47.831	40.676	6.890	3.363	481	36.410	33.924
- 947		- 578		- 470		- 1.554		352		11.434		7.155		3.527		481		2.486	

Movimento demographico maritimo

Mouvement démographique ma

ENTRADA

CLASSIFICAÇÃO CLASSIFICATION	TOTAL TOTAL	NACIONALIDADE				
		Manóos	Belém	São Luiz	Therezina	Natal
Brazileiros.....	110.393	33.087	198	4.576		4.741
Allemaes.....	9.773		124	44		
Francezes.....	3.698		189	53		2
Hespanhóes.....	28.732		670	14		
Inglezes.....	3.928		333	53		
Italianos.....	30.721		275	41		3
Portuguezes.....	52.070		2.496	145		3
Outros europeus.....	Austriacos.....	4.352		39	3	
	Belgas.....	300		107		
	Dinamarquezes.....	66				
	Gregos.....	250				
	Hollandezes.....	247				
	Russos.....	21.999		5		
	Servios.....	8				
	Suecos.....	2.061				
	Suissos.....	252			6	
	Não especificados.....	15.965				
Anglo-Americanos.....	1.409		434	14		
Hispano-Americanos.....	Argentinos.....	634		65		
	Chilenos.....	19				
	Cubanos.....	27				
	Paraguayos.....	8				
	Peruanos.....	65		38		
	Uruguayos.....	229				
	Venezuelanos.....	19				
Outros.....	1.192		155			
Africanos.....	18					
Aziaticos.....	Japonezes.....	33		1	1	
	Turco-Arabes.....	7.008		347	82	
	Outros.....	45		15		
Estrangeiros sem especificação.....	13.287	13.287				
Não determinada.....	55.601		33.757	48	1.235	
		PROCEDENCIA				
Interior do Estado.....	55.112	22.441				
Outros Estados.....	103.146	16.256		4.784		4.641
Estrangeiro.....	159.242	7.677		296		
Não determinada.....	46.989		39.248		1.235	108
TOTAL.....	364.489	46.374	39.248	5.080	1.235	4.749

- Nacionalidade e portos (1911)

ritime - Nationalité et ports

- ENTRÉE

PORTOS - PORTS

Cabedello	Recife	Maceió	Aracajú	São Salvador	Victoria	Rio de Janeiro	Santos	Paranaguá	Florianopolis	Porto Alegre
-----------	--------	--------	---------	--------------	----------	----------------	--------	-----------	---------------	--------------

- NATIONALITÉ

8.753				7.464	2.911	11.887	2.785	3.538	3	30.450
97				360	25	4.006	1.825	806	34	2.452
132				280	27	1.816	902	181		116
79				348	123	12.728	14.423	45	1	301
338				214	10	1.776	923	177		104
98				168	89	7.104	21.050	475	27	1.391
514				429	95	32.777	15.159	209		243
4					12	2.089	1.710	488	7	
4				7		116	49			178
5					2	28	31			
10						140	98			2
					4	96	133			14
				13	2	12.772	1.210	4.663		3.334
						2	6			
						1.093	23	314		631
				29		92	125			
						15.929	36			
				93		809	32	19		8
3						140	314	15	4	33
						12	7			
						2	15	10		
						8				
						6	21			
						44	101			84
						1	18			
						1.002	35			
						14	4			
					1	21	6	3		
39				115	24	2.964	2.951	262		224
						12	18			
1.508	88	3.139	1.751	3.995	21	71	1.062	1.786	6.812	408

- PROVENANCE

					540				2.373	29.758
	8.012			9.422	2.759	28.219	8.602	6.829	4.296	9.326
	2.152			4.093	47	81.338	56.470	6.162	219	788
1.508		3.139	1.751							
1.508	10.164	3.139	1.751	13.515	3.346	109.557	65.072	12.991	6.888	39.872

Movimento demographico maritimo

Mouvement démographique ma

SAHIDA

CLASSIFICAÇÃO CLASSIFICATION	TOTAL	NACIONALIDADE				
		Manãos	Belém	São Luiz	Therezina	Natal
Brazileiros.....	106.576	24.078		3.555		4.705
Allemaes.....	8.250			31		4
Francezes.....	2.763			51		10
Hespanhóes.....	7.998			6		5
Inglezes.....	3.325			41		19
Italianos.....	22.660			27		13
Portuguezes.....	23.417			94		3
Outros europeus.....	Austriacos.....	460		2		2
	Belgas.....	12				1
	Dinamarquezes.....	1				1
	Gregos.....					
	Hollandezes.....	3				3
	Russos.....	219				1
	Servios.....					
	Suecos.....	15				
	Suissos.....	18				
	Não especificados.....	15.034				
Anglo-Americanos.....	627			9		3
Hispano-Americanos.....	Argentinos.....	25				
	Chilenos.....					
	Cubanos.....	3				
	Paraguayos.....	899				
	Peruanos.....					
	Uruguayos.....	27				
Venezuelanos.....						
Outros.....						
Africanos.....	6					
Aziaticos.....	Japonezes.....	5				
	Turco-Arabes.....	2.424		76		17
	Outros.....	11				
Estrangeiros sem especificação.....	12.096	11.947				
Não determinada.....	50.497		30.553	16	1.449	
DESTINO						
Interior do Estado.....	46.475	13.852				
Outros Estados.....	92.473	13.228		3.724		4.770
Estrangeiro.....	82.994	8.945		184		
Não determinado.....	35.429		30.553		1.449	17
TOTAL.....	257.371	36.025	30.553	3.908	1.449	4.787

- Nacionalidade e portos (1911)

- Nationalité et ports

- SORTIE

PORTOS - PORTS

Cabedello	Recife	Maceió	Aracajú	São Salvador	Victoria	Rio de Janeiro	Santos	Paranáguá	Florianópolis	Porto Alegre
NACIONALITÉ										
	9.395			4.323	1.542	26.413	5.542	2.064		24.959
	87			207	40	3.872	1.814	447		1.748
	145			152	8	1.475	696	125		101
	40			136	5	2.927	4.677	49		153
	243			160	10	1.850	786	107		109
	433			96	80	4.886	15.848	267		1.010
	37			96	35	16.193	6.687	143		129
	2				1		362	91		
	2			2						7
				2				65		151
								15		
				17	1					
						15.034				
				38	5	564		5		3
	6							15		4
					1			2		
						899				
										27
						6				
								2		3
				119	26	1.803		165		218
						11				
								149		
3.410	64	3.968	2.068	3.156		8	2.745	64	2.892	104
- DESTINATION										
				5.636	329				1.276	25.382
	9.071				1.418	44.461	7.937	3.709	1.471	2.684
	1.383	3.968	2.068	2.868	7	31.480	31.220	66	145	660
3.410										
3.410	10.454	3.968	2.068	8.504	1.754	75.941	39.157	3.775	2.892	28.726

Movimento demographico ma
Mouvement démographique

MEZES MOIS	TOTAL TOTAL	SEXO - SEXE														
		Masculino	Feminino	Não especificado	Mauós		Belém	São Luiz		Therezina	Natal		Cabedello	Recife		
		Masculin	Féminin	Non spécifié	M	F	(*)	M	F	(*)	M	F	(*)	M	F	
ENTRADA																
JANEIRO....	27.780	19.695	5.686	2.399	4.468	883	1.859	582	173	110	278	88	12	835	179	
FEVEREIRO..	27.804	18.117	4.780	4.907	4.009	771	4.243	475	84	86	303	64	146	728	168	
MARÇO.....	30.318	19.529	5.238	5.551	4.542	942	4.892	252	53	146	313	81	175	690	118	
ABRIL.....	27.678	18.088	5.384	4.206	3.261	656	3.550	220	62	207	281	81	91	568	99	
MAIO.....	33.838	21.838	6.957	5.043	3.265	601	4.395	322	54	133	335	63	121	751	172	
JUNHO.....	28.762	19.131	6.206	3.425	2.543	461	2.852	388	106	73	319	78	168	823	148	
JULHO.....	25.391	16.831	5.182	3.378	2.040	388	2.826	280	29	77	318	87	115	628	122	
AGOSTO....	22.909	15.443	4.544	2.922	2.303	378	2.359	344	120	77	441	96	92	583	165	
SETEMBRO..	25.399	17.004	5.122	3.273	2.229	494	2.719	220	60	73	281	41	115	560	124	
OUTUBRO...	36.352	24.616	7.792	3.944	3.482	596	3.314	256	48	68	293	63	135	633	151	
NOVEMBRO..	37.718	25.785	8.305	3.628	3.795	691	2.881	322	115	76	334	76	141	502	123	
DEZEMBRO..	40.540	27.030	9.305	4.205	3.021	555	3.358	428	82	109	343	92	197	1.120	174	
TOTAL.....	364.489	243.107	74.501	46.881	38.958	7.416	39.248	4.089	991	1.235	3.839	910	1.508	8.421	1.743	
SAHIDA																
JANEIRO....	21.590	14.558	3.453	5.579	2.779	484	2.964	279	105	111	487	137	42	632	123	
FEVEREIRO..	19.787	12.529	3.292	3.966	3.288	590	2.866	241	63	133	303	64	483	665	175	
MARÇO.....	24.405	15.467	4.013	4.925	3.597	717	3.586	210	48	182	338	78	344	953	201	
ABRIL.....	22.630	14.361	3.788	4.481	2.804	553	3.238	225	99	209	275	81	456	1.243	163	
MAIO.....	25.273	16.870	4.030	4.373	3.112	668	3.228	239	45	165	325	81	330	813	171	
JUNHO.....	23.574	15.994	3.625	3.955	2.292	453	2.982	295	71	81	263	64	400	781	209	
JULHO.....	19.617	13.556	3.253	2.808	1.811	369	1.866	235	38	122	474	124	287	837	184	
AGOSTO....	17.820	12.447	2.914	2.459	1.996	297	1.645	257	80	66	172	64	321	502	157	
SETEMBRO..	16.663	11.517	2.915	2.231	1.346	222	1.475	265	85	77	385	93	212	575	114	
OUTUBRO...	18.934	12.809	3.281	2.844	1.920	314	2.265	240	20	52	352	98	200	476	140	
NOVEMBRO..	23.185	16.853	3.538	2.794	2.282	328	2.005	330	92	134	224	66	220	373	99	
DEZEMBRO..	23.893	17.143	3.717	3.033	3.014	789	2.433	301	45	117	155	84	115	726	142	
TOTAL.....	257.371	174.104	41.819	41.448	30.241	5.784	30.553	3.117	791	1.449	3.753	1.034	3.410	8.576	1.878	

(*) Não houve discriminação de sexo.

ritimo - Mezes e portos (1911)

maritime - Mois et ports

PORTOS - PORTS

Maceió		Aracajú		São Salvador		Victoria		Rio de Janeiro		Santos		Paranáguá		Florianopolis		Porto Alegre	
(*)	(*)	M	F	M	F	M	F	M	F	M	F	M	F	M	F	M	F
— ENTRÉE																	
241	177	1.092	113	235	44	5.385	1.638	3.228	1.499	447	129	364	82	2.781	853		
295	137	1.116	141	124	32	5.614	1.362	2.539	1.031	497	130	546	71	2.166	926		
220	118	1.003	145	202	53	6.165	1.494	2.975	1.209	533	152	601	103	2.253	888		
276	82	887	143	103	35	6.916	2.044	3.002	1.282	439	162	606	74	1.805	746		
270	124	983	116	167	32	8.468	2.970	3.354	1.491	1.213	480	752	91	2.228	887		
234	98	991	109	223	74	7.276	2.584	3.462	1.360	963	679	350	88	1.793	519		
233	127	899	134	547	30	5.600	1.785	2.841	1.223	1.024	411	327	77	2.327	896		
206	188	819	134	170	25	4.870	1.387	3.083	1.295	363	160	333	71	2.134	713		
205	161	945	151	163	60	6.374	1.824	2.993	1.344	653	275	368	73	2.218	676		
236	191	962	121	316	32	9.660	3.473	4.016	1.881	1.780	496	853	275	2.365	656		
399	131	1.102	152	250	50	9.147	2.910	6.569	2.914	584	244	359	61	2.821	969		
324	217	1.095	162	335	44	8.018	2.593	7.056	3.425	936	241	310	53	4.368	1.884		
3.139	1.751	11.894	1.621	2.835	511	83.493	26.064	45.118	19.954	9.432	3.559	5.769	1.119	29.259	10.613		
— SORTIE																	
280	182	778	97	188	53	4.690	641	1.684	731	248	46	208	56	2.585	980		
341	143	398	90	104	36	3.644	616	1.789	807	290	190	198	63	1.609	598		
339	474	465	116	130	37	5.532	993	2.127	1.017	330	100	191	56	1.594	650		
396	182	593	130	99	15	5.143	903	2.221	1.155	186	56	176	54	1.396	579		
433	217	770	103	80	27	7.194	1.130	2.508	1.215	305	77	139	39	1.385	474		
360	132	681	109	120	28	7.347	979	2.281	1.067	177	64	221	43	1.536	538		
376	157	657	136	97	25	5.326	954	2.036	815	199	82	211	26	1.673	500		
304	123	489	113	178	40	4.758	828	2.122	780	168	67	180	67	1.625	421		
278	189	698	145	92	41	4.060	799	2.067	808	175	97	202	30	1.652	481		
232	95	508	80	100	19	4.239	788	2.663	1.155	209	91	226	75	1.876	501		
343	92	567	102	101	40	7.177	747	3.281	1.271	190	28	228	31	2.100	734		
286	82	515	164	57	47	6.779	674	2.596	961	321	79	147	25	2.532	707		
3.968	2.068	7.119	1.385	1.346	408	65.889	10.052	27.375	11.782	2.798	977	2.327	565	21.563	7.163		

Movimento demográfico mai

(ACCRESCIM)

Mouvement démographique

(ACCROISSEMENT)

MEZES MOIS	TOTAL		TOTAL		Manoás		Belém		São Luiz		Terezina		Natal		Cabedello		Recife	
	Entrada	Sahida																
	Entrée	Sortie																
	Diferença																	
	Différence				D		D		D		D		D		D		D	
JANEIRO.....	27.780	21.590	5.351	3.263	1.859	2.964	760	384	110	111	366	624	12	42	1.014	755		
	6.190		2.088		— 1.105		376		— 1		— 258		— 30		259			
FEVEREIRO..	27.804	19.787	4.780	3.878	4.243	2.866	559	304	86	133	367	367	146	483	896	840		
	8.017		902		1.377		255		— 47		0		— 337		56			
MARÇO.....	30.318	24.405	5.484	4.314	4.892	3.586	305	258	146	182	394	416	175	344	808	1.154		
	5.913		1.170		1.306		47		— 36		— 22		— 169		— 346			
ABRIL.....	27.678	22.630	3.917	3.357	3.550	3.238	282	324	207	209	362	356	91	456	667	1.406		
	5.048		560		312		— 42		— 2		6		— 365		— 739			
MAIO.....	33.838	25.273	3.866	3.780	4.395	3.228	376	284	133	165	398	406	121	330	923	984		
	8.565		86		1.167		92		— 32		— 8		— 209		— 61			
JUNHO.....	28.762	23.574	3.004	2.745	2.852	2.982	494	366	73	81	397	327	168	400	971	990		
	5.188		259		— 130		128		— 8		70		— 232		— 19			
JULHO.....	25.391	19.617	2.428	2.180	2.826	1.866	309	273	77	122	405	598	115	287	750	1.021		
	5.774		248		960		36		— 45		— 193		— 172		— 271			
AGOSTO.....	22.909	17.820	2.681	2.293	2.359	1.645	464	337	77	66	537	236	92	321	748	659		
	5.089		388		714		127		11		301		— 229		89			
SETEMBRO..	25.399	16.663	2.723	1.568	2.719	1.475	280	350	73	77	322	478	115	212	684	689		
	8.736		1.155		1.244		— 70		— 4		— 156		— 97		— 5			
OUTUBRO...	36.352	18.934	4.078	2.234	3.314	2.265	304	260	68	52	356	450	135	200	784	616		
	17.418		1.844		1.049		44		16		— 94		— 65		168			
NOVEMBRO..	37.718	23.185	4.486	2.610	2.881	2.005	437	422	76	134	410	290	141	220	625	472		
	14.533		1.876		876		15		— 58		120		— 79		153			
DEZEMBRO..	40.540	23.893	3.576	3.803	3.358	2.433	510	346	109	117	435	239	197	115	1.294	868		
	16.647		— 227		925		164		— 8		196		82		426			
TOTAL..	364.489	257.371	46.374	36.025	39.248	30.553	5.080	3.908	1.235	1.449	4.749	4.787	1.508	3.410	10.164	10.454		
	107.118		10.349		8.695		1.172		— 214		— 38		— 1.902		— 290			

timo - Mezes e portos (1911)

MIGRATORIO)

maritime - Mois et ports

MIGRATOIRE)

PORTOS - PORTS

Maceió		Aracajú		São Salvador		Victoria		Rio de Janeiro		Santos		Paraguá		Florianopolis		Porto Alegre	
E	S	E	S	E	S	E	S	E	S	E	S	E	S	E	S	E	S
D		D		D		D		D		D		D		D		D	
241	280	177	182	1.205	875	279	241	7.023	5.331	4.727	2.415	576	294	446	264	3.634	3.565
- 39		- 5		330		38		1.692		2.312		282		182		69	
295	341	137	143	1.257	488	156	140	6.976	4.260	3.570	2.596	627	480	617	261	3.092	2.207
- 46		- 6		769		16		2.716		974		147		356		885	
220	339	118	474	1.148	581	255	167	7.659	6.525	4.184	3.144	685	430	704	247	3.141	2.244
- 119		- 356		567		88		1.134		1.040		255		457		897	
276	396	82	182	1.030	723	138	114	8.960	6.046	4.284	3.376	601	242	680	230	2.551	1.975
- 120		- 100		307		24		2.914		908		359		450		576	
270	433	124	217	1.099	873	199	107	11.438	8.324	4.845	3.723	1.693	382	843	178	3.115	1.859
- 163		- 93		226		92		3.114		1.122		1.311		665		1.256	
234	360	98	132	1.100	790	297	148	9.860	8.326	4.822	3.348	1.642	241	438	264	2.312	2.074
- 126		- 34		310		149		1.534		1.474		1.401		174		238	
233	376	127	157	1.033	793	377	122	7.385	6.280	4.064	2.851	1.435	281	404	237	3.223	2.173
- 143		- 30		240		455		1.105		1.213		1.154		167		1.050	
206	304	188	123	953	602	195	218	6.257	5.586	4.378	2.902	523	235	404	247	2.847	2.046
- 98		65		351		- 23		671		1.476		288		157		801	
205	278	161	189	1.096	843	223	133	8.198	4.859	4.337	2.875	928	272	441	232	2.894	2.133
- 73		- 28		253		90		3.339		1.462		656		209		761	
236	232	191	95	1.083	588	348	119	13.133	5.027	5.897	3.818	2.276	300	1.128	301	3.021	2.377
4		96		495		229		8.106		2.079		1.976		827		644	
399	343	131	92	1.254	669	300	141	12.057	7.924	9.483	4.552	828	218	420	259	3.790	2.834
56		39		585		159		4.133		4.931		610		161		956	
324	286	217	82	1.257	679	379	104	10.611	7.453	10.481	3.557	1.177	400	363	172	6.252	3.239
38		135		578		275		3.158		6.924		777		191		3.013	
3.139	3.968	1.751	2.068	13.515	8.504	3.346	1.754	109.557	75.941	65.072	39.157	12.991	3.775	6.888	2.892	39.872	28.726
- 829		- 317		5.011		1.592		33.616		25.915		9.216		3.996		11.146	

Movimento demográfico mar

Mouvement démographique ma

ENTRADA

CLASSIFICAÇÃO CLASSIFICATION	TOTAL TOTAL	NACIONALIDADE				
		Manáos	Bélem	São Luiz	Therezina	Natal
Brazileiros.....	136.491	28.012		4.214		
Alleães.....	11.677	124		50		
Francezes.....	3.278	71		11		
Hespanhóes.....	37.276	787				
Inglezes.....	3.526	303		51		
Italianos.....	35.106	92		6		
Portuguezes.....	79.548	1.443		105		
Outros europeus.....	Austriacos.....	4.020				
	Belgas.....	256				
	Dinamarquezes.....	56				
	Gregos.....	622	155			
	Hollandezes.....	243				
	Russos.....	15.729	12			
	Servios.....	80				
	Suecos.....	59				
	Suissos.....	284				
	Não especificados.....	9.975				
Anglo-Americanos.....	1.666	315				
Hispano-Americanos.....	Argentinos.....	517				
	Chilenos.....	44				
	Cubanos.....	9				
	Paraguayos.....	3				
	Peruanos.....	130	124			
	Uruguayos.....	136				
Venezuelanos.....	1					
Outros.....	1.061	68				
Africanos.....	57					
Aziáticos.....	Japonezes.....	2.910				
	Turco-Arabes.....	8.002	316		107	
	Outros.....	318	25			
Estrangeiros sem especificação.....	15.779	7.351				
Não determinada.....	46.321	72	32.494		1.193	3.739
PROCEDENCIA						
Interior do Estado.....	62.207	21.655				
Outros Estados.....	102.865	11.206		4.435		3.739
Estrangeiro.....	195.453	6.409		109		
Não determinada.....	54.655		32.494		1.193	
TOTAL.....	415.180	39.270	32.494	4.544	1.193	3.739

timo - Nacionalidade e portos (1912)

ritime - Nationalité et ports

- ENTRÉE

PORTOS - PORTS

Recife	Maceió	Aracajú	São Salvador	Victoria	Rio de Janeiro	Santos	Paranaguá	Florianopolis	Porto Alegre
--------	--------	---------	--------------	----------	----------------	--------	-----------	---------------	--------------

- NATIONALITÉ

8.767	4.320		8.759	4.218	21.847	10.102	5.534	4.995	35.723
119			313	49	6.976	1.094	800	582	1.570
154			308	13	2.116	506	66	33	
80			565	59	10.359	25.384	7	35	
299			258	8	2.276	241	54	36	
74			209	62	7.895	24.576	462	1.000	730
540			815	142	46.152	29.878	126	121	226
11			25	1	2.121	1.170	443	249	
15			18		152	71			
					30	26			
			5	2	262	181		17	
			12		176	55			
			32	1	8.034	1.114	2.408	552	3.576
			43		36	1			
					11	48			
			30		187	67			
			8		8.991	205	693	78	
1			115	2	1.098	130		5	
4			4		127	338		4	40
			1		29	14			
					8	1			
					2	1			
					6				
			3		41	75			17
						1			
			6		976	11			
			12		35	10			
			1		25	2.884			
			224	42	3.455	3.617	131	110	
					246	47			
	14				3	8.411			
318		2.022	858	22			251	493	4.859

- PROVENANCE

				1.243				2.691	36.618
8.328	4.334		8.689	3.378	33.083		10.589	5.503	9.581
2.054			3.735		90.589	91.790	109	116	542
		2.022	200			18.469	277		
10.382	4.334	2.022	12.624	4.621	123.672	110.259	10.975	8.310	46.741

Movimento demographico ma
Mouvement démographique
SAHID

CLASSIFICAÇÃO CLASSIFICATION	TOTAL	NACIONALIDADES				
		Manáos	Belém	São Luiz	Therézina	Natal
Brazileiros.....	122.393	19.104		3.470		3.455
Allemaes.....	6.826	51		42		1
Francezes.....	2.368	34		5		8
Hespanhoes.....	4.415	159				
Inglezes.....	2.505	82		48		3
Italianos.....	5.621	41		13		1
Portuguezes.....	21.703	554		114		
Outros europeus.....	Austriacos.....	65				
	Belgas.....	10				
	Dinamarquezes.....	1				
	Gregos.....	171	160			
	Hollandezes.....	9	2			1
	Russos.....	87				
	Servios.....	1				
	Suecos.....	15				
	Suissos.....	14				
	Não especificados.....	6.456				
	Anglo-Americanos.....	1.322	519			
Hispano-Americanos.....	Argentinos.....	9				
	Chilenos.....	11				
	Cubanos.....					
	Paraguayos.....					
	Peruanos.....	74	74			
	Uruguayos.....	2				
Outros.....	1.064	53				
Africanos.....	8	3				
Aziaticos.....	Japonezes.....	20	9			
	Turco-Arabes.....	2.260	97	114		2
	Outros.....	74	16			
Estrangeiros sem especificação.....	53.535	7.664				
Não determinada.....	36.837	16	25.487		1.163	
DESTINO						
Interior do Estado.....	42.338	10.799				
Outros Estados.....	92.059	10.797		3.727		3.471
Estrangeiro.....	89.368	7.042		79		
Não determinada.....	44.111		25.487		1.163	
TOTAL.....	267.876	28.638	25.487	3.806	1.163	3.471

no - Nacionalidade e portos (1912)

ime - Nationalité et ports

SORTIE

PORTOS - PORTS

Recife	Maceió	Aracajú	São Salvador	Victoria	Rio de Janeiro	Santos	Paranaguá	Florianopolis	Porto Alegre
--------	--------	---------	--------------	----------	----------------	--------	-----------	---------------	--------------

- NATIONALITÉ

10.804	5.589	8.187	2.878	27.942	8.115	2.927	753	29.169
97	200	45	4.498	521	142	1.229
187	117	7	1.938	69	3
43	168	67	3.977	1
283	129	18	1.885	44	13
62	134	65	3.991	687	277	350
346	308	66	20.102	79	17	117
4	14	1	40	6
2	7	1
.....	1
.....	11
.....	6
.....	16	49	22
.....	1
.....	15
.....	14
.....	63	6.181	212
.....	50	753
9
.....	9	2
.....
.....	2
.....	1.011
.....	5
.....	5	2	4
.....	132	45	1.754	104	12
.....	58
.....	45.871
140	2.541	2.282	23	184	4.262	739

- DESTINATION

.....	952	2.653	27.934
10.394	5.589	9.028	2.132	36.188	4.818	2.634	3.281
1.583	2.843	57	37.907	39.143	102	201	411
.....	2.541	77	14.843
11.977	5.589	2.541	11.871	3.218	74.095	53.986	4.920	5.488	31.626

Movimento demographico
Mouvement démograph

MEZES MOIS	TOTAL TOTAL	SEXO — SEXE			Mauós		Belém	São Luiz		Therezina	Natal		Recife		Maceió	
		Masculino Masculiti	Feminino Féminin	Não especificado Non spécifié			(*)	M	F	(*)	M	F	M	F	M	F
					M	F										
ENTRADA																
JANEIRO ...	33.861	23.395	7.199	3.267	3.614	746	2.969	413	51	89	251	48	611	151	263	52
FEVEREIRO	33.144	22.513	6.434	4.197	3.209	658	3.937	564	95	75	328	73	869	200	217	52
MARÇO.....	32.471	22.814	6.142	3.515	2.942	604	3.211	319	80	112	299	72	869	208	261	62
ABRIL.....	38.812	27.552	8.254	3.006	2.575	588	2.739	411	60	110	251	69	534	118	209	49
MAIO.....	35.773	25.649	7.185	2.939	2.998	543	2.602	356	65	209	205	54	659	180	231	62
JUNHO.....	35.832	26.345	7.469	2.018	2.283	501	1.784	284	50	66	189	56	550	108	578	104
JULHO.....	30.008	21.669	5.765	2.574	1.902	395	2.314	195	48	110	220	51	551	170	468	61
AGOSTO....	27.966	19.949	5.776	2.241	1.869	470	2.039	216	20	65	210	43	673	216	301	49
SETEMBRO..	33.982	24.627	6.869	2.486	2.090	438	2.262	300	38	80	226	57	602	166	208	52
OUTUBRO..	36.508	24.906	8.253	3.349	2.281	493	3.109	217	30	75	254	76	723	255	255	69
NOVEMBRO..	37.520	26.123	8.306	3.091	2.606	660	2.814	284	30	113	275	65	681	246	287	62
DEZEMBRO..	39.303	27.854	8.423	3.026	3.952	853	2.714	386	32	89	280	87	799	243	300	82
TOTAL....	415.180	293.396	86.075	35.709	32.321	6.949	32.494	3.945	599	1.193	2.988	751	8.121	2.261	3.578	756
SAHIDA																
JANEIRO ...	21.932	15.642	3.957	2.333	2.241	368	2.003	361	31	85	335	67	1.288	159	406	66
FEVEREIRO	20.243	13.974	3.486	2.803	2.647	403	2.576	244	43	83	247	66	581	135	186	75
MARÇO.....	26.860	19.162	4.581	3.117	2.451	490	2.750	380	110	67	180	40	1.520	217	527	69
ABRIL.....	25.993	18.331	4.570	3.092	2.665	533	2.800	270	52	34	180	56	597	206	644	93
MAIO.....	25.158	17.119	5.093	2.946	2.313	861	2.602	342	80	161	220	44	698	243	268	63
JUNHO.....	23.039	15.711	4.950	2.378	2.017	388	2.147	204	64	30	130	32	587	218	494	68
JULHO.....	21.222	15.193	3.930	2.099	1.644	298	1.790	284	43	113	274	97	830	216	293	75
AGOSTO....	20.530	14.615	3.889	2.026	1.684	286	1.628	250	21	130	238	45	749	223	514	98
SETEMBRO..	19.232	13.834	3.584	1.814	1.368	261	1.501	141	21	134	163	50	630	180	227	72
OUTUBRO..	20.117	14.278	3.999	1.840	1.487	299	1.552	220	22	112	332	84	870	189	250	87
NOVEMBRO..	20.428	14.345	4.002	2.081	1.158	249	1.800	235	32	80	222	65	673	174	352	81
DEZEMBRO..	23.122	16.458	4.002	2.662	2.202	325	2.338	311	45	134	235	69	582	212	499	81
TOTAL....	267.876	188.662	50.023	29.191	23.877	4.761	25.487	3.242	564	1.163	2.756	715	9.605	2.372	4.660	929

(*) Não houve discriminação de sexo.

1 ano - Mezes e portos (1912)

ma itime - Mois et ports

PORTOS - PORTS

/ racajú (*)	São Salvador		Victoria		Rio de Janeiro		Santos		Paranáguá		Florianopolis		Porto Alegre	
	M	F	M	F	M	F	M	F	M	F	M	F	M	F
209	1.495	150	266	30	5.815	1.396	5.797	2.782	180	46	498	136	4.192	1.611
185	882	129	273	53	6.177	1.295	5.652	2.438	709	147	390	90	3.243	1.204
192	1.094	178	374	68	7.862	2.088	5.180	1.640	547	150	430	104	2.637	888
157	771	159	322	47	9.435	1.957	8.724	3.848	936	266	692	104	2.692	989
128	650	116	394	61	8.585	1.749	7.255	2.856	1.005	369	665	94	2.646	1.036
168	757	220	382	73	7.253	1.833	6.966	2.506	1.325	341	956	78	4.822	1.599
150	741	230	361	76	7.688	1.634	5.141	1.949	1.029	217	889	85	2.484	849
137	798	171	340	97	6.976	1.488	5.486	2.173	421	129	452	90	2.207	830
144	814	168	218	49	11.244	2.749	5.554	2.137	482	122	467	57	2.422	836
165	738	153	331	106	9.011	2.216	7.761	3.843	474	97	574	121	2.287	794
164	868	192	222	63	9.624	2.071	7.527	3.772	960	175	497	116	2.292	854
223	900	250	323	92	10.876	2.650	6.353	2.919	718	130	585	140	2.382	945
2.022	10.508	2.116	3.806	815	100.546	23.126	77.396	32.863	8.786	2.189	7.095	1.215	34.306	12.435

ENTRÉE

SORTIE

245	704	133	130	45	4.125	716	2.550	984	270	95	384	91	2.848	1.202
144	916	106	180	54	3.802	643	2.276	849	220	68	302	59	2.373	965
300	1.176	171	151	29	6.243	1.104	3.712	1.425	388	116	444	76	1.990	734
258	1.141	159	160	49	6.289	1.040	3.694	1.548	319	87	252	83	2.120	664
183	740	180	375	54	5.450	1.208	3.777	1.446	556	101	434	99	1.946	714
201	758	190	184	56	5.525	1.442	3.299	1.737	332	100	465	82	1.716	573
196	722	177	199	91	5.068	1.228	3.560	1.105	317	61	380	62	1.622	477
268	830	180	190	71	4.437	945	3.482	1.389	295	105	427	44	1.519	482
179	615	184	308	47	4.669	1.111	3.296	979	304	48	385	67	1.728	563
176	594	125	262	88	4.771	1.150	2.967	1.223	379	63	307	81	1.839	588
201	850	172	173	52	5.036	1.101	3.169	1.343	285	63	412	106	1.780	564
190	867	181	195	75	5.875	1.117	3.073	1.103	286	62	364	82	1.969	650
2.541	9.913	1.958	2.507	711	61.290	12.805	38.855	15.131	3.951	969	4.556	932	23.450	8.176

Movimento demographico mari

(ACCRESOIMO

Mouvement démographique

(ACCOISSSEMENT

MEZES MOIS	TOTAL TOTAL		Manáos		Belém		São Lu z		Therezina		Natal		Recife	
	Entrada Entrée	Sabida Sortie	E	S	E	S	E	S	E	S	E	S	E	S
	Diferença Difference													
JANEIRO.....	33.861	21.932	4.360	2.609	2.969	2.003	464	392	89	85	299	402	762	1.447
	11.929		1.751		966		72		4		- 103		- 683	
FEVEREIRO.....	33.144	20.243	3.867	3.050	3.937	2.576	659	287	75	83	401	313	1.069	716
	12.901		817		1.361		372		- 8		88		353	
MARÇO.....	32.471	26.860	3.546	2.941	3.211	2.750	399	490	112	67	371	220	1.077	1.737
	5.611		605		461		- 91		45		151		- 660	
ABRIL.....	38.812	25.993	3.163	3.198	2.739	2.800	471	322	110	34	320	236	652	803
	12.819		- 35		- 61		149		76		84		- 151	
MAIO.....	35.773	25.158	3.541	3.174	2.602	2.602	421	422	209	161	259	264	839	941
	10.615		367		0		- 1		48		- 5		- 102	
JUNHO.....	35.832	23.039	2.784	2.405	1.784	2.147	334	268	66	30	245	162	658	805
	12.793		379		- 363		66		36		83		- 147	
JULHO.....	30.008	21.222	2.297	1.942	2.314	1.790	243	327	110	113	271	371	721	1.046
	8.786		355		524		- 84		- 3		- 100		- 325	
AGOSTO.....	27.966	20.530	2.339	1.970	2.039	1.628	236	271	65	130	253	283	889	972
	7.436		369		411		- 35		- 65		- 30		- 83	
SETEMBRO.....	33.982	19.232	2.528	1.629	2.262	1.501	338	162	80	134	283	213	768	810
	14.750		899		761		176		- 54		70		- 42	
OUTUBRO.....	36.508	20.117	2.774	1.786	3.109	1.552	247	242	75	112	330	416	978	1.059
	16.391		988		1.557		5		- 37		- 86		- 81	
NOVEMBRO.....	37.520	20.428	3.266	1.407	2.814	1.800	314	267	113	80	340	287	927	847
	17.092		1.859		1.014		47		33		53		80	
DEZEMBRO.....	39.303	23.122	4.805	2.527	2.714	2.338	418	356	89	134	367	304	1.042	794
	16.181		2.278		376		62		- 45		63		248	
TOTAL.....	415.180	267.876	39.270	28.638	32.494	25.487	4.544	3.806	1.193	1.163	3.739	3.471	10.382	11.977
	147.304		10.632		7.007		738		30		268		- 1.595	

timão - Mezes e portos (1912)

(MIGRATORIO)

maritime - Mois et ports

(MIGRATOIRE)

PORTOS - PORTS

Maceió		Aracaju		São Salvador		Victoria		Rio de Janeiro		Santos		Paranaguá		Florianopolis		Porto Alegre	
E	S	E	S	E	S	E	S	E	S	E	S	E	S	E	S	E	S
D		D		D		D		D		D		D		D		D	
315	472	209	245	1 645	837	296	175	7 211	4 841	8 579	3 534	226	365	634	475	5 803	4 050
— 157		— 36		808		121		2 370		5 045		— 139		159		1 753	
269	261	185	144	1 011	1 022	326	234	7 472	4 445	8 090	3 125	856	288	480	361	4 447	3 338
8		41		— 11		92		3 027		4 965		568		119		1 109	
323	596	192	300	1 272	1 347	442	180	9 950	7 347	6 820	5 137	697	504	534	520	3 525	2 724
— 273		— 108		— 75		262		2 603		1 683		193		14		801	
258	737	157	258	930	1 300	369	209	11 392	7 329	12 572	5 242	1 202	406	796	335	3 681	2 784
— 479		— 101		— 370		160		4 063		7 330		796		461		897	
293	331	128	183	766	920	455	429	10 334	6 658	10 111	5 223	1 374	657	759	533	3 682	2 660
— 38		— 55		— 154		26		3 676		4 888		717		226		1 022	
682	562	168	201	977	948	455	240	9 086	6 967	9 472	5 036	1 666	432	1 034	547	6 421	2 289
120		— 33		29		215		2 119		4 436		1 234		487		4 132	
529	368	150	196	971	899	437	290	9 322	6 296	7 090	4 665	1 246	378	974	442	3 333	2 099
161		— 46		72		147		3 026		2 425		868		532		1 234	
350	612	137	268	969	1 010	437	261	8 464	5 382	7 659	4 871	550	400	542	471	3 037	2 001
— 262		— 131		— 41		176		3 082		2 788		150		71		1 036	
260	300	144	179	982	799	267	355	13 993	5 780	7 691	4 275	604	352	524	452	3 258	2 291
— 40		— 35		183		— 88		8 213		3 416		252		72		967	
324	337	165	176	891	719	437	350	11 227	5 921	11 604	4 190	571	442	695	388	3 081	2 427
— 13		— 11		172		87		5 306		7 414		129		307		654	
319	433	164	201	1 060	1 022	285	225	11 695	6 137	11 299	4 512	1 135	348	613	518	3 146	2 344
— 84		— 37		38		60		5 558		6 787		787		95		802	
382	580	223	190	1 150	1 048	415	270	13 526	6 992	9 272	4 176	848	348	725	446	3 327	2 619
— 198		33		102		145		6 534		5 096		500		279		708	
4 334	5 589	2 022	2 541	12 624	11 871	4 621	3 218	123 672	74 095	110 259	53 986	10 975	4 920	8 310	5 488	46 741	31 626
— 1255		— 519		753		1 403		49 577		56 273		6 055		2 822		15 115	

Movimento immigratorio no Brazil (1908 - 1912)

Mouvement immigratoire au Brésil

NACIONALIDADE NATIONALITE	ANNOS - ANNÉES					TOTAL	
	1908	1909	1910	1911	1912	TOTAL	
Allemaes	2 931	5 413	3 902	4 251	5 733	22 230	
Francezes	992	1 241	1 134	1 397	1 513	6 277	
Hespanhoes	14 862	16.219	20 843	27 141	35 492	114 537	
Inglezes	1 109	778	1 087	1 157	1 077	5 208	
Italianos	13 873	13 668	14 163	22 914	31 785	96 403	
Portuguezes	37 628	30 577	30 857	47 493	76 530	223 085	
Outros europeus	Austro-Hungaros	5.372	4.065	2 920	4 132	3 345	19 834
	Belgas	87	99	83	293	255	817
	Dinamarquezes	22	25	14	65	56	182
	Gregos	99	94	113	250	453	1 009
	Hollandezes	1 037	1 036	197	247	243	2 760
	Russos	5 781	5 663	2.462	14 013	9 193	37 112
	Servios	7	53	90	8	37	195
	Suecos	19	35	424	1 116	59	1 653
	Suissos	442	262	156	229	281	1 370
	Não especificados	1	3	270	274
Anglo-Americanos	Norte-Americanos	337	272	344	272	370	1 595
	Canadenses	1	.	.	3	6	10
	Barbadenses	444	293	..	737
Hispano-Americanos	Argentinos	329	176	477	624	506	2 112
	Chilenos	13	18	23	19	43	116
	Cubanos	3	6	8	17	9	43
	Paraguayos	1	2	8	8	3	22
	Peruanos	41	43	86	65	6	241
	Uruguayos	64	82	144	229	133	652
	Venezuelanos	3	2	173	19	1	198
Outros	35	41	82	203	37	398	
Africanos	18	12	30	17	34	111	
Aziticos	Japonezes	830	31	918	28	2 909	4 716
	Turco-Arabes	3 170	4 017	5 257	6 319	7.302	26 065
	Outros	13	6	.	16	57	92
Não determinada	5 575	1 474	2 125	3 126	2 444	14 744	
TOTAL	94.695	85 410	88 564	135 967	180 182	584 818	

Movimento immigratorio no Brazil – Mezes e portos (1908)

Mouvement immigratoire au Brésil — Mois et ports

MEZES MOIS	PORTOS – PORTS										TOTAL TOTAL
	Belém	Recife	Bahia	Victoria	Rio de Janeiro	Santos	Paranaguá	Florianopolis e São Francisco	Rio Grande do Sul	Cuyabá	
Janeiro . . .	415	42	83	4	2 369	2 184	1	36	101		5 235
Fevereiro . . .	401	55	56		2 539	2 678	5	60	106		5 900
Março	275	80	35		3 699	2 473	1	18	109		6 690
Abril	274	78	49		3 442	3 884	639	48	72		8 486
Maió	226	99	76		3 882	2 669	552	21	179		7 704
Junho	258	99	28	6	3 857	3 950	179	12	95		8 484
Julho	180	98	64	4	4 493	2 404	8	15	81	37	7 384
Agosto	188	88	44	7	3 758	2 569	10	9	103		6 776
Setembro	168	106	51	1	3 296	3 645		54	72		7 393
Outubro	418	190	99		4 822	4 503	9	78	114		10 233
Novembro	276	185	69		4 861	3 859	1	178	72		9 501
Dezembro	361	563	99	2	5 198	4 515	9	15	147		10 909
TOTAL	3 440	1 683	753	24	46 216	39 333	1 414	544	1 251	37	94 695

Movimento immigratorio no Brazil – Nacionalidade e portos (1908)

Mouvement immigratoire au Brésil — Nationalité et ports

NACIONALIDADE NATIONALITÉ	PORTOS – PORTS										TOTAL TOTAL
	Belém	Recife	Bahia	Victoria	Rio de Janeiro	Santos	Paranaguá	Florianopolis e São Francisco	Rio Grande do Sul	Cuyabá	
Allemaes	78	116	103	10	1 198	897	34	391	104		2 931
Francezes	77	126	81		453	252	1	2			992
Hispanhoes	655	1	142		5 519	8 535	4	2	4		14 862
Tuglezes	342	240	93		293	139		2			1 109
Italianos	182	12	50		3 764	9 800	7	49	9		13 873
Portuguezes	1 221	786	191	14	23 287	11 988	1		103	37	37 628
Outros euro- peus	Austro-Hungaros.	37			3 920	625	777	10	3		5 372
	Belgas		3	1	53	24	1	3			87
	Dinamarquezes				10	12					22
	Gregos		1		37	61					99
	Hollandezes	1			1 025	10		1			1 037
	Russos	2		3	4 386	814	569	7			5 781
	Servios				6	1					7
	Suecos				13	6					19
	Suissos	6	1		356	72	5		2		442
	Não especificados	1									1
Anglo-Am ericanos	Norte-Americanos	171	9	2	90	60		3	2		337
	Canadenses				1						1
	Barbadenses										
Hisp Ameri canos	Argentinos	3			71	233	4	3	15		329
	Chilenos				7	6					13
	Cubanos				3						3
	Paraguayos				1						1
	Peruanos	33				8					41
	Uruguayos					21	32	8	3		64
	Venezuelanos					3					3
Outros	21				5	4		5		35	
Africanos					14	4					18
Aziaticos	Japonezes				17	813					830
	Turco-Arabes	147		73	989	1 961					3 170
	Outros	3			3	7					13
Não determinada	460	388	14		666	2 974	3	71	999	5 575	
TOTAL	3 440	1 683	753	24	46 216	39 333	1 414	544	1 251	37	94 695

Movimento immigratorio no Brazil – Mezes e portos (1909)

Mouvement immigratoire au Brésil — Mois et ports

MEZES MOIS	PORTOS – PORTS										TOTAL
	Belém	São Luiz	Recife	Bahia	Victoria	Rio de Janeiro	Santos	Paranáguá	Florianópolis, Itajubá e São Francisco	Rio Grande do Sul	TOTAL
Janeiro	272		43	38	8	4 988	2 228	11	15	84	7 687
Fevereiro	227		18	160		4 094	2 268	8	10	80	6 865
Março	354		30	65		4 498	3 078	2	20	72	8.119
Abril	257		16	51		4 074	2 668	10	115	105	7 296
Maió	343		49	16		3 522	2 475	20	40	108	6 573
Junho	179		60	54		3.502	3 624	5	6	90	7 520
Julho	252		26	52		2 429	2 520	27	51	5 357
Agosto	147		59	68	1	2 907	2 721	28	18	62	6 011
Setembro	404		43	27	1	2 144	2 517	11	35	57	5 239
Outubro	351		107	170	9	3 688	4 352	11	103	140	8 931
Novembro	451	16	86	67	..	3 767	3 350	6	34	146	7 923
Dezembro	296		73	75	1	3 150	4 213	2	25	54	7 889
TOTAL	3 533	16	610	843	20	42 763	36 014	114	448	1 049	85 410

Movimento immigratorio no Brazil – Nacionalidade e portos (1909)

Mouvement immigratoire au Brésil — Nationalité et ports

NACIONALIDADE NATIONALITÉ	PORTOS – PORTS										TOTAL
	Belém	São Luiz	Recife	Bahia	Victoria	Rio de Janeiro	Santos	Paranáguá	Florianópolis, Itajubá e São Francisco	Rio Grande do Sul	TOTAL
Allemaes	72		84	69	12	3 781	681	34	358	322	5 413
Franceses	68	..	80	142		6 654	276	5	..	16	1 241
Hespanhóes	517		36	117		3 337	12 075	5	6	126	16 219
Inglezes	243		66	32		295	95	..	10	37	778
Italianos	131		71	185		3 378	9 686	12	33	172	13 668
Portuguezes	2 115	16	181	104	8	19 609	8.369		8	167	30 577
Outros Euro- peus	Austro-Hungaros.	8		3 167	802	27	16	45	4 065
	Belgas			2		52	34		1	10	99
	Dinamarquezes					19	6				25
	Gregos			8		23	62		1		94
	Hollandezes.					1 009	13			13	1 036
	Russos				5	4 415	1 196	21		26	5 663
	Servios			47			6				53
	Suecos			3	..		17	15			35
Suissos				2		224	36			262	
Anglo-Ame- ricanos	Norte-Americanos	76	23	..	110	55	..	8	272
	Canadenses	
	Barbadenses										..
Hisp Amei- canos	Argentinos.	2		2			70	49	2	51	176
	Chilenos	1		1			16				18
	Cubanos	..					5	1			6
	Paraguayos		..				2				2
	Peruanos	39					3	1			43
	Uruguayos						32	22	1		27
Venezuelanos						1	1				2
	Outros	13		10			14	4			41
Africanos							10	2			12
Aziaticos	Japonezes.						21	10			31
	Turco-Arabes	169		19	136	..	1 609	2 054	4	26	4 017
	Outros	6		..							6
Não determinada	73		..	28		890	463	2	15	3	1 474
TOTAL	3 533	16	610	843	20	42 763	36.014	114	448	1 049	85 410

Movimento immigratorio no Brazil — Mezes e portos (1910)

Mouvement immigratoire au Brésil — Mois et ports

MEZES MOIS	PORTOS — PORTS									TOTAL TOTAL
	Belém	Recife	Bahia	Victoria	Rio de Janeiro	Santos	Paranaguá	Florianopolis, Itajaí e São Francisco	Rio Grande do Sul	
Janeiro	375	17	25		2 547	3 141	5	34	104	6 248
Fevereiro	268	33	53	3	2 149	2 970	4	47	142	5 669
Março	470	35	84	2	3 329	2 348	15	25	91	6 399
Abril	248	26	73	1	2 482	3 100	9	23	90	6 052
Maió	456	65	94		3 418	4 804	4	57	81	8 979
Junho	350	29	45		2 470	4 887	5	40	119	7 945
Julho	396	62	47		2 028	3 557	4	36	131	6 261
Agosto	447	101	107		2 593	3 802	7	40	92	7 189
Setembro	720	65	68		3 734	3 490	11	30	112	8 230
Outubro	879	56	41	4	4 056	2 917	20	46	111	8 130
Novembro	1 074	53	61		3 816	2 883	3	41	179	8 110
Dezembro	725	173	106		4 771	3 292	2	62	221	9 352
TOTAL	6.408	715	804	10	37 393	41 191	89	481	1 473	88 564

Movimento immigratorio no Brazil — Nacionalidade e portos (1910)

Mouvement immigratoire au Brésil — Nationalité et ports

NACIONALIDADE NATIONALITE	PORTOS — PORTS									TOTAL TOTAL
	Belém	Recife	Bahia	Victoria	Rio de Janeiro	Santos	Paranaguá	Florianopolis, Itajaí e São Francisco	Rio Grande do Sul	
Allemaes	160	41	82	3	1 629	1 288	43	288	368	3 902
Francezes	139	74	50		599	239			33	1 134
Hespanhóes	967	43	183		5 192	14 289	2	16	151	20 843
Inglezes	376	113	42		390	103		1	62	1 087
Italianos	242	66	39		3 728	9 807	10	39	232	14 163
Portuguezes	3 176	150	136	7	18 819	8 294	2	8	265	30 857
Outros Europeus	Austro-Hungaros	1	2		1 776	1 044	4	29	64	2 920
	Belgas	3	14		41	17			8	83
	Dinamarquezes				6	3	2		3	14
	Gregos		5		39	68			1	113
	Hollandezes		6		148	28			15	197
	Russos		5	8	1 494	899	6	7	43	2 462
	Servios		17		41	32				90
	Suecos				420	4				424
	Suissos		3	3	116	29		1		4
	Não especificados									4
Anglo-Americanos	Notre-Americanos	176	11	21	82	50				344
	Canadenses									
	Barbadenses	444								444
Hispano-Americanos	Argentinos	3	1		122	247	6	5	93	477
	Chilenos				17				6	23
	Cubanos				6					8
	Paraguayos	2			3	5				8
	Peruanos	85			1					86
	Uruguayos				45	42	8			49
Outros	Venezuelanos	173								173
	Outros	3			6	71			2	82
Africanos					6	24				30
Aziaticos	Japonezes	1			21	896				918
	Tuico-Arabes	311	164	240	2 036	2 495	1		10	5 257
	Outros									
Não determinada	146				610	1 217	5	87	60	2 125
TOTAL	6 408	715	804	10	37 393	41 191	89	481	1 473	88 564

Movimento immigratorio no Brazil - Mezes e portos (1911)

Mouvement immigratoire au Brésil - Mois et ports

MEZES MOIS	PORTOS - PORTS										TOTAL TOTAL
	Belém	São Luiz	Recife	Bahia	Victoria	Rio de Janeiro	Santos	Paranáguá	Florianópolis, Itajubá e São Francisco	Rio Grande do Sul	
Janeiro	523	.	77	66	3	3 797	4 410	8	26	127	9 037
Fevereiro	330	.	31	78	.	3 898	3 078	2	24	197	7 638
Março	308	11	67	65	2	4 213	3 624	5	40	122	8 457
Abril	365	3	71	71	.	5 493	2 723	5	20	154	8 905
Maió	426	15	71	94	3	7 393	3 558	—	52	201	11 813
Junho	341	2	54	75	3	6 880	4 019	9	58	91	11 532
Julho	501	7	56	64	4	4 214	2 890	6	78	81	7 901
Agosto	462	.	70	52	1	3 364	3 278	15	27	114	7 383
Setembro	497	1	69	99	.	5 042	3 360	16	22	125	9 231
Outubro	746	.	72	85	.	9 554	4 714	—	46	63	15 280
Novembro	664	10	56	77	4	10 440	8 184	12	30	171	19 648
Dezembro	923	11	108	76	5	8 682	9 229	—	4	104	19 142
TOTAL	6.086	60	802	902	25	72 970	53 067	78	427	1 550	135 967

Movimento immigratorio no Brazil - Nacionalidade e portos (1911)

Mouvement immigratoire au Brésil - Nationalité et ports

NACIONALIDADE NATIONALITÉ	PORTOS - PORTS										TOTAL TOTAL
	Belém	São Luiz	Recife	Bahia	Victoria	Rio de Janeiro	Santos	Paranáguá	Florianópolis, Itajubá e São Francisco	Rio Grande do Sul	
Allenães	124	3	56	81	6	2 327	951	32	261	430	4 251
Franceses	189	.	85	101	.	539	441	.	.	42	1 397
Hespanhóes	670	.	73	274	.	11 566	14 423	1	13	121	27 141
Inglezes	333	4	165	56	.	357	218	1	.	23	1 157
Italianos	275	3	80	69	.	5 678	16 422	11	29	327	22 914
Portuguezes	2 496	33	278	209	12	31 666	12 515	4	18	262	47 493
Outros Euro- peus	Austro-Hungaros	39	.	4	.	2 260	1 710	18	52	49	4 132
	Belgas	107	.	4	.	116	49	.	.	17	293
	Dinamarquezes	.	.	5	.	28	31	.	.	1	65
	Gregos	10	.	140	98	.	.	2	250
	Hollandezes	96	133	.	.	14	247
	Russos	5	2	.	13	12 772	1 210	.	3	8	14 013
	Seivios	2	6	.	.	.	8
Anglo-Ame- ricanos	Suecos	1 093	23	.	.	1 116	
	Suissos	9	92	125	.	.	3	
	Não especificados	3	.	.	.	3	
	Norte-Americanos	141	.	.	20	84	27	.	.	.	272
Hispano- americanos	Canadenses	1	2	.	.	.	3
	Barbadenses	293	293
Hispano- americanos	Argentinos	65	.	3	.	140	314	4	5	93	624
	Chilenos	12	7	.	.	.	19
	Cubanos	2	15	.	.	.	17
	Paraguayos	8	21	.	.	.	8
	Peruanos	38	.	.	.	6	65
Africanos	Uruguayos	44	101	.	.	84	229
	Venezuelanos	1	18	.	.	.	19
	Outros	155	.	.	.	9	35	.	.	4	203
Aziaticos	Japonezes	1	.	.	.	13	4	.	.	.	17
	Tuço-Arabes	347	15	39	70	2 889	2 951	4	.	4	6 319
	Outros	15	.	.	.	1	16
Não determinada	793	.	.	.	3	1 007	1 208	3	46	66	3 126
TOTAL	6 086	60	802	902	25	72 970	53 067	78	427	1 550	135 967

Movimento immigratorio no Brazil - Mezes e portos (1912)

Mouvement immigratoire au Brésil - Mois et ports

MEZES MOIS	PORTOS - PORTS								TOTAL
	São Luiz	Recife	Bahia	Rio de Janeiro	Santos	Pa-ranaguá	Florianopolis, Itajahy e São Francisco	Rio Grande do Sul	TOTAL
Janeiro		56	108	4 416	6 322	3	26	170	11 101
Fevereiro	4	62	54	4 336	7 075	1	19	54	11 605
Março		97	124	7 458	6 820	1	10	80	14 590
Abril	12	91	77	6 877	11 817	6	40	92	19 012
Maió	3	77	90	7 175	8 708	27	50	188	16 318
Junho	1	70	163	6 303	8 028	12	36	31	14 644
Julho		60	84	5 917	5 523	2	44	125	11 755
Agosto		135	91	4 682	5 930	7	37	55	10 937
Setembro	3	99	96	10 404	6 001	15	77	111	16 806
Outubro		88	107	7 464	9 613		10	49	17 331
Novembro		165	178	7 363	9 038	6	42	235	17 027
Dezembro	4	94	170	10 659	8 007		46	76	19 056
TOTAL	27	1 094	1 342	83 054	92 882	80	437	1 266	180 182

Movimento immigratorio no Brazil - Nacionalidade e portos (1912)

Mouvement immigratoire au Brésil - Nationalité et ports

NACIONALIDADE NATIONALITÉ	PORTOS - PORTS								TOTAL
	São Luiz	Recife	Bahia	Rio de Janeiro	Santos	Pa-ranaguá	Florianopolis, Itajahy e São Francisco	Rio Grande do Sul	TOTAL
Allemaes		69	88	3 794	1 094	51	306	331	5 733
Francezoes		104	40	838	506			25	1 513
Hespanhoes		80	300	9 558	25 384	7	5	158	35 492
Inglezes		229	47	542	241			18	1 077
Italianos		74	80	6 739	24 576	11	45	260	31 785
Portuguezes	22	517	423	45 409	29 878	3	5	273	76 530
Outros euro-peus	{ Austro-Hungaros		11	2 121	1 170		9	34	3 345
	{ Belgas		10	152	71			22	255
	{ Dinamarquezes			30	26				56
	{ Gregos			262	181		10		453
	{ Holandezes			176	55			12	243
	{ Russos			22	8 034	1 114		6	9 193
	{ Seivios				36	1			37
	{ Suecos				11	48			59
	{ Suissos			14	187	67		4	281
	{ Não especificados				68	202			270
Anglo ameri-canos	{ Norte-Americanos		30	205	129			6	370
	{ Canadenses			5	1				6
	{ Barbadeses								
Hisp ameri-canos	{ Argentinos			127	338		1	40	506
	{ Chilenos			29	14				43
	{ Cubanos			8	1				9
	{ Paraguaios			2	1				3
	{ Peruanos			6	6				6
	{ Uruguaios				41	75			17
Venezuelanos	{ Venezuelanos				1				133
	{ Outros				15	11		11	37
Africanos				24	10				34
Aziaticos	{ Japonezes			25	2 884				2 909
	{ Tuco-Atabes	1	229	3 455	3 617				7 302
	{ Outros			32	25				57
Não determinada	4		69	1 123	1 161	8	46	33	2 444
TOTAL	27	1 094	1 342	83 054	92 882	80	437	1 266	180 182

INDICE
TABLE DES MATIÈRES

INDICE

TABLE DES MATIÈRES

	PAGS
PREFACIO	V - XXIII

ASPECTO DO CÉO

<i>O aspecto do céu no Rio de Janeiro nas quatro estações do anno</i>	3
Estado do Norte (Primavera)	4
Estado do Sul (Primavera)	5
Estado do Norte (Verão)	6
Estado do Sul (Verão)	7
Estado do Norte (Outono)	8
Estado do Sul (Outono)	9
Estado do Norte (Inverno)	10
Estado do Sul (Inverno)	11

TERRITORIO

Posição astronômica, superfície e limites dos Estados Unidos do Brazil	14 - 15
Posição astronômica das capitães dos Estados Unidos do Brazil	16
Estados do Brazil na ordem decrescente da superfície territorial	17

CLIMA

Estações Meteorológicas (1912)	20 - 21
Observações Meteorológicas (1912)	28 - 29

DIVISÃO POLITICA E ESTATISTICA ELEITORAL

Divisão política do Brazil	41
Numero de districtos e secções eleitoraes e numero de eleitores (1908 - 1912)	41
Numero de districtos e secções eleitoraes e numero de eleitores, por Estados (1908 - 1912)	42
Divisão eleitoral da Republica (1912):	
Estado de Alagoas	45
» do Amazonas	45
» da Bahia	46
» do Ceará	48
Districto Federal	49
Estado do Espirito Santo	49
» de Goyaz	50
» do Maranhão	51
» de Matto Grosso	51
» » Minas Geraes	52
» do Pará	54

	PAGS
PREFACE	V - XXXII

ASPECT DU CIEL

<i>Le ciel vu à Rio de Janeiro aux quatre saisons de l'année</i>	3
Côté du Nord (Printemps)	4
Côté du Sud (Printemps)	5
Côté du Nord (Été)	6
Côté du Sud (Été)	7
Côté du Nord (Automne)	8
Côté du Sud (Automne)	9
Côté du Nord (Hiver)	10
Côté du Sud (Hiver)	11

TERRITOIRE

Position astronomique, superficie et limites des États-Unis du Brésil	14 - 15
Position astronomique des capitales des États-Unis du Brésil	16
États du Brésil par ordre décroissant de leur superficie territoriale	17

CLIMAT

Stations Météorologiques (1912)	20 - 21
Observations Météorologiques (1912)	28 - 29

DIVISION POLITIQUE ET STATISTIQUE ÉLECTORALE

Division politique du Brésil	41
Nombre des districts électoraux et des sections et nombre des électeurs (1908-1912)	41
Nombre des districts électoraux et des sections et nombre des électeurs, par État (1908-1912)	42
Division électorale de la République (1912):	
État d'Alagoas	45
» d'Amazonas	45
» de Bahia	46
» de Ceará	48
District Fédéral	49
État d'Espírito Santo	49
» de Goyaz	50
» » Maranhão	51
» » Matto Grosso	51
» » Minas Geraes	52
» » Pará	54

	PAGS.
Estado da Parahyba do Norte.	55
» do Paraná	56
» de Pernambuco	57
» do Piauhy	58
» » Rio de Janeiro	58
» » Rio Grande do Norte	59
» » Rio Grande do Sul	60
» de Santa Catharina	61
» São Paulo	61
» » Sergipe	64
Representação política	65
Eleição Presidencial (1910)	66
Eleição geral dos Deputados e do terço do Senado (1912)..	67

DIVISÃO JUDICIARIA E ADMINISTRATIVA

DIVISÃO JUDICIARIA E ADMINISTRATIVA (1912):

Estado de Alagoas	71
» do Amazonas	72
» da Bahia	75
» do Ceará	83
Districto Federal	88
Estado do Espirito Santo	89
» de Goyaz	91
» do Maranhão	93
» de Matto Grosso	96
» » Minas Geraes	97
» do Pará	113
» da Parahyba do Norte	117
» do Paraná	119
» de Pernambuco	121
» do Piauhy	125
» » Rio de Janeiro	126
» » Rio Grande do Norte	130
» » Rio Grande do Sul	132
» de Santa Catharina	138
» São Paulo	140
» » Sergipe	149
Territorio do Acre	151
Divisão judiciaria—Quadro geral (1908—1912)	152—153
Divisão administrativa—Quadro geral—(1908—1912)	154—155

ADMINISTRAÇÃO FEDERAL

PESSOAL E VENCIMENTOS (1912):

I — Ministerio da Agricultura, Industria e Commercio.	159
II — Ministerio da Fazenda	159
III — Ministerio da Guerra	160
IV — Ministerio da Justiça e Negocios Interiores	160
V — Ministerio da Marinha	161
VI — Ministerio das Relações Exteriores	161
VII — Ministerio da Viagem e Obras Publicas	162
VIII — Quadro Geral	162

DESPEZA VOTADA (1912):

I — Ministerio da Agricultura, Industria e Commercio.	163
II — Ministerio da Fazenda	164
III — Ministerio da Guerra	165
IV — Ministerio da Justiça e Negocios Interiores	166
V — Ministerio da Marinha	167

	PAGS.
État de Parahyba do Norte	55
» » Paraná	56
» » Pernambuco	57
» » Piauhy	58
» » Rio de Janeiro	58
» » Rio Grande do Norte	59
» » Rio Grande do Sul	60
» » Santa Catharina	61
» » São Paulo	61
» » Sergipe	64
Représentation politique	65
Élection Présidentielle (1910)	66
Élection générale des députés et du tiers des sénateurs (1912)	67

DIVISION JUDICIAIRE ET ADMINISTRATIVE

DIVISION JUDICIAIRE ET ADMINISTRATIVE (1912):

État d'Alagoas	71
» d'Amazonas	72
» de Bahia	75
» » Ceará	83
District Fédéral	88
» d'Espirito Santo	89
» de Goyaz	91
» » Maranhão	93
» » Matto Grosso	96
» » Minas Geraes	97
» » Pará	113
» » Parahyba do Norte	117
» » Paraná	119
» » Pernambuco	121
» » Piauhy	125
» » Rio de Janeiro	126
» » Rio Grande do Norte	130
» » Rio Grande do Sul	132
» » Santa Catharina	138
» » São Paulo	140
» » Sergipe	149
Territoire de l'Acie	151
Division judiciaire — Tableau général (1908—1912)	152—153
Division administrative — Tableau général (1908—1912)	154—155

ADMINISTRATION FÉDÉRALE

PERSONNEL ET TRAITEMENTS (1912):

I — Ministère de l'Agriculture, Industrie et Commerce.	159
II — Ministère des Finances	159
III — Ministère de la Guerre.	160
IV — Ministère de la Justice et des Affaires Intérieures	160
V — Ministère de la Marine	161
VI — Ministère des Affaires Étrangères	161
VII — Ministère des Travaux Publics	162
VIII — Tableau Général	162

DÉPENSE VOTÉE (1912):

I — Ministère de l'Agriculture, Industrie et Commerce	163
II — Ministère des Finances	164
III — Ministère de la Guerre	165
IV — Ministère de la Justice et des Affaires Intérieures	166
V — Ministère de la Marine	167

	PAGS
VI — Ministerio das Relações Exteriores	167
VII — Ministerio da Viação e Obras Publicas	168
VIII — Resumo geral da despesa votada para o exercicio de 1912	169
Créditos abertos no exercicio de 1912 despesa registrada e respectivos saldos	169

NUCLEOS COLONIAES E NATURALISAÇÕES

NUCLEOS COLONIAES FEDERAES E ESTADUAES :

I — TERRITORIO (1912):

Estado de Minas Geraes	172
» do Paraná	173
» » Rio de Janeiro	174
» de Santa Catharina	174
» » São Paulo	174

II — POPULAÇÃO (1908-1912):

Estado de Minas Geraes	176
» do Paraná	178
» » Rio de Janeiro	179
» de Santa Catharina	180
» » São Paulo	180
Resumo	182

III — PRODUÇÃO (1908-1912):

Estado de Minas Geraes	183
» do Paraná	185
» » Rio de Janeiro	186
» de Santa Catharina	187
» » São Paulo	187
Resumo	189

Naturalisações concedidas pelo Governo Federal (1889-1912)	190-191
--	---------

JUSTIÇA CIVIL E CRIMINAL

JUSTIÇA FEDERAL:

I — Numero de julgamentos proferidos pelos Juizes Seccionaes (1908-1912)	195
II — Natureza dos processos julgados pelos Juizes Seccionaes (1908-1912)	196
III — Movimento de processos no Supremo Tribunal (1912)	197
IV — Resultado dos julgamentos proferidos pelo Supremo Tribunal (1908-1912)	198
V — Agravos interpostos, perante o Supremo Tribunal, de despachos dos Ministros Relatores (1908-1912)	202
VI — Embargos a accordãos do Supremo Tribunal (1908-1912)	203
VII — Taxa Judicialia — Importancias arrecadadas (1908-1912)	205

JUSTIÇA DO DISTRICTO FEDERAL:

I — Movimento de processos nas Pretorias (1907 a 1911-1912)	206
II — Numero de processos julgados pelos Pretores (1897-1906)	208
III — Numero de processos julgados pelos Juizes de Direito (1907 a 1911-1912)	209
IV — Movimento de processos na Côte de Appellação (1907 a 1911-1912)	210
V — Taxa Judicialia — Importancias arrecadadas (1907 a 1911-1912)	213

	PAGS
VI — Ministère des Affaires Étrangères.	167
VII — Ministère des Travaux Publics	168
VIII — Résumé général de la dépense votée pour l'exercice de 1912	169
Crédits ouverts pendant l'exercice de 1912, dépense enregistrée et reliquats	169

CENTRES COLONIAUX ET NATURALISATIONS

CENTRES COLONIAUX FÉDÉRAUX ET DES ÉTATS :

I — TERRITOIRE (1912):

État de Minas Geraes	172
» » Paraná	173
» » Rio de Janeiro	174
» » Santa Catharina	174
» » São Paulo	174

II — POPULATION (1908 - 1912):

État de Minas Geraes	176
» » Paraná	178
» » Rio de Janeiro	179
» » Santa Catharina	180
» » São Paulo	180
Resumé	182

III — PRODUCTION (1908 - 1912):

État de Minas Geraes	183
» » Paraná	185
» » Rio de Janeiro	186
» » Santa Catharina	187
» » São Paulo	187
Resumé	189

Naturalisations accordées par le Gouvernement Fédéral (1889 - 1912)	190-191
---	---------

JUSTICE CIVILE ET CRIMINELLE

JUSTICE FÉDÉRALE:

I — Nombre des jugements rendus par les Juges de Section (1908 - 1912)	195
II — Nature des affaires jugées par les Juges de Section (1908 - 1912)	196
III — Mouvement des affaires au Tribunal Suprême (1912)	197
IV — Résultat des jugements rendus par le Tribunal Suprême (1908 - 1912)	198
V — Récoûts interjetés, devant le Tribunal Suprême, contre les décisions des Ministres Rapporteurs (1908 - 1912)	202
VI — Oppositions aux arrêts du Tribunal Suprême (1908 - 1912)	203
VII — Taxe Judicialia — Montant des sommes perçues (1908 - 1912)	205

JUSTICE DU DISTRICT FÉDÉRAL:

I — Mouvement des affaires dans les Prétores (1907 a 1911 - 1912)	206
II — Nombre des affaires jugées par les Préteurs (1897 - 1906)	208
III — Nombre des affaires jugées par les Juges de Droit (1907 a 1911 - 1912)	209
IV — Mouvement des affaires à la Court d'Appel (1907 a 1911 - 1912)	210
V — Taxe judiciaire — Montant des sommes perçues (1907 a 1911 - 1912)	213

	PAGS
CASA DE DEFEIÇÃO DO DISTRICIO FEDERAL:	
Movimento de detentos (1908-1912)	214
CASA DE CORRECÇÃO DO DISTRICIO FEDERAL:	
I — Movimento de condemnados	214
II — Natureza dos crimes	214
III — Classificação dos condemnados	214
Expulsão de estrangeiros (1907-1912)	215
Extradicações (1908-1912)	215
SUICIDIOS:	
I — Coefficientes por 100 000 habitantes (1908-1912)	216
II — Suicidios e tentativas de suicidio, por Estados (1908-1912)	217
III — Suicidios e tentativas de suicidio, por mezes (1908-1912)	218
IV — Suicidios e tentativas de suicidio, por motivos presumiveis (1908-1912)	219
V — Suicidios e tentativas de suicidio, segundo os meios empregados (1908-1912)	220
VI — Suicidios e tentativas de suicidio, por idade (1908-1912)	221
VII — Suicidios e tentativas de suicidio, por situação de familia (1908-1912)	222
VIII — Suicidios e tentativas de suicidio por nacionalidade, cor e grau de instrução (1908-1912)	223
IX — Suicidios e tentativas de suicidio, por profissão (1908-1912)	224
DIVISÃO POLICIAL E FORÇA POLICIAL MILITAR	
Divisão policial (1908-1912)	226-227
FORÇA POLICIAL MILITAR:	
I — Estado completo e effectivo do pessoal (1908-1912)	228
II — Classificação do pessoal (1908-1912)	229
III — Material (1911-1912)	231
DEFESA NACIONAL	
EXERCICIO:	
I — Organização regional do Exercito (1912)	234-235
II — Distribuição regional das unidades componentes das armas (1912)	234-235
III — Distribuição regional do pessoal do Exercito (1912)	236-237
IV — Distribuição regional do pessoal do Exercito no quinquennio de 1908-1912	238-239
V — Classificação do pessoal do Exercito (1912)	240-241
VI — Classificação do pessoal do Exercito no quinquennio de 1908-1912	242-243
VII — Confederação do Tiro Brasileiro (1912)	244
VIII — Fortificações permanentes (1912)	244
MARINHA:	
I — Organização da esquadra (1912)	245
II — Classificação dos navios da esquadra (1910-1912)	245
III — Equipagens da esquadra e effectivos de outras guarnições em 31 de Dezembro de 1912	246

	PAGS.
MAISON DE DÉFENTION DU DISTRICIT FÉDÉRAL:	
Mouvement des détenus (1909 — 1912)	214
MAISON DE CORRECTION DU DISTRICIT FÉDÉRAL:	
I — Mouvement des condamnés	214
II — Nature des crimes	214
III — Classification des condamnés	214
Expulsion d'étrangers (1907 — 1912)	215
Extraditions (1908 — 1912)	215
SUICIDES:	
I — Coefficients pour 100 000 habitants (1908 — 1912)	216
II — Suicides et tentatives de suicide, par État (1908-1912)	217
III — Suicides et tentatives de suicide, par mois (1908-1912)	218
IV — Suicides et tentatives de suicide, par motifs présumés (1908-1912)	219
V — Suicides et tentatives de suicide, d'après le mode de perpétration (1908-1912)	220
VI — Suicides et tentatives de suicide, par âge (1908-1912)	221
VII — Suicides et tentatives de suicide, par situation de famille (1908-1912)	222
VIII — Suicides et tentatives de suicide, par nationalité, couleur et degré d'instruction (1908-1912)	223
IX — Suicides et tentatives de suicide, par profession (1908-1912)	224
DIVISION POLICIÈRE ET POLICE MILITAIRE	
Division policière (1908-1912)	226-227
POLICE MILITAIRE:	
I — État complet et effectif du personnel (1908-1912)	228
II — Classification du personnel (1908-1912)	229
III — Matériel (1911-1912)	231
DÉFENSE NATIONALE	
ARMÉE:	
I — Organisation régionale de l'Armée (1912)	234-235
II — Répartition régionale des unités qui composent les armes (1912)	234-235
III — Répartition régionale du personnel de l'Armée (1912)	236-237
IV — Répartition régionale du personnel de l'Armée pendant le quinquennium de 1908-1912	238-239
V — Classification du personnel de l'Armée (1912)	240-241
VI — Classification du personnel de l'Armée pendant le quinquennium de 1908-1912	242-243
VII — Confédération du Tir Brésilien (1912)	244
VIII — Fortifications permanentes (1912)	244
MARINE:	
I — Organisation de la flotte (1912)	245
II — Classification des navires de la flotte (1910-1912)	245
III — Equipages de la flotte et effectifs d'autres garnisons au 31 Décembre 1912	246

	PAGS.
IV — Estado completo e effectivo da Marinha (1910-1912):	
A — Classificação pelos corpos	247
B — Classificação pelos postos	248
V — Corpo de Marinheiros Nacionaes:	
Movimento do pessoal (1910-1912)	248

POPULAÇÃO

(DENSIDADE TERRITORIAL E CRESCIMENTO MÉDIO):

I — População, superficie e densidade territorial do Brazil (1912) com o crescimento médio annual (1872 — 1912)	251
II — População do Brazil por Estados (1872, 1890, 1900 e 1910)	252
III — Crescimento médio annual da população do Brazil (1872 — 1890, 1890 — 1900, 1900 — 1910 e 1910 — 1912)	253
IV — Densidade territorial do Brazil (1872, 1890, 1900 e 1910)	254
V — População, superficie e densidade territorial do Rio de Janeiro (Districto Federal) com o crescimento médio annual (1906 — 1912)	255
VI — População das Capitães dos Estados do Brazil (1872, 1890, 1900 e 1910)	256
VII — Crescimento médio annual da população das Capitães dos Estados do Brazil (1872 — 1890, 1890 — 1900 e 1900 — 1910)	257
VIII — População do Brazil por Estados (1900 — 1912)	258 - 259
IX — População das Capitães dos Estados do Brazil (1900 — 1912)	260 - 261
X — População do Brazil, por sexo, estado civil e nacionalidade, segundo os recenseamentos de 1872, 1890 e 1900	262 - 269
XI — População do Brazil, por sexo e idade, segundo os recenseamentos de 1872, 1890 e 1900	270 - 291
XII — População das Capitães dos Estados do Brazil, por sexo, estado civil e nacionalidade, segundo os recenseamentos de 1872, 1890 e 1900	292 - 299
XIII — População das Capitães dos Estados do Brazil, por sexo e idade, segundo os recenseamentos de 1872 e 1890	300 - 309
XIV — População do Brazil em 1910, por sexo, estado civil e nacionalidade, calculada segundo os recenseamentos de 1872, 1890 e 1900	310 - 311
XV — População do Brazil em 1910, por idade, calculada segundo os recenseamentos de 1872 e 1900	312 - 313
XVI — População da Cidade do Rio de Janeiro (Districto Federal) de 1906 a 1912	314 - 315
XVII — População do Brazil por Municipios e Estados (1907 — 1912):	
Estado de Alagoas	316
» do Amazonas	317
» da Bahia	317
» do Ceará	321
Districto Federal	323
Estado do Espirito Santo	324

	PAGS
IV — État complet et effectif de la Marine (1910 — 1912):	
A — Classification d'après les corps	247
B — Classification d'après les grades	248
V — Corps de Marins Nationaux:	
Mouvement du personnel (1910-1912)	248

POPULATION

(DENSITÉ TERRITORIALE ET ACCROISSEMENT MOYEN):

I — Population, superficie et densité territoriale du Brésil (1912) avec l'accroissement moyen annuel (1872 — 1912)	251
II — Population du Brésil par États (1872, 1890, 1900 e 1910)	252
III — Accroissement moyen annuel de la population du Brésil (1872 — 1890, 1890 — 1900, 1900 — 1910 e 1910 — 1912)	253
IV — Densité territoriale du Brésil (1872, 1890, 1900 e 1910)	254
V — Population, superficie et densité territoriale de Rio de Janeiro (District Fédéral) avec l'accroissement moyen annuel (1906 — 1912)	255
VI — Population des Capitales des États du Brésil (1872, 1890, 1900 e 1910)	256
VII — Accroissement moyen annuel de la population des Capitales des États du Brésil (1872 — 1890, 1890 — 1900 e 1900 — 1910)	257
VIII — Population du Brésil par États (1900 — 1912)	258 - 259
IX — Population des Capitales des États du Brésil (1900 — 1912)	260 - 261
X — Population du Brésil, par sexe, état civil et nationalité d'après les recensements de 1872, 1890 et 1900	262 - 269
XI — Population du Brésil, par sexe et par âge, d'après les recensements de 1872, 1890 et 1900	270 - 291
XII — Population des Capitales des États du Brésil, par sexe, état civil et nationalité, d'après les recensements de 1872, 1890 et 1900	292 - 299
XIII — Population des Capitales des États du Brésil, par sexe et par âge, d'après les recensements de 1872 et 1890	300 - 309
XIV — Population du Brésil en 1910, par sexe, état civil et nationalité, calculée d'après les recensements de 1872, 1890 et 1900	310 - 311
XV — Population du Brésil en 1910, par âge, calculée d'après les recensements de 1872 et 1900	312 - 313
XVI — Population de la ville de Rio de Janeiro (District Fédéral) de 1906 à 1912	314 - 315
XVII — Population du Brésil par Municipios et par États (1907 — 1912):	
État d'Alagoas	316
» d'Amazonas	317
» de Bahia	317
» » Ceará	321
District Fédéral	323
État d'Espirito Santo	324

	PAGS
Estado de Goyaz	324
» do Maranhão	326
» de Matto Grosso	327
» Minas Geias	328
» do Pará	333
» da Parahyba do Norte	335
» do Paraná	336
» de Pernambuco	337
» do Piahy	339
» Rio de Janeiro	340
» Rio Grande do Norte	341
» Rio Grande do Sul	342
» de Santa Catharina	344
» São Paulo	345
» Sergipe	349
Território do Acre	350

	PAGS
État de Goyaz	324
» » Maranhão	326
» » Matto Grosso	327
» » Minas Geias	328
» » Pará	333
» » Parahyba do Norte	335
» » Paraná	336
» » Pernambuco	337
» » Piahy	339
» » Rio de Janeiro	340
» » Rio Grande do Norte	341
» » Rio Grande do Sul	342
» » Santa Catharina	344
» » São Paulo	345
» » Sergipe	349
Territoire de l'Acre	350

REGISTRO CIVIL

(NASCIMENTOS, CASAMENTOS E OBITOS):

- I — Nascimentos, casamentos e obitos registrados em diversos Municípios do Brazil (1908 - 1912) 352 - 401
- II — Nascimentos registrados nas Capitales de diversos Estados do Brazil — Sexo, filiação e nacionalidade dos paes (1908 - 1912) 402 - 403
- III — Casamentos registrados nas Capitales de diversos Estados do Brazil — Estado civil anterior e nacionalidade dos conjuges (1908 - 1912) 404 - 405
- IV — Casamentos registrados nas Capitales de diversos Estados do Brazil — Idade dos conjuges (1908 - 1912) 406 - 407
- V — Obitos registrados nas Capitales de diversos Estados do Brazil — Sexo, estado civil e nacionalidade (1908 - 1912) 408 - 413
- VI — Obitos, por idade, registrados nas Capitales de diversos Estados do Brazil (1908 - 1912) 414 - 419
- VII — Obitos, por molestias, registrados nas Capitales de diversos Estados do Brazil (1908 - 1912) 420 - 425

MOVIMENTO MIGRATORIO

(PASSAGEIROS E IMMIGRANTES):

- I — Movimento demographico marítimo (1908 - 1912) 429
- II — Movimento demographico marítimo — Mezes e portos (1908) — Entrada 429
- III — Movimento demographico marítimo — Mezes e portos (1909) — Entrada e sahida 430 - 431
- IV — Movimento demographico marítimo — Nacionalidade e portos (1910) — Entrada 432 - 433
- V — Movimento demographico marítimo — Nacionalidade e portos (1910) — Sahida 434 - 435
- VI — Movimento demographico marítimo — Mezes e portos (1910) 436 - 437
- VII — Movimento demographico marítimo — Mezes e portos (1910) — Accrescimento migratorio 438 - 439
- VIII — Movimento demographico marítimo — Nacionalidade e portos (1911) — Entrada 440 - 441

REGISTRE CIVIL

(NAINSANCES, MARIAGES ET DÉCÈS):

- I — Naissances, mariages et décès enregistrés dans plusieurs Municipes du Brésil (1908 - 1912) 352 - 401
- II — Naissances enregistrées dans les Capitales de plusieurs États du Brésil — Sexe, filiation et nationalité des parents (1908 - 1912) 402 - 403
- III — Mariages enregistrés dans les Capitales de plusieurs États du Brésil — État civil antérieur et nationalité des époux (1908 - 1912) 404 - 405
- IV — Mariages enregistrés dans les Capitales de plusieurs États du Brésil — Âge des époux (1908 - 1912) 406 - 407
- V — Décès enregistrés dans les Capitales de plusieurs États du Brésil — Sexe, état civil et nationalité (1908 - 1912) 408 - 413
- VI — Décès, por âge, enregistrés dans les Capitales de plusieurs États du Brésil (1908 - 1912) 414 - 419
- VII — Décès, par maladies, enregistrés dans les Capitales de plusieurs États du Brésil (1908 - 1912) 420 - 425

MOUVEMENT MIGRATOIRE

(PASSAGERS ET IMMIGRANTS):

- I — Mouvement démographique maritime (1908 - 1912) 429
- II — Mouvement démographique maritime — Mois et ports (1908) — Entrée 429
- III — Mouvement démographique maritime — Mois et ports (1909) — Entrée et sortie 430 - 431
- IV — Mouvement démographique maritime — Nationalité et ports (1910) — Entrée 432 - 433
- V — Mouvement démographique maritime — Nationalité et ports (1910) — Sortie 434 - 435
- VI — Mouvement démographique maritime — Mois et ports (1910) 436 - 437
- VII — Mouvement démographique maritime — Mois et ports (1910) 438 - 439
- VIII — Mouvement démographique maritime — Nationalité et ports (1911) — Entrée 440 - 441

	PAGS.
IX -- Movimento demographico maritimo -- Nacionalidade e portos (1911) -- Sahida	442-443
X -- Movimento demographico maritimo -- Mezes e portos (1911)	444-445
XI -- Movimento demographico maritimo -- Mezes e portos (1911) -- Accrescimento migratorio	446-447
XII -- Movimento demographico maritimo -- Nacionalidade e portos (1912) -- Entrada	448-449
XIII -- Movimento demographico maritimo -- Nacionalidade e portos (1912) -- Sahida	450-451
XIV -- Movimento demographico maritimo -- Mezes e portos (1912)	452-453
XV -- Movimento demographico maritimo -- Mezes e portos (1912) -- Accrescimento migratorio	454-455
XVI -- Movimento immigratorio no Brazil (1908-1912)...	456
XVII -- Movimento immigratorio no Brazil -- Mezes e portos (1908)...	457
XVIII -- Movimento immigratorio no Brazil -- Nacionalidade e portos (1908)	457
XIX -- Movimento immigratorio no Brazil -- Mezes e portos (1909)	458
XX -- Movimento immigratorio no Brazil Nacionalidade e portos (1909)	458
XXI -- Movimento immigratorio no Brazil -- Mezes e portos (1910)	459
XXII -- Movimento immigratorio no Brazil -- Nacionalidade e portos (1910)	459
XXIII -- Movimento immigratorio no Brazil -- Mezes e portos (1911)...	460
XXIV -- Movimento immigratorio no Brazil Nacionalidade e portos (1911)	460
XXV -- Movimento immigratorio no Brazil -- Mezes e portos (1912)	461
XXVI -- Movimento immigratorio no Brazil Nacionalidade e portos (1912)	461

GRAPHICOS

I -- O aspecto do céu nas quatro estações do anno (8 figuras).
II -- Schema da carta hydrographica do Brazil.
III -- Observações meteorologicas.
IV -- Força policial militar em 1912
V -- Defesa Nacional
VI -- Unidades da esquadra brasileira: -- 1. Couraçado <i>Minas Geraes</i> -- 2. Couraçado <i>São Paulo</i> -- 3. Submersível <i>F I</i>
VII -- Unidades da esquadra brasileira: -- 1. Cruzador <i>Barroso</i> -- 2. Couraçado <i>Deodoro</i> -- 3. Contra-torpedeiro <i>Alagôas</i>
VIII -- Superfície, população e densidade do Brazil (1912) com o crescimento médio annual (1872-1912)
IX -- População, superfície e densidade do Districto Federal (1912) com o crescimento medio annual da população (1906-1912)
X -- Coefficiente medio annual, por 1 000 habitantes, da natalidade, nupcialidade e mortalidade (1908-1912).
XI -- Movimento immigratorio (1908-1912).

	PAGS
IX -- Mouvement démographique maritime -- Nationalité et ports (1911) -- Sortie	442-443
X -- Mouvement démographique maritime -- Mois et ports (1911)	444-445
XI -- Mouvement démographique maritime -- Mois et ports (1911) -- Accroissement migratoire	446-447
XII -- Mouvement démographique maritime -- Nationalité et ports (1912) -- Entrée...	448-449
XIII -- Mouvement démographique maritime -- Nationalité et ports (1912) -- Sortie	450-451
XIV -- Mouvement démographique maritime -- Mois et ports (1912)...	452-453
XV -- Mouvement démographique maritime -- Mois et ports (1912) -- Accroissement migratoire	454-455
XVI -- Mouvement immigratoire au Brésil (1908-1912)	456
XVII -- Mouvement immigratoire au Brésil -- Mois et ports (1908)...	457
XVIII -- Mouvement immigratoire au Brésil -- Nationalité et ports (1908)	457
XIX -- Mouvement immigratoire au Brésil -- Mois et ports (1909)...	458
XX -- Mouvement immigratoire au Brésil -- Nationalité et ports (1909)	458
XXI -- Mouvement immigratoire au Brésil -- Mois et ports (1910)...	459
XXII -- Mouvement immigratoire au Brésil -- Nationalité et ports (1910).. . . .	459
XXIII -- Mouvement immigratoire au Brésil -- Mois et ports (1911)	460
XXIV -- Mouvement immigratoire au Brésil -- Nationalité et ports (1911)	460
XXV -- Mouvement immigratoire au Brésil -- Mois et ports (1912)...	461
XXVI -- Mouvement immigratoire au Brésil -- Nationalité et ports (1912)	461

GRAPHIQUES


I -- L'aspect du ciel aux quatre saisons de l'année (8 planches).
II -- Schème de la carte hydrographique du Brésil
III -- Observations météorologiques
IV -- Police militaire en 1912.
V -- Défense Nationale
VI -- Unités de la flotte brésilienne: -- 1. Cuirassé <i>Minas Geraes</i> -- 2. Cuirassé <i>S. Paulo</i> -- 3. Submersible <i>F I</i> .
VII -- Unités de la flotte brésilienne: -- 1. Croiseur <i>Barroso</i> -- 2. Cuirassé <i>Deodoro</i> -- 3. Contre-torpilleur <i>Alagôas</i>
VIII -- Superficie, population et densité du Brésil (1912) avec l'accroissement moyen annual (1872-1912).
IX -- Population, superficie et densité du District Fédéral (1912) avec l'accroissement moyen annual de la population (1906-1912)
X -- Coefficiente moyen annual, par 1.000 habitants, de la natalité, nuptialité et mortalité (1908-1912).
XI -- Mouvement immigratorio (1908-1912).

ERRATA


Pag	Columna	Linha	Em lugar de :	Leia-se :
66	4	22	797,651	707 651
85	4	12	Paracurú	Paracurú *
94	4 e 6	3 e 7	São Bernardo do Parnahyba	São Bernardo do Parnahyba
119	2	6 e 7	{ Jacatésinho { Jaguariahya	{ Jacatésinho { Ribeirão Claro { Jaguariahya
119	6	12	Campina Grande	{ Campina Grande { Praia Grande { Quatro Bairas
119	6	41	Palmeira	{ Palmeira { Diamantina { Papagaios Novos
120	6	82	Caethé	{ Caethé { Jatahy { Resetva { São Jeronymo
127	6	20	Cachoeiras de Muriahé	Cachoeiros de Muriabé
153	3	13 e 26	79 e 3279	86 e 3286
153	4	13 e 26	18 e 594	19 e 595
153	6	13 e 26	81 e 3377	88 e 3384
153	7	13 e 26	19 e 600	20 e 601
153	9	13 e 26	84 e 3413	91 e 3420
155	4	13 e 26	79 e 3495	86 e 3502
155	8	13 e 26	81 e 3593	88 e 3600
155	12	13 e 26	84 e 3629	91 e 3636
159	11	16	33	53
191	nota	2	10 arabes e 34 de diversas nacionalidades	12 italianos, 10 arabes e 29 de diversas nacionalidades
264	6	10	79 247	79.274
267	5	30	44,93	49,93
303	2	33	118,32	118,33
306 a 309	titulo		População do Brazil, por sexo e idade, etc	População das Capitães, por sexo e idade, etc
361	9	1 e 2	{ 60 { 6,00	— —
361	10	1 e 2	{ — { —	60 6.00
367	9	27	35,33	36,33
368	2	8	29,33	29,53
380	9	35	2	5
383	1	24	23,33	23,34
384	4	23	265	266
400	3	20	0,62	0,61
405	3	29	24	28
411	12	25	526	525
411	13	25	478	479
423	12	29	1	4
424	5	11	183	138
432	2	7	34,725	34,752
436	12	3	5 222	5 522
437	19	21	430	480
438	10	25	45 264	46 264
438	10 e 11	26	12 205	13 205
440	2	32	55 601	55 681
441	11	9	178	17
441	11	19	33	93
444	5	14	5 579	3 579

MÓVIMENTO IMMIGRATORIO-1908, 1912


223.085 PORTUGUEZES



114.557 HESPANHOES




96.403 ITALIANOS



37.112 RUSSOS




26.065 TURCO-ARABES



22.230 Allemães



19.834 Austriacos



6.277 Francezes



24.459 DE
DIVERSAS
NACIONA-
LIDADES

5.208 Ingleses



4.716 Japonezes



2.760 Hollandezes 2.112 Argentinos

