

УЧЕБНЫЙ АТЛАСЪ  
ПО  
РУССКОЙ ИСТОРИИ.

СОСТАВИЛЪ  
Баронъ Н. Н. ТОРНАУ.

ВОСЬМОЕ ИЗДАНИЕ,  
перепечатанное безъ перемѣнъ съ четвертаго изданія.

Цѣна въ папкѣ коп

Четвертое изданіе Учебнаго Атласа по Русской Исторіи было:

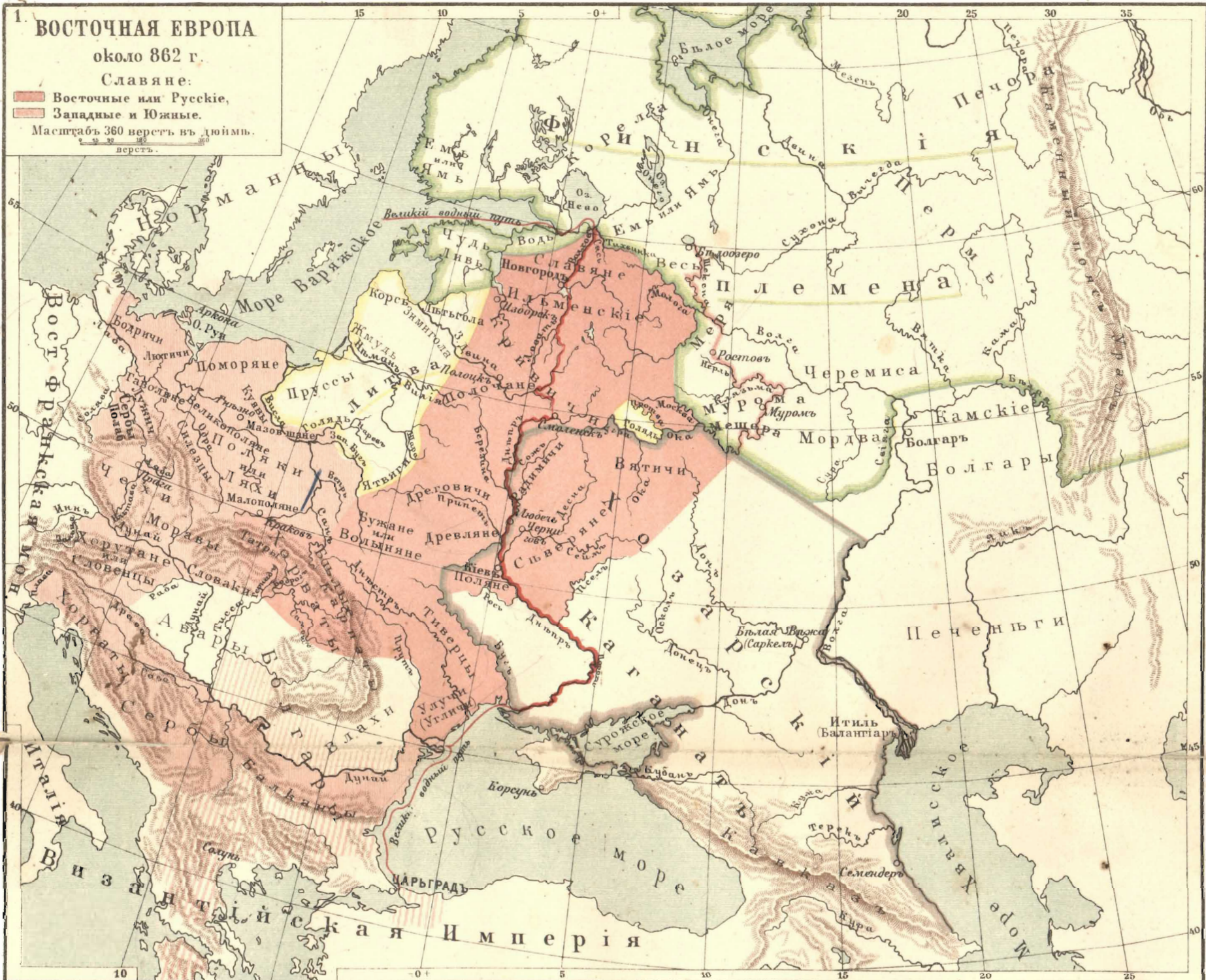
- 1) допущено Ученымъ Комитетомъ Министерства Народнаго Просвѣщенія въ качествѣ учебнаго пособія для среднихъ учебныхъ заведеній Министерства, а также и для городскихъ училищъ,
- 2) рекомендовано Главнымъ Управленіемъ Военно-Учебныхъ Заведеній въ качествѣ учебнаго пособія для предпочтительнаго передъ другими подобными изданіями употребленія въ надетскихъ корпусахъ, военной школѣ и юнкерскихъ училищахъ, и
- 3) рекомендовано Учебнымъ Комитетомъ Министерства Финансовъ въ качествѣ учебнаго пособія при преподаваніи исторіи въ коммерческихъ училищахъ вѣдомства Министерства Финансовъ.

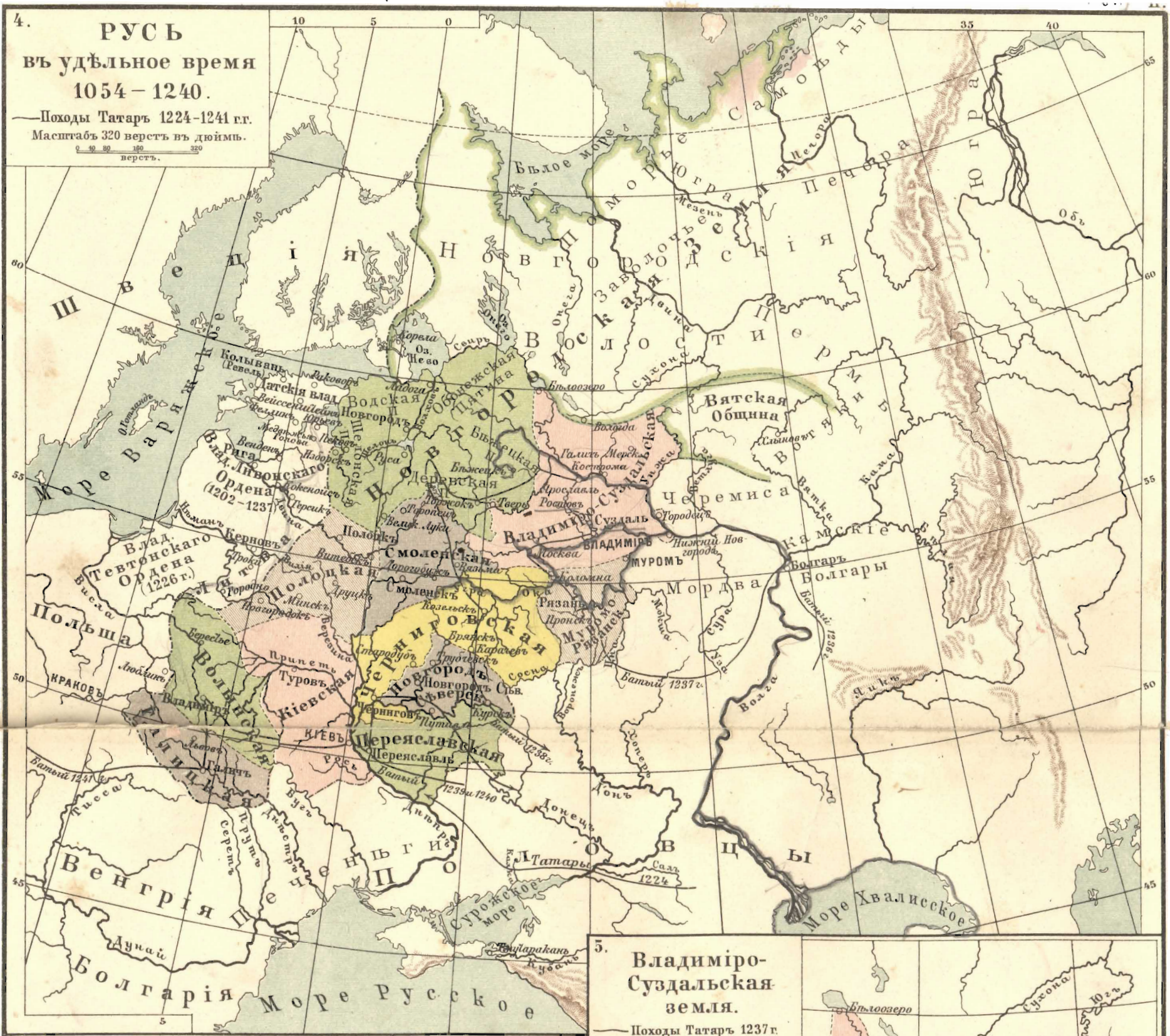
СОДЕРЖАНІЕ:

- |  |   |
|--|---|
| <b>Таблица I.</b> № 1. Восточная Европа около 862 г. № 2. Русь 862 — 1054. № 3. Среднее Поднѣпровье.   | Польша по Деулинскому перемирію 1618 г. № 15. Сибирь 1598 — 1676.   |
| <b>Таблица II.</b> № 4. Русь 1054 — 1240. № 5. Владиміро-Суздальская земля. № 6. Владѣнія Данила и Василька Романовичей.                             | <b>Таблица VI.</b> № 16. Россія 1682 — 1762. № 17. Приобрѣтенія Россіи 1721 и 1743 гг. № 18. Сибирь 1676 — 1740.  |
| <b>Таблица III.</b> № 7. Русь 1240—1533. № 8. Государства Монголовъ. № 9. Постепенное разростаніе Московскаго Княжества.                             | <b>Таблица VII.</b> № 19. Россія 1762—1801. № 20. С.-Петербургъ и его окрестности.  |
| <b>Таблица IV.</b> № 10. Государства Московское и Литовское 1533—1598. № 11. Театръ Ливонской войны. № 12. Сибирь (приобрѣтенія Θεодора Іоанновича). | <b>Таблица VIII.</b> № 21. Западная Европа. № 22. Приобрѣтенія 1809 г. № 23. Походъ Наполеона 1812 г. № 24. Балканскій полуостровъ 1830—1856 г. № 25. Тоже послѣ Берлинскаго трактата 1878 г. |
| <b>Таблица V.</b> № 13. Московское Государство 1598 — 1682. № 14. Области, уступленныя   | <b>Таблица IX.</b> № 26. Сибирь (колонизаціонные пути). № 27. Приобрѣтенія Россіи на Кавказѣ и въ Средней Азій.   |
|  | <b>Приложеніе.</b> Карта современной Россіи.  |

С.-ПЕТЕРБУРГЪ.

1910.



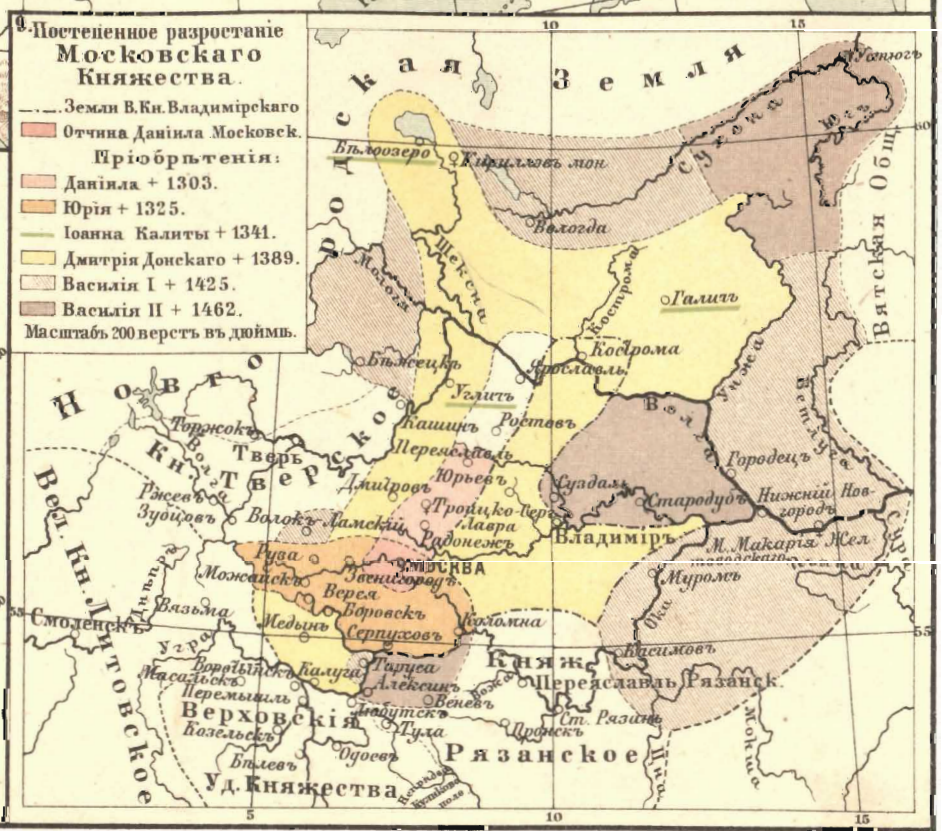


**7. Русь 1240 — 1533.**

Литва при Гедиминь + 1340.  
 Приобретения Литвы:  
 при Ольгердь + 1377.  
 при Витовтъ + 1430.  
 Московское В. Кн. въ 1462 г.  
 Приобр. Иоанна III + 1505.  
 „ Василія III + 1533.  
 Московско-Литовская граница 1514 г.

**Земли и племена „побоеванные“**  
 воеводами Иоанна III.

Сокращ. Н. Нешряда. К. П. Куликово поле  
 Масштабъ 320 верстъ въ дюймъ.





### 13. Московское Государство 1598-1682.

1598-1682.

- Московское гос. в 1598 г.
- Русско-польская граница в 1634 г.
- Города, занятые Русскими в 1655 г.
- Граница Московского государства в 1682 г.

Масштаб 320 верст в дюйм.

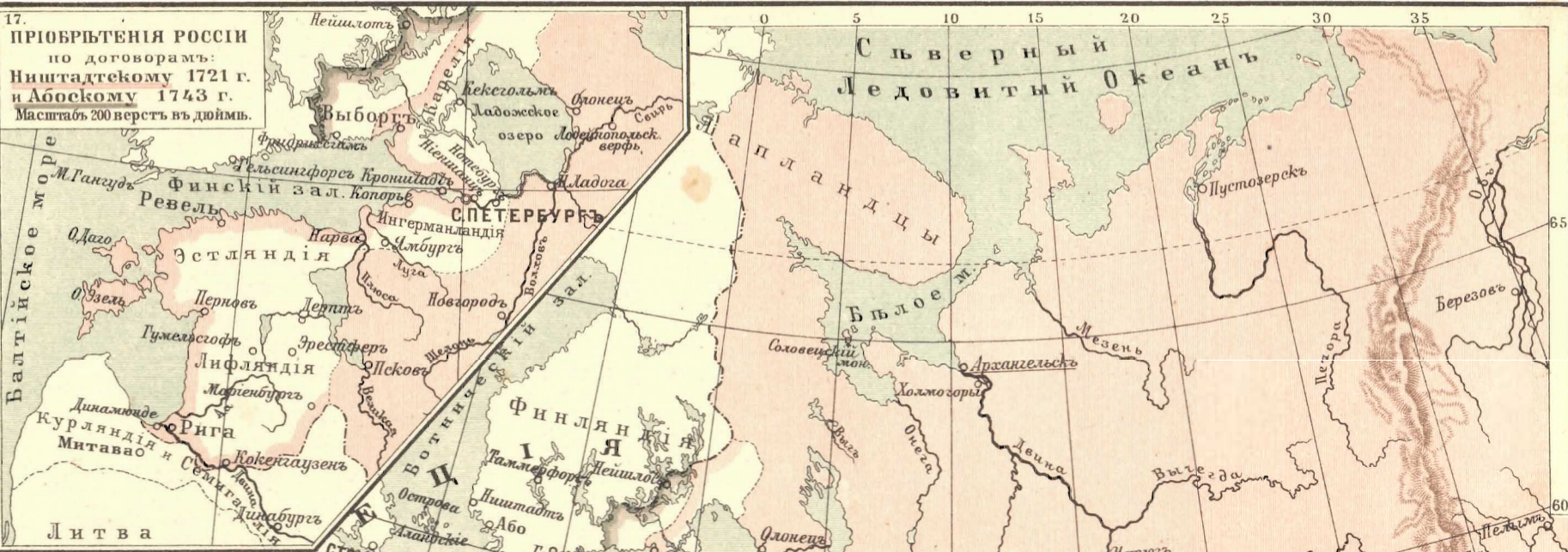


14. Области, уступл. Польшу по Деулинскому перем. 1613 г. Масштаб 200 верст в дюйм.



15. Сибирь. Приобр. 1598-1613. 1613-1645. 1645-1676. Масштаб 2000 в. в дюйм.

17. ПРИОБРѢТЕНІЯ РОССІИ по договорамъ: Ништадтскому 1721 г. и Абоскому 1743 г. Масштабъ 200 верстъ въ дюймъ.



16. РОССІЯ 1682-1762 гг. Россия въ 1682 г. Приобрѣтенія: Петра Великаго. Анны Иоанновны. Елисаветы Петровны. Подчеркнуты губерни. города по росписи 1719 г. Сокращенія: Голш. - Гольштинія, Шл. - Шлезвигъ. Масштабъ 320 верстъ въ дюймъ.





**С.-Петербургъ**  
и его окрестности.  
Масштабъ 30 верстъ въ дюймъ.

**Россия 1762-1801.**  
 ■ Россия въ 1762 г.  
 Раздѣлы Польши между Россією, Пруссією и Австрією I-1773, II-1793 и III-1795.  
 ■ Приобрѣтенія Екатерины Великой.  
 ■ " " Павла I.  
 Подчеркнуты губернскіе города при Екатеринѣ II.  
 Масштабъ 320 верстъ въ дюймъ.







